

A B C D E F G H I J K L Ł M N O P R S T U V W X Y Z

Nr 3674
DOLNOŚLĄSKI

1. Obiekt

KAPLICA GROBOWA

396/1

mauzoleum (park piotrowy)

2. Czas powstania
poł. XIX w.

3. Miejscowość
PIOTROWICE

11. Zdjęcia, rzut, przekrój, sytuacja, orientacja



4. Adres Piotrowice
wsch. część zał. pał. - parkowego
nr hipoteczny 507/1

5. Przynależność administracyjna
województwo wrocławskie
gmina Kostomłoty
pow. Środa Śl.

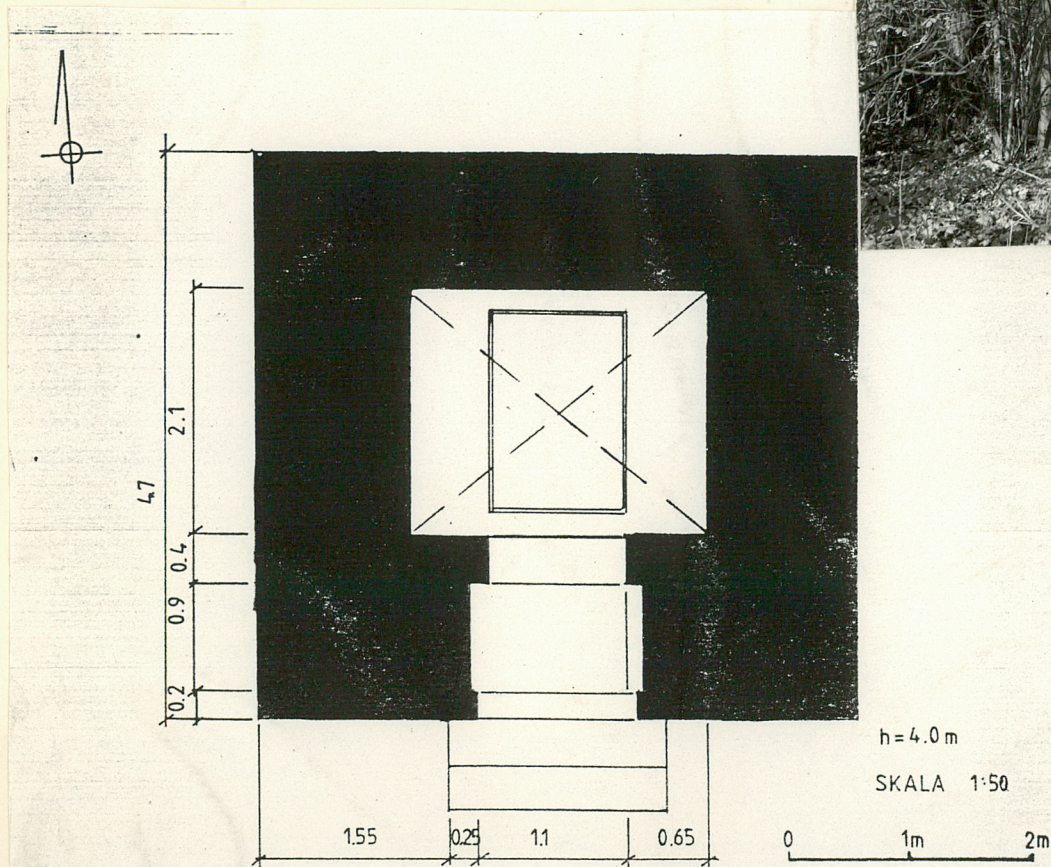
6. Poprzednie nazwy miejscowości
GROSS PETERWITZ

7. Przynależność administracyjna
przed 1 VI 1975
województwo wrocławskie
powiat Środa Śląska

8. Właściciel i jego adres
Urząd Gminy w Kostomłotach

9. Użytkownik i jego adres
j.w.

10. Rejestr zabytków
Nr 688/1-3/2 data 26.07.1993



SYTUACJA

Piotrowice - duża wieś położona na wsch. od siedziby gminy - Kostomłotów, w odl. ok. 4 km od niej.

Rozciąga się wzdłuż drogi z kierunku zachodniego na wschód. W centrum wsi duże założenie folwarczne i pałacowo-ogrodowe, w północno-wschodnim narożu tegoż założenia powstał cmentarz rodowy z kaplicą grobową. Obecnie cmentarz zniszczony, układ z nasadzeniami tu słabo czytelny.

MATERIAŁ, KONSTRUKCJA, TECHNIKA

Grobowiec zbudowany z kamiennych bloków - piaskowiec. Ościeża, nadproża i węgły otworu wejściowego, umieszczonego w wysuniętym przed bryłę grobowca portalu - z otynkowanej cegły.

Drzwi (resztki) - z pojedynczych pionowych desek, z kutymi zawiasami, o kształtach roślinnych.

Podziemna krypta - z kamienia polnego i bloków piaskowca - otynkowana. Strop nad nią - ceramiczny. Brak schodów do krypty.

We wnętrzu grobowiec sklepiony - pseudoklasztorne sklepienie, ceramiczne, otynkowane. Posadzka - wylewany beton.

RZUT, BRYŁA

Obiekt zbudowany na rzucie zbliżonym do kwadratu, z wysuniętym z lica ściany portalem. Wejście zaznaczone 2 stopniami kamiennych schodów. Budowla w kształcie piramidy - regularny, czworoboczny ostrosłup.

ELEWACJE

Ściany zewnętrzne - ciosy kamienne z piaskowca, w kształcie trójkątnych płaszczyzn, na prostym cokole. Od frontu (el. pld.) - wysunięty przed bryłę grobowca portal, ujęty w proste murowane węgary; zwieńczony prostym, lekko profilowanym nadprożem, z trójkątnym naczółkiem i skrajnymi akretorio-

nami (formy syntetyczne).

Grobowiec w Piotrowicach nie jest datowany w dostępnych źródłach i literaturze. Najprawdopodobniej powstał ok. poł. XIX w. Został usytuowany w płm-wsch. części założenia parkowo-pałacowego, na cmentarzu rodowym utworzonym po r. 1826, na miejscu dawnego zboru ewangelickiego. Wobec licznych zmian właścicieli majątku twórcami grobowca była prawdopodobnie rodzina hrabiów zu Limburg-Stirm, która objęła dobra ok. 1850 r. i osiadła tu na długi czas, do 1931 (uzasadniałoby to budowę rodzinnego grobowca). Obiekt powstał zatem pomiędzy 1850 a 1887, choć cmentarz rodowy powstał zapewne wcześniej.

14. Kubatura ok. 29,5 m ³	15. Powierzchnia użytkowa 22,09 m ²	16. Przeznaczenie pierwotne kaplica grobowa	17. Użytkowanie obecne nieużytkowany
18. Prace budowlane i konserwatorskie, ich przebieg i dokumentacja		19. Stan zachowania (fundamenty, ściany zewnętrzne, ściany wewnętrzne, sklepienia, stropy, konstrukcje dachowe, pokrycie dachu, wyposażenie i instalacje) - stan techniczny zły - zawilgocenie ścian, porośnięte mchem - wewnątrz odpadające tynki (widoczne elementy z cegły) - ościeża otworu wejściowego - idbite tynki - drzwi - zniszczone; zach. fragment, zawilgocone, powyłamywane ozdobne, kute zawiasy, częściowo skorodowane - krypta - zbeszczeszczona; fragm. trumny (-mien); brak zamknięcia otworu krypty.	
		20. Najpilniejsze postulaty konserwatorskie - uporządkowanie terenu cmentarza rodowego z odtworzeniem części wejściowej (zaakcentowanej obecnie resztką schodów) - zabezpieczenie krypty; wymontowanie drzwi, zamknięcie wnęki w posadzce - uzupełnienie brakujących tynków w ościeżach otworu wejściowego oraz w portalu	

21. Akta archiwalne (rodzaj akt, numer i miejsce przechowywania)

24. Uwagi różne

22. Biblioteka

I. Rybka-Ceglecka, A.Ornatek, Ewidencja założenia
parkowego w Piotrowicach, Wrocław 1993.

25. Opracował

tekst..... E. Dymarska 9.04.1994
imię, nazwisko, data, podpis

plany, rysunki E. Dymarska 9.04.1994
imię, nazwisko, data, podpis

zdjęcia fotogr. M. Dymarski 6.03.1994
imię, nazwisko, data, podpis

miejsce przechowywania negatywów

KARTA PO WYPEŁNIENIU PODLEGA OCHRONIE NA PODSTAWIE PRZEPISÓW PRAWA AUTORSKIEGO

26. Adnotacje o inspekcjach, informacje o zmianach (daty, imiona i nazwiska wypełniających)

23. Źródła ikonograficzne i fotografia (rodzaj, miejsce przechowywania, sygnatury)

27. Załączniki

1. Miejscowość

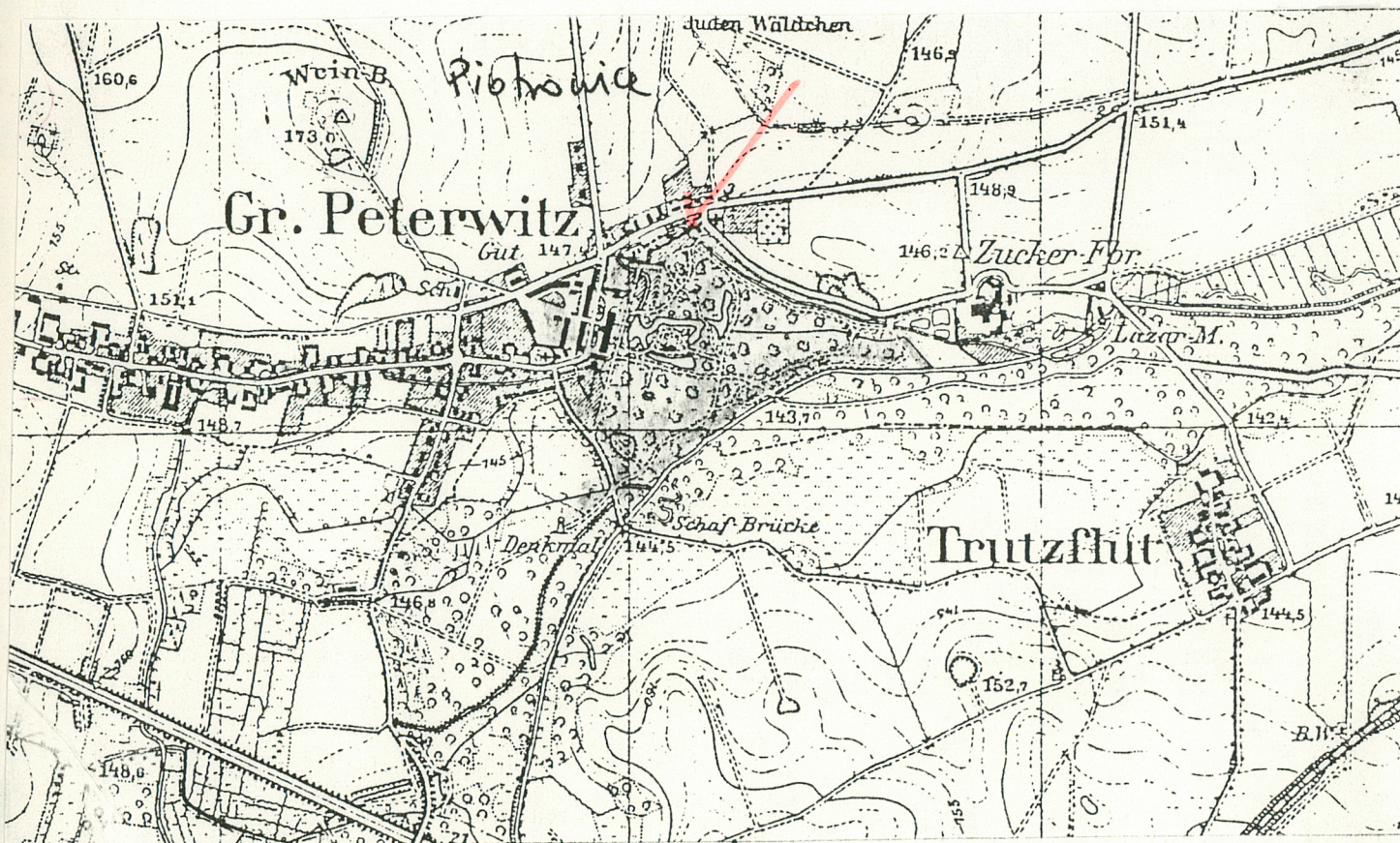
PIOTROWICE

2. Obiekt (nazwa jak w karcie)

kaplica grobowa

3. Zawartość wkładki (nazwa obiektu lub materiału uzupełniającego)

mapa topograficzna, plan sytuacyjny i orientacyjny



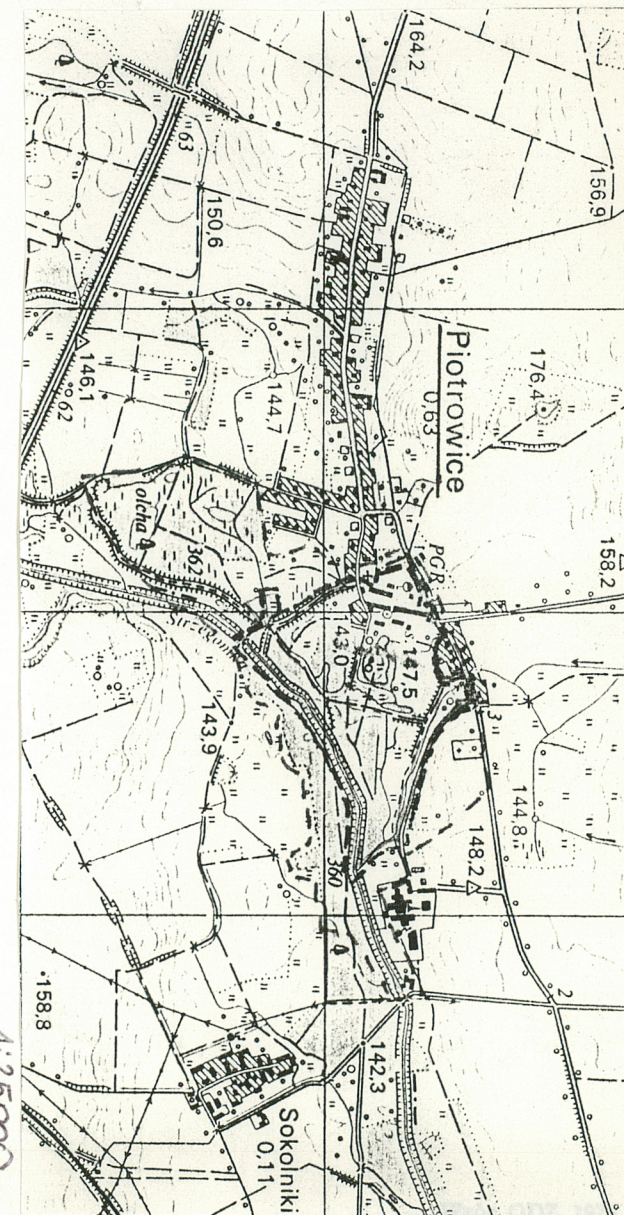
Założenie pałacowo-parkowe, reprodukcja mapy topograficznej z lat
1887 - 1936

E. Dymarska 9.04.1994

Wkładkę założył:
Imię, nazwisko, data

Miejsce przechowywania negatywów:

wzg łoża 51 589-91 - 5000 szt



1:25000

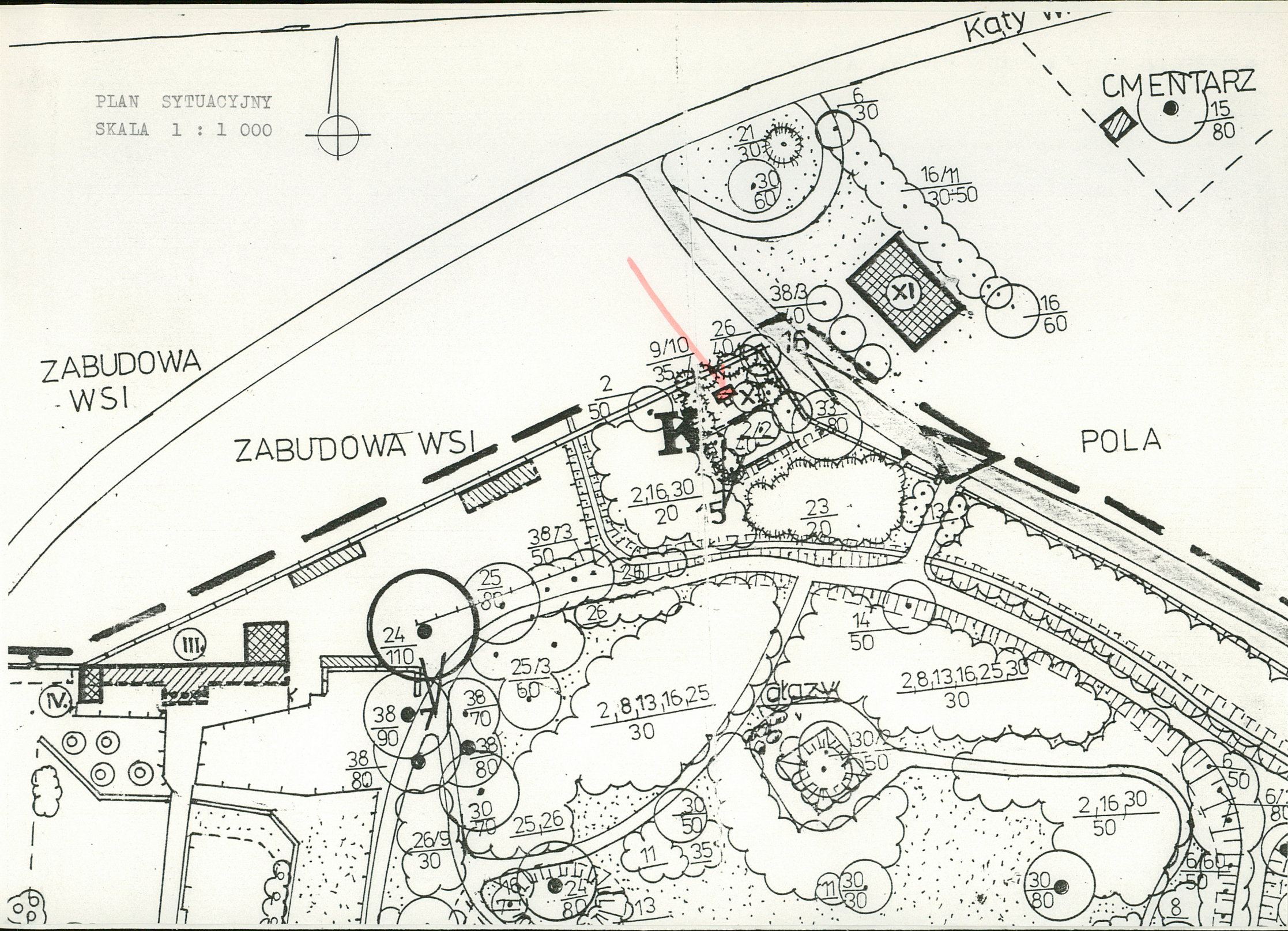
Katy

CM ENTARZ $\frac{15}{80}$

ZABUDOWA
- WSI

ZABUDOWA WSI

POLA



1. Miejscowość

PIOTROWICE

2. Obiekt (nazwa jak w karcie)

kaplica grobowa

3. Zawartość wkładki (nazwa obiektu lub materiału uzupełniającego)

opis zdjęć i zdjęcia

1. Widok od strony pld.-zach.

2. Portal w elewacji frontowej

3. Elewacja zachodnia

4. Otwór wejściowy



2.



3.



4.

Wkładkę założył: E. Dymarska 9.04.1994
Imię, nazwisko, data

Miejsce przechowywania negatywów:

wzg. środa 51 589-91 - 5000 szt

Wzór ODZ 1978 r.