

1. Obiekt

KAPLICA GROBOWA HOCHBERGÓW

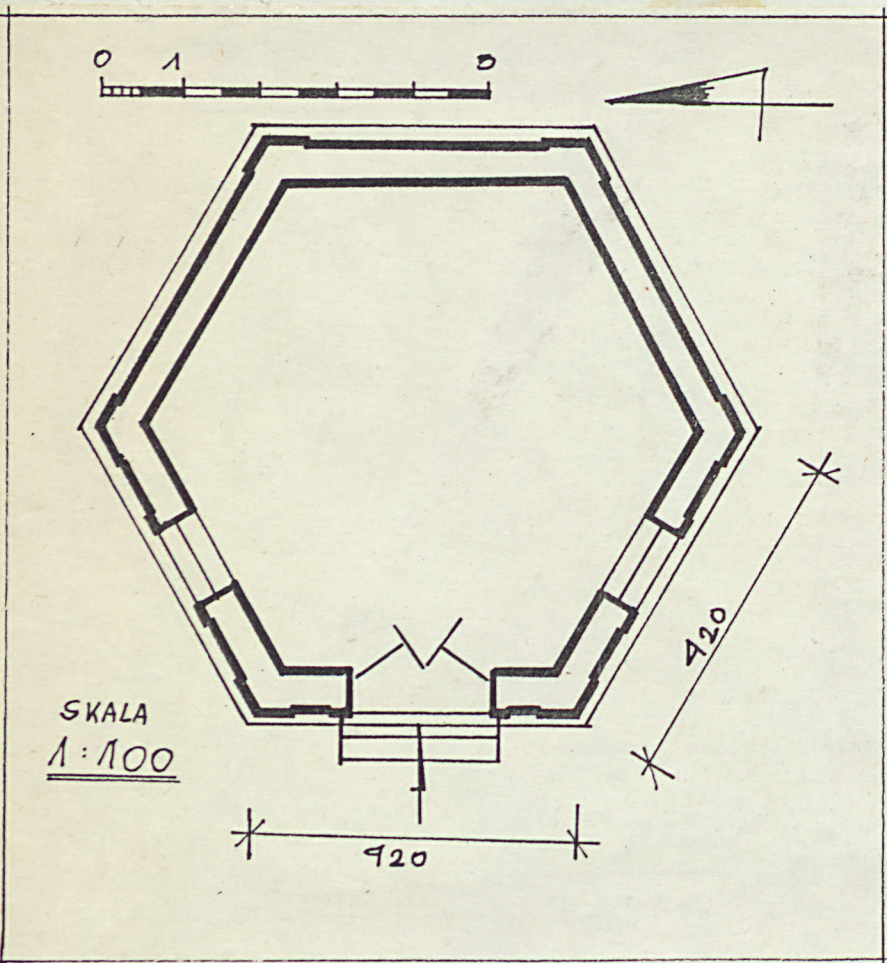
2. Czas powstania

około 1930 roku

3. Miejscowość

WĄBNICE

11. Zdjęcia, rzut, przekrój, sytuacja, orientacja



4. Adres

w lesie przy drodze do
nr hipoteczny Wierzchowic

5. Przynależność administracyjna

województwo wrocławskie

gmina Krośnice

pow. MILICZ

6. Poprzednie nazwy miejscowości

Wembowitz, Friedrichshöh

7. Przynależność administracyjna
przed 1 VI 1975

województwo wrocławskie

powiat Milicz

8. Właściciel i jego adres

Skarb Państwa

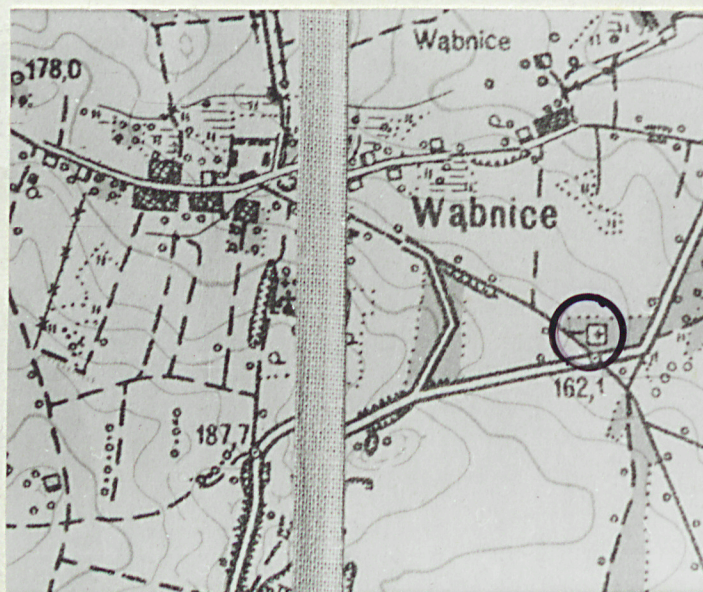
9. Użytkownik i jego adres

nieużytkowana

10. Rejestr zabytków

Nr

A/5846 data 3.02.2015



12. Autorzy, historia obiektu, określenia stylu

Kaplica wzniesiona jako grobowa zapewne w początkach lat 30.XX.w. dla jednej z bocznych linii rodu Hochbergów - hrabiów na Książu (niem.Fürstenstein) k.Wałbrzycha. Wykorzystana częściowo na pochówek Hansa Heinricha XVI. von Hochberg zmarłego w Berlinie w 1933 roku i pochowanego w kaplicy. Do niedawna istniały resztki trumien metalowej i drewnianej. Po 1945 roku opuszczona , w stanie postępującej ruiny.

O formach późnego baroku.

13. Opis, sytuacja, materiał i konstrukcja, rzut, bryła, elewacje, wnętrze, wyposażenie, instalacje)

Położona w głębi niewielkiego prostokątnego parku usytuowanego na zachodnim skraju lasu, na terenie łagodnie opadającym ku zachodowi. Na zniwelowanym placu ujętym od zachodu i częściowo od pn i pd murkami oporowymi. Dostępny drogą przez park, dalej schodami w owalnie wysuniętym murku oporowym. Około 200 m na wschód od szosy i ok.400 na pn od zabudowy wsi. Bryła kaplicy słabo widoczna, w okresie letnim niemal niewidoczna.

Wzniesiona z cegły ceramicznej na zaprawie wapiennej, tynkowana. Więźba dachowa drewniana, krokwiowa z mnichem, niedostępna. Podsufitka drewniana, tynkowana z dekoracją stiukową. Kryty dachówką karpiówką. Artykulacja ścian w malowanym tynku. Drzwi wejściowe dwuskrzydłowe, drewniane, masywne, obustronnie ukośnie szalowane, poprzedzone dwuprzęsłową żelazną kratą z płaskownikami nitowanymi, zsuwaną na boki. Okienka drewniane, krosnowe uchylane w poziomie. Posadzka kamienna z płyt kwadratowych. Murek oporowy z kamieni polnych i rudy darniowej na zaprawie wapiennej, schody piaskowcowe.

Na planie regularnego sześcioboku z wejściem pośrodku ściany zachodniej.

Bryła w kształcie regularnego sześciobocznego graniastosłupa wydłużonego w pionie. Nakryta wysokim sześciopółciowym mansardowym dachem o załamanej części okapowej i nadwieszanej górnej połaci - wspartych na profilowanych gzymsach.

Elewacje jednoprzęsłowe ujęte w nieco cofnięte w tynku gładkie lizeny zamknięte wysokim stiukowym belkowaniem z gładkim fryzem i rozczłonkowanym gzymsem. Elewacja frontowa zwieńczona wysokim naczółkiem w kształcie łuku dzwonowego obwiedzionym gzymsem. Pośrodku ściany szerokie drzwi ujęte w profilowaną opaskę, od góry ukształtowane w formie nieco nadwieszanego łuku pełnego z gładkim klinowym zwornikiem wchodzącym w belkowanie. Po przeciwnej stronie kaplicy analogiczny zablendowany otwór. W ścianach przylegających do frontowej , w górnej części małe poziomo wydłużone eliptyczne okienka z wielokwaterowymi ramami.

We wnętrzu na wewnętrznych ścianach masywne skrzyniowe sarkofagi, na ścianie szczytowej pozostałości mensy?

Na suficie resztki ramowej dekoracji stiukowej o formach późnobarokowych.

Instalacji brak.

<p>14. Kubatura</p> <p>24,6 m²</p>	<p>15. Powierzchnia użytkowa</p> <p>około 100 m³</p>	<p>16. Przeznaczenie pierwotne</p> <p>kaplica grobiwa</p>	<p>17. Użytkowanie obecne</p> <p>j.w.</p>
<p>18. Prace budowlane i konserwatorskie, ich przebieg i dokumentacja</p>		<p>19 Stan zachowania (fundamenty, ściany zewnętrzne, ściany wewnętrzne, sklepienia, stropy, konstrukcje dachowe, pokrycie dachu, wyposażenie i instalacje)</p> <p>Konstrukcja nośna w stanie poprawnym. Więźba dachowa kompletna i stabilna, pokrycie dachu częściowo zerwane. Brak rynien, części drewnianych gzymsów międzypołaciowych częściowo zniszczona podsufitka ze stiukami. Rozbite i zabrudzone sarkofagi, brak mensy? Drzwi wejściowe częściowo spalone, brak szyb w okienkach. Murek oporowy i schody w większości zniszczone.</p> <p>20. Najpilniejsze postulaty konserwatorskie</p> <p>Zabezpieczenie dachu, odtworzenie pokrycia i podsufitki ze stiukami, zespolenie i zamknięcie sarkofagów, odtworzenie drzwi wejściowych, naprawa kraty. Remont murku oporowego i schodów. Usunięcie zarośli z otoczenia kaplicy, oczyszczenie parku, uczynienie drogi wejściowej.</p>	

21. Akta archiwalne (rodzaj akt, numer i miejsce przechowywania)

22. Bibliografia

23. Źródło ikonograficzne i fotografia (rodzaj, miejsce przechowywania, sygnatury)

24. Uwagi różne

25. Opracował

tekst Krzysztof Myśliński VII 88

Imię, nazwisko, data, podpis

plany, rysunki J.W.

Imię, nazwisko, data, podpis

zdjęcia fotogr. J.W.

Imię, nazwisko, data, podpis

miejsce przechowywania negatywów

BDZ Wrocław

Karta po wypełnieniu podlega ochronie na podstawie przepisów prawa autorskiego

26. Adnotacje o inspekcjach, informacje o zmianach (daty, imiona i nazwisko wypełniających)

27. Załączniki

1 wkładka

1. Miejscowość

Wąbnice

2. Obiekt (nazwa jak w karcie)

kaplica grobowa

3. Zawartość wkładki (nazwa obiektu lub materiału uzupełniającego)

fotografie i orientacja



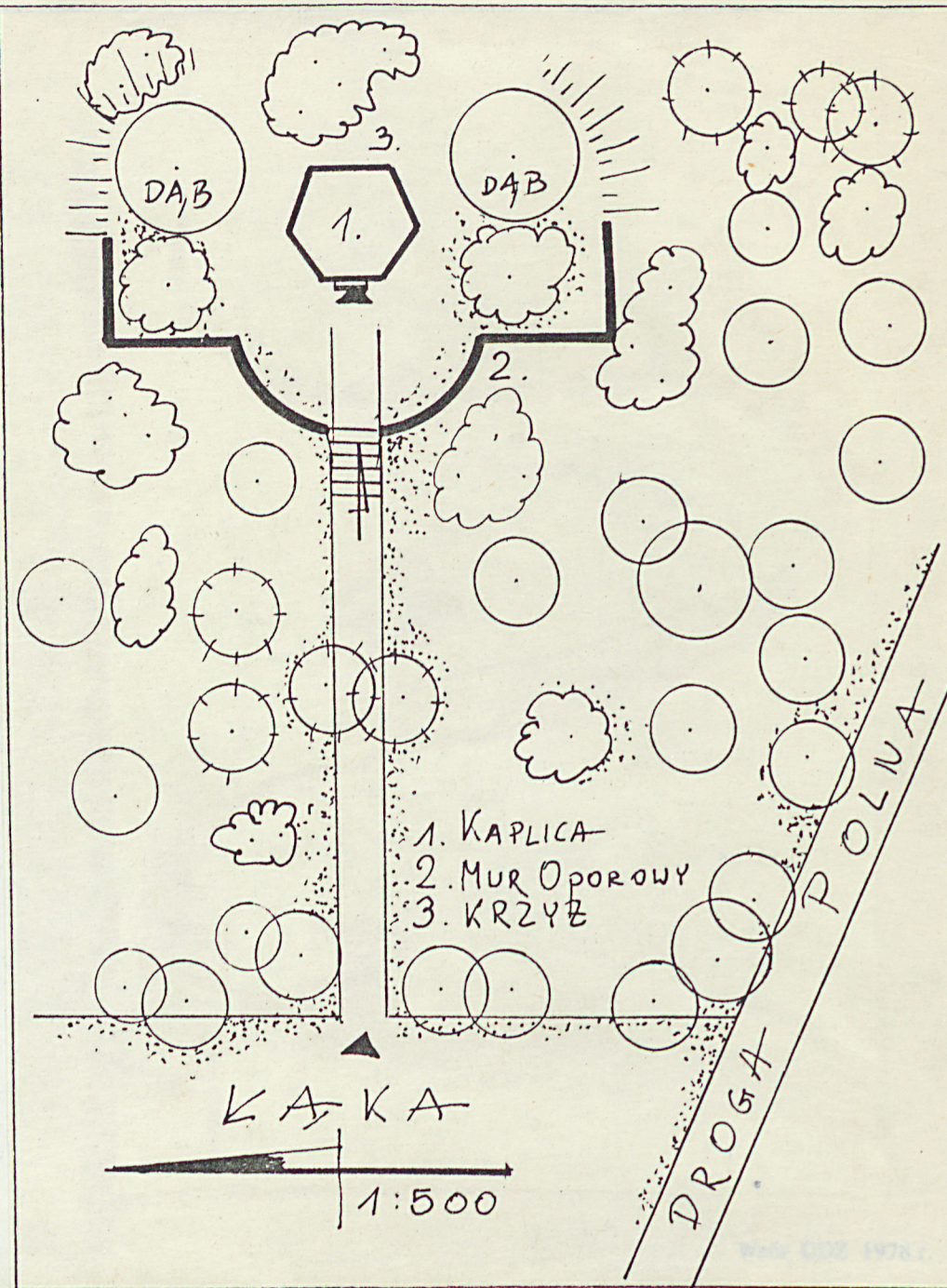
2.

1. Orientacja 1:500.
2. Aleja prowadząca do kaplicy od wschodu - w głębi kaplica.
3. Bryła kaplicy od pn.
4. Portal.

Wkładkę założył: K. Myśliński IV 89
(imię, nazwisko, data)

Miejsce przechowywania negatywów: BSiDZ Wrocław

Z-d Poligr. Jan Jasiński W-wa, ul. Wolna 13, tel. 12-43-83



1.



3.



4.