

1961

1. Obiekt
STODOŁA I STAJNIA, OB. MAGAZYN PASZOWY
1783 w zespole folwarcznym

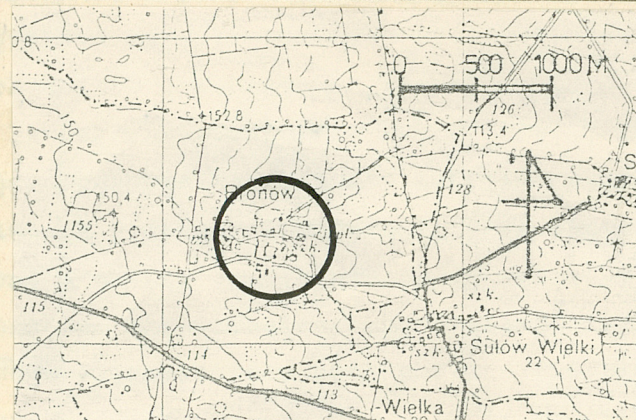
2. Czas powstania

1890

3. Miejscowość

BRONÓW

11. Zdjęcia, rzut, przekrój, sytuacja, orientacja



4. Adres

Zakład Rolny Bronów

nr hipoteczny

5. Przynależność administracyjna

województwo **leszczyńskie**

gmina **Góra** pow. GÓRA

6. Poprzednie nazwy miejscowości

Bronau

7. Przynależność administracyjna
1 VI 1975

województwo **wrocławskie**

powiat **górski**

8. Właściciel i jego adres

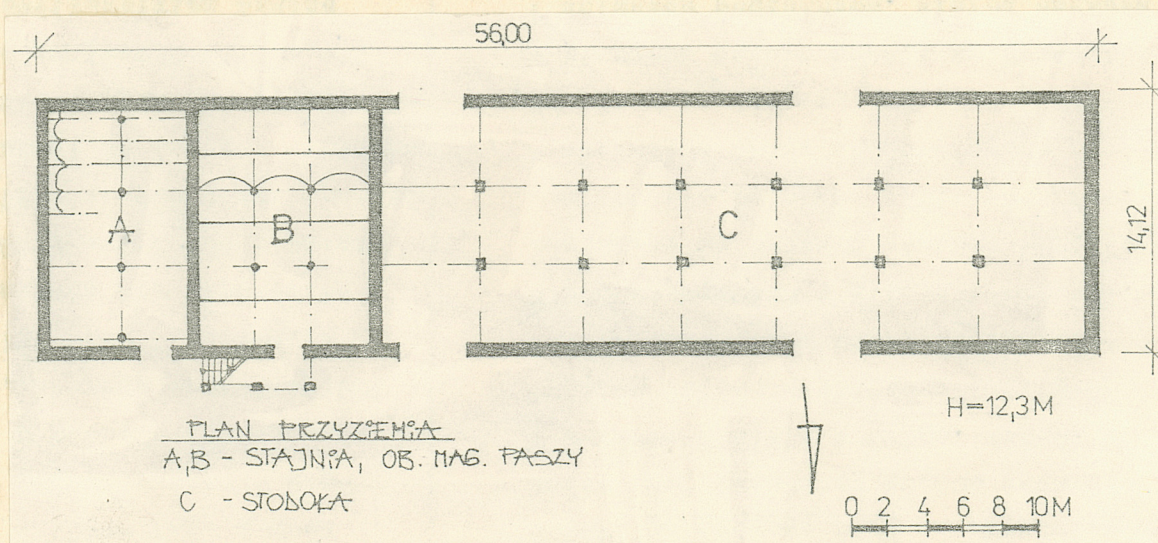
**Kombinat Państwowych Gospodarstw
Rolnych Łaborowice z siedzibą
w Kłodzie Małej**

9. Użytkownik i jego adres

Zakład Rolny Bronów

10. Rejestr zabytków:

Nr **1147/A** 17.07.1989 data



Obiekt powstał w 1890r jako zespół dwóch budynków gospodarczych - stodoły i stajni, w zespole folwarcznym majątku Bronów, którego właścicielami byli: w poł. XIXw Karl Bandelow, z pocz. XXw Aleksander von Winterfeld i Elsa z domu Gossler. W 1946r obiekt przejął Urząd Państwowych Nieruchomości Ziemińskich i włączył do Zespołu Państwowych Gospodarstw Rolnych Zaborowice. Od 1980r właścicielem jest Kombinat PGR Zaborowice, a użytkownikiem Zakład Rolny Bronów.

W latach 1950 - 1970 wielokrotnie zmieniano przeznaczenie stajni, obecnie od 1970r - pełni funkcję magazynu paszowego.

Obiekt usytuowany jest na południowym skraju podwórza gospodarczego, przy drodze asfaltowej biegnącej wzdłuż zespołu folwarcznego - łączącej szesę Góra - Rawicz z Sułowem Wielkim i Małym. Składa się z dwóch budynków: stodoły i stajni połączonych wspólną ścianą szczytową; jest jednorodny pod względem materiału i formy. Materiał: Ściany murowane z cegły ceramicznej i kamienia na podmurówkach z kamienia polnego. Ściany wewnętrzne w stajni tynkowane, bielone. Stropy: stajnia - nad parterem ceramiczne odcinkowe na belkach stalowych /I/ podpartych słupami żeliwnymi okrągłymi, wzmocnione poprzecznie ściągami stalowymi /Fot.Nr9/. Nad pierwszą i drugą kondygnacją poddasza - drewniane belki na podciągach /płatwiach/ wspartych słupami z mieczami /Fot. Nr 6,7, 8/. Stodoła - drewniany ustrój więźby dachowej płatwiowo - klaszczowy z zastrzałami w wiązarze pełnym oparty na belkach drewnianych leżących na słupach z mieczami i ścianach podłużnych. Więźba dachowa - nad całym obiektem ustrój płatwiowo - klaszczowy ze ścianką kolankową. Pokrycie dachu: dachówka karpiówka podwójna na łątach i krokwiach. Daszek nad schodami zewnętrznymi przy budynku stajni pokryty eternitem. Podłogi: w stajni cementowa lub deski na belkach / na II kondygnacji poddasza /; w stodole polepa z gliny. Schody: zewnętrzne i wewnętrzne - drewniane na belkach policzkowych. Drzwi: wrota drewniane dwuskrzydłowe lub jednoskrzydłowe z desek na styk. Okna: stalowe, pojedyncze w części zabezpieczone okiennicami drewnianymi. Nadproża odcinkowe ceglane, parapety z cegły ceramicznej. Rzut: prostokątny, szerokofrontowy. Bryła: zespół dwóch budynków połączonych wspólną ścianą szczytową tworzące obiekt wolno - stojący, jednokondygnacyjny, w części stajni z trzykondygnacyjnym poddaszem użytkowym, pokryty dachem dwuspadowym. Elewacja południowa: z cegły i kamienia o ścianach dekoracyjnie rozczłonkowanych płaciznami ceglanymi, zwieńczonych gzymsem kostkowym, podzielona w poziomie stropu dodatkowo gzymsem ceglanym. W elewacji stodoły dwie bramy z wrotami drewnianymi, w płaciznach i nad gzymsem międzykondygnacyjnym szczeliny wentylacyjne. W elewacji stajni gzyms międzykondygnacyjny przerwany czterema otworami okiennymi z obramieniami ceglanymi i okiennicami drewnianymi u dołu otworów. Poniżej w przestrzeni między nimi trzy otwory okienne. Elewacja północna: j.w. w elewacji stajni w miejscu dolnych otworów okiennych otwory z wrotami z desek oraz centralnie umieszczone schody drewniane pod drewnianym daszkiem na słupach prowadzące na poddasze. Elewacja zachodnia - stodoły rozdziela w poziomie ceglanym

14. Kubatura

6340 m³

15. Powierzchnia użytkowa

1015 m²

16. Przeznaczenie pierwotne

stodoła , stajnia

17. Użytkowanie obecne

stodoła, mag. paszowy.

18. Prace budowlane i konserwatorskie, ich przebieg i dokumentacja

W 1989 roku rozpoczęto remont pokrycia dachu

19. Stan zachowania (fundamenty, ściany zewnętrzne, ściany wewnętrzne, sklepienia, stropy konstrukcje dachowe, pokrycie dachu, wyposażenie i instalacje)

Stan zachowania budynku niezadawalający. Fundamenty i mury w stanie dobrym. Drewniane elementy stropów i więźby dachowej w stanie niezadawalającym - częściowo uszkodzone. Pokrycie dachu - w trakcie remontu

20. Najpilniejsze postulaty konserwatorskie

Wymiana zniszczonych elementów drewnianych, dokończenie remontu pokrycia dachu.

21. Akta archiwalne (rodzaj akt, numer i miejsce przechowywania)

22. Bibliografia

23. Źródła ikonograficzne i fotografia (rodzaj, miejsca przechowywania, sygnatury)

24. Uwagi różne

25. Opracował

tekst A. Kornecka, maj 1990
imię, nazwisko, data, podpis

plany, rysunki J.W.
imię, nazwisko, data, podpis

zdjęcia fotogr. J.W.
imię, nazwisko, data, podpis

miejsce przechowania negatywów MNR w Szreniawie
Karta po wypełnieniu podlega ochronie na podstawie przepisów prawa autorskiego

26. Adnotacje o inspekcjach, informacje o zmianach (daty, imiona i nazwiska wypełniających)

27. Załączniki

1 wkładka


1. Miejscowość	2. Obiekt (nazwa jak w karcie)	3. Zawartość wkładki (nazwa obiektu lub materiału uzupełniającego)
BRONÓW	Stodola i stajnia, ob. mag. paszowy w zespole folwarcz- nym	cd. opisu, zdjęcia, plan sytuacyjny

gzymsem międzykondygnacyjnym. U dołu kamienna ciana z dwiema ceglanymi płycinami z podwójnymi szczelinami wentylacyjnymi, powyżej gzymsu ceglany szczyt. Elewacja wschodnia : j.w. U dołu w miejscu płycin centralnie usytuowany ślad po zamurowanej bramie, po obu jej stronach zamurowane z pozostawionymi wnękami otwory okienne. Powyżej gzymsu w ceglanym szczycie centralnie w pionie umieszczone trzy otwory okienne. Po obu stronach dolnego dwa otwory - okienne i z wrotami drewnianymi.

Instalacje - elektryczna

Zdjęcia :

- 1.elewacja południowa - stodola
- 2.elewacja południowa - stajnia
- 3.elewacja zachodnia
- 4.elewacja południowa - detal
- 5.elewacja północna - stajnia
- 6.wnętrze poddasza - I kondygnacja
- 7.wnętrze poddasza - II kondygnacja
- 8.wnętrze poddasza - II kondygnacja
- 9.wnętrze B



Wkładkę założył: A. Kornecka, maj 1990
(imię, nazwisko, data)

Miejsce przechowywania negatywów: MNR w Szreniawie

6



7



8



9

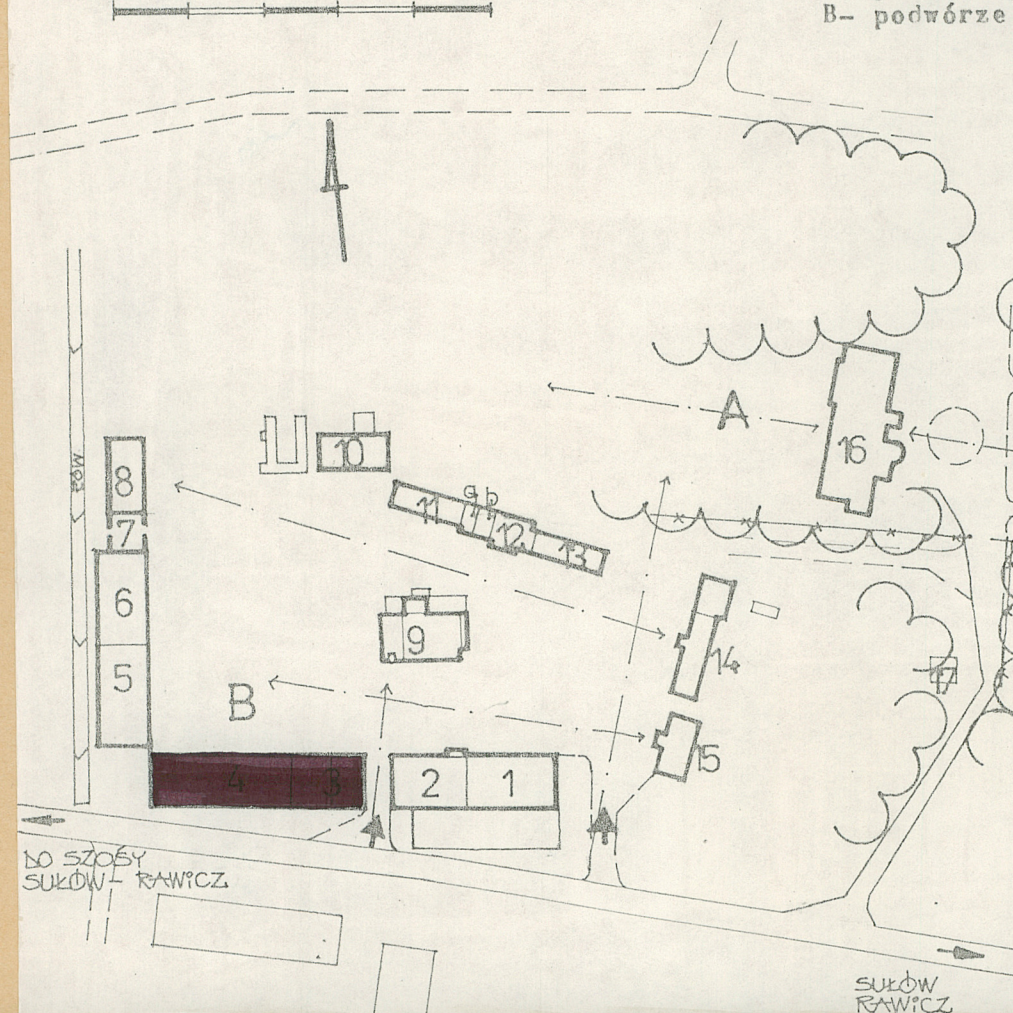


ZESPÓŁ FOLWARCZNY - plan sytuacyjny

A- pałac i park krajobrazowy

B- podwórze gospodarcze

0 20 100M



- 1.obora
- 2.mag. zboża
- 3.mag paszy
- 4.stodola
- 5.stajnia, ob. chlewiki
- 6.obora, ob. mag. nawozów
- 7.szopa
- 8.b. mieszkalny 5-rodzinny
- 9.gorzelnia /1904/, ob. b.mieszkalny 2-rodzinny
- 10.b.mieszkalny /1904/
- 11.b.mieszkalny /1915/ a/-1914-2-rodzinny b/-1911-2-rodzinny
- 12.wozownia, ob.hydrofornia i garaż /1889/
- 13.kuźnia i garaże /1889/
- 14.b.mieszkalny 4-rodzinny /1911/
- 15.b.mieszkalny 3-rodzinny /1911/
- 16.pałac, ob. szkoła /1910/
- 17.mag. paliw /1909/

SUŁÓW
RAWICZ