

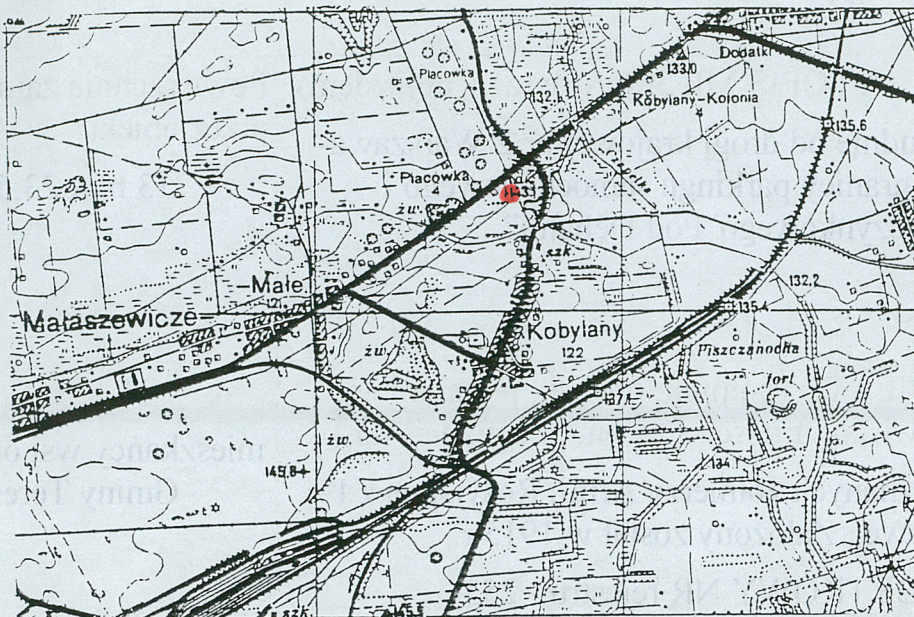
KARTA EWIDENCJI POMNIKA PAMIĘCI NARODOWEJ Nr ewidencyjny 2

<p>GMINA</p> <p>Terespol</p>	<p>MIEJSCOWOŚĆ</p> <p>Kobylany</p>	<p>NAZWA OBIEKTU</p> <p>cmentarz</p>	<p>WOJEWÓDZTWO</p> <p>lubelskie</p>
<p>LOKALIZACJA I OPIS MIEJSCA (wraz z dojazdem)</p> <p>100 m na południe od drogi krajowej nr 2 Warszawa-Terespol , po granicy parkingu samochodowego i ośrodka wypoczynkowego "Pod Dębami"</p>		<p>Powierzchnia zajmowana przez obiekt</p> <p>13 m x 23,5 m</p>	
<p>RODZAJ OBIEKTU (pomnik, obelisk, płyta, miejsce akcji, pobojowisko, miejsce straceń, pacyfikacji itp.)</p> <p>cmentarz nieznanych żołnierzy Armii Rosyjskiej z I wojny światowej. Założony został w 1915 r.</p> <p>OBIEKT ZABYTKOWY NR rejestru - 253</p>		<p>PATRONAT</p> <p>mieszkańcy wsi oraz Urząd Gminy Terespol</p>	
<p>STAN OBIEKTU- charakterystyka opisowa, oznakowanie</p> <p>dobrze zachowany układ przestrzenny zarysu mogił (16), krzyż cementowy. Całość ogrodzona płotem metalowym na cokole betonowym</p>			
<p>DATA UPAMIĘTNIEŃ (przez kogo) autor pomnika, fundator</p> <p>brak, remont wykonany przez Urząd Gminy w Terespolu w 1997 r. - wykonano nowe ogrodzenie.</p>			
<p>TREŚĆ NAPISU NA POMNIKU</p> <p>brak</p>			
<p>Czy istnieje literatura opisowa obiektu, wzmianka w przewodniku PTTK, opublikowane fotografie itp.</p> <p>brak</p>			
<p>DATA WYDARZENIA I KRÓTKI OPIS HISTORYCZNY</p> <p>cmentarz jest upamiętnieniem żołnierzy rosyjskich obrońców jednego z wysuniętych na zachód fortów twierdzy brzeskiej.</p>			

UWAGI I PÓŹNIEJSZE ZMIANY (stan obiektu, przeglądy)

brak

SZKIC SYTUACYJNY MIEJSCA UPAMIĘTNIEŃ



MIEJSCE DO WKLEJENIA ZDJĘCIA



KARTĘ SPORZĄDZIŁ DNIA

URZĄD GMINY
ul. Wojska Polskiego 47
21-550 Terespol n/B

15-05-2001

Z up. WÓJTA
Zdzisław Taraszk
Inspektor

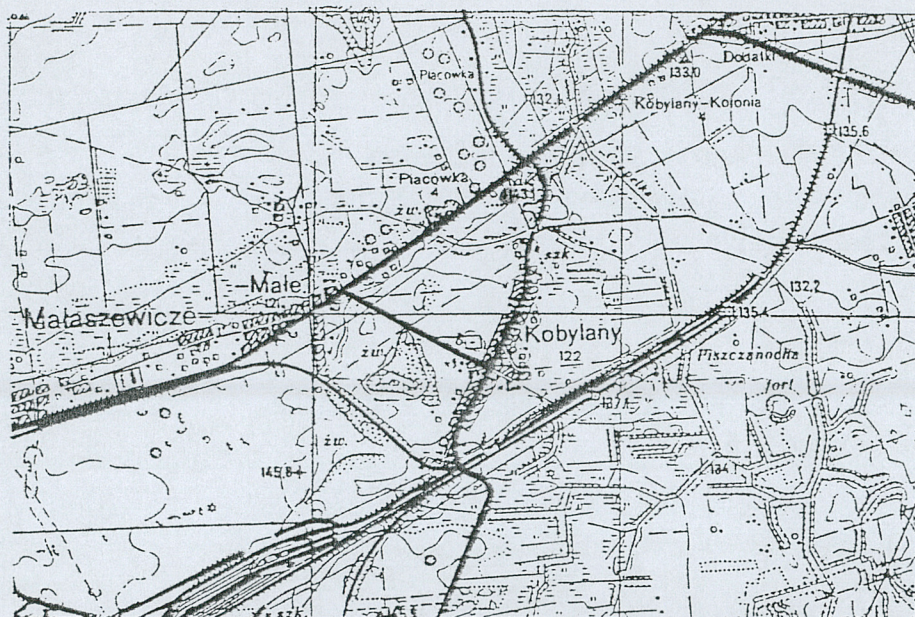
KARTA EWIDENCJI POMNIKA PAMIĘCI NARODOWEJ Nr ewidencyjny 2

GMINA Terespol	MIEJSCOWOŚĆ Kobylany	NAZWA OBIEKTU cmentarz	WOJEWÓDZTWO lubelskie
LOKALIZACJA I OPIS MIEJSCA (wraz z dojazdem) 100 m na południe od drogi krajowej nr 2 Warszawa-Terespol , po granicy parkingu samochodowego i ośrodka wypoczynkowego "Pod Dębami"		Powierzchnia zajmowana przez obiekt 13 m x 23,5 m	
RODZAJ OBIEKTU (pomnik, obelisk, płyta, miejsce akcji, poborowisko, miejsce straceń, pacyfikacji itp.) cmentarz nieznanymi żołnierzami Armii Rosyjskiej z I wojny światowej. Założony został w 1915 r. OBIEKT ZABYTKOWY NR rejestru - 253		PATRONAT mieszkańcy wsi oraz Urząd Gminy Terespol	
STAN OBIEKTU- charakterystyka opisowa, oznakowanie dobrze zachowany układ przestrzenny zarysu mogił (16), krzyż cementowy. Całość ogrodzona płotem metalowym na cokole betonowym			
DATA UPAMIĘTNIEŃ (przez kogo) autor pomnika, fundator brak, remont wykonany przez Urząd Gminy w Terespolu w 1997 r. - wykonano nowe ogrodzenie.			
TREŚĆ NAPISU NA POMNIKU brak			
Czy istnieje literatura opisowa obiektu, wzmianka w przewodniku PTTK, opublikowane fotografie itp. brak			
DATA WYDARZENIA I KRÓTKI OPIS HISTORYCZNY cmentarz jest upamiętnieniem żołnierzy rosyjskich obrońców jednego z wysuniętych na zachód fortów twierdzy brzeskiej.			

UWAGI I PÓŹNIEJSZE ZMIANY (stan obiektu, przeglądy)

brak

SZKIC SYTUACYJNY MIEJSCA UPAMIĘTNIEŃ



MIEJSCE DO WKLEJENIA ZDJĘCIA



KARTĘ SPORZĄDZIŁ DNIA

URZĄD GMINY
ul. Wojska Polskiego 47
21-550 Terespol n/B

Krzysztof
15-05-2001


Z up. WÓJTA
Zamca Tarasjuk
Inspektor

Wieś Kobylany,
gm. Terespol,
pow. bialski

Kategoria: Cmentarz wojenny

Opis:

Cmentarz nieczynny. Położony przy drodze Biała Podlaska – Terespol pomiędzy Ośrodkiem Sportu i prywatnym zajazdem. Z dokumentacji wynika, iż został założony w sierpniu 1915 r. dla żołnierzy rosyjskich. Na planie prostokąta. Brak widocznych grobów. Na terenie cmentarza znajdują się 2 współczesne krzyże: metalowy i granitowy. Na jednym z nich napis z kwietnia 1973 r. Ogrodzony metalowym płotem.



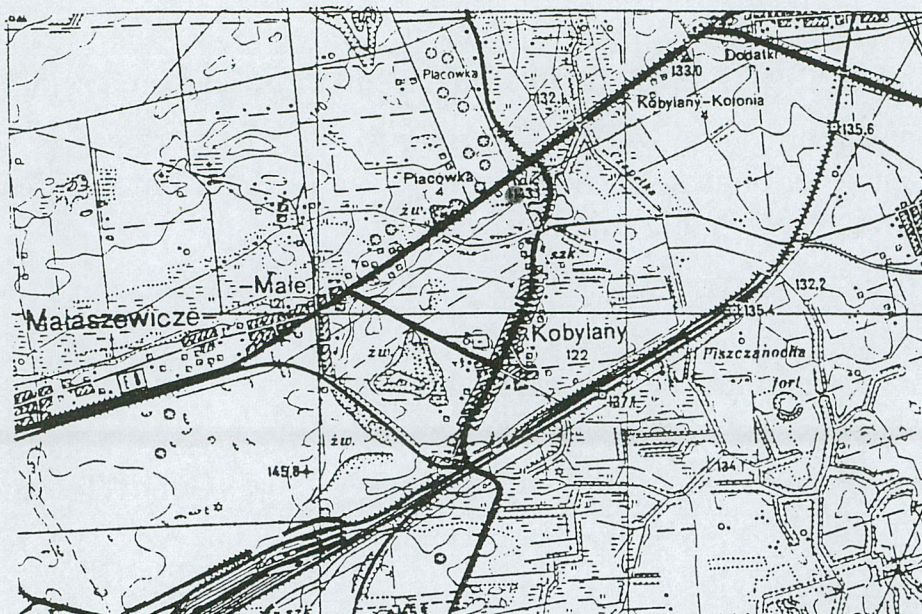
KARTA EWIDENCJI POMNIKA PAMIĘCI NARODOWEJ Nr ewidencyjny 2

GMINA Terespol	MIEJSCOWOŚĆ Kobylany	NAZWA OBIEKTU cmentarz	WOJEWÓDZTWO lubelskie
LOKALIZACJA I OPIS MIEJSCA (wraz z dojazdem) 100 m na południe od drogi krajowej nr 2 Warszawa-Terespol, po granicy parkingu samochodowego i ośrodka wypoczynkowego "Pod Dębami"		Powierzchnia zajmowana przez obiekt 13 m x 23,5 m	
RODZAJ OBIEKTU (pomnik, obelisk, płyta, miejsce akcji, pobożowisko, miejsce straceń, pacyfikacji itp.) cmentarz nieznanych żołnierzy Armii Rosyjskiej z I wojny światowej. Założony został w 1915 r. OBIEKT ZABYTKOWY NR rejestru - 253		PATRONAT mieszkańcy wsi oraz Urząd Gminy Terespol	
STAN OBIEKTU - charakterystyka opisowa, oznakowanie dobrze zachowany układ przestrzenny zarysu mogił (16), krzyż cementowy. Całość ogrodzona płotem metalowym na cokole betonowym			
DATA UPAMIĘTNIEŃ (przez kogo) autor pomnika, fundator brak, remont wykonany przez Urząd Gminy w Terespolu w 1997 r. - wykonano nowe ogrodzenie.			
TREŚĆ NAPISU NA POMNIKU brak			
Czy istnieje literatura opisowa obiektu, wzmianka w przewodniku PTTK, opublikowane fotografie itp. brak			
DATA WYDARZENIA I KRÓTKI OPIS HISTORYCZNY cmentarz jest upamiętnieniem żołnierzy rosyjskich obrońców jednego z wysuniętych na zachód fortów twierdzy brzeskiej.			


Poz. 168 z wykazu

UWAGI I PÓŹNIEJSZE ZMIANY (stan obiektu, przeglądy)
brak

SZKIC SYTUACYJNY MIEJSCA UPAMIĘTNIEŃ



MIEJSCE DO WKLEJENIA ZDJĘCIA



KARTĘ SPORZĄDZIŁ DNIA

URZĄD GMINY
ul. Wojska Polskiego 47
21-550 Terespol n/B

Terespol
18-05-2001

Z up. WÓJTA
Zemora Tarasjuk
Inspektor