

1. Obiekt

8M/5 BASTEJA

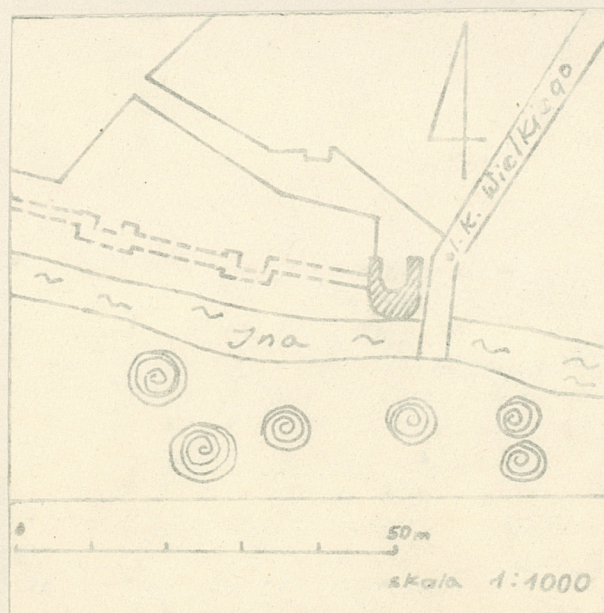

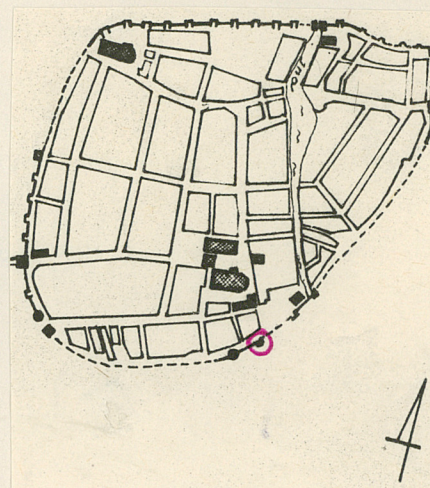
2. Czas powstania

XV/XVI w.

3. Miejscowość

STARGARD SZCZECIŃSKI

11. Zdjęcia, plan sytuacyjny, rzuty



autor zdjęć G. Solecki
data wykonania 05.1984 r.
miejsce przechowywania negatywów PP PKZ O/Szczecin.

4. Adres

Stargard Szczeciński

nr hipoteczny

5. Przynależność administracyjna

województwo szczecińskie

gmina Stargard pow. STARGARDZKI

6. Poprzednie nazwy miejscowości

Zitarigroda
Stargrod
Staregard

7. Przynależność administracyjna
przed 1.VI.1975 r.

województwo szczecińskie

powiat Stargard

8. Właściciel i jego adres

Urząd Miasta i Gminy
w Stargardzie Szcz. ul.
Rynek Staromiejski 1
tel. 77-27-52

9. Użytkownik i jego adres

Nie użytkowana

10. Rejestr zabytków

Nr 231 data 1957 r.

12. Autorzy, historia obiektu, określenia stylu.

Zbudowana na przełomie XV/XVI wieku jako jedna z czterech bas-
teji przeznaczonych do ustawie-
nia tam armat oraz przechowywa-
nia amunicji i prochu /stąd
częsta nazwa - prochownie/.
W XIX w. dostosowana częściowo
do funkcji mieszkalnych.
W 1945 r. zniszczona, po pożarze
pozostały tylko mury obwodowe.
Gotycka.

13. Opis (sytuacja, materiał i konstrukcja, rzut, bryła, elewacje, dach wnętrze wyposażenie, instalacje)

- Usytuowana w pd. ciągu murów obronnych przy mostku u wylotu ul. Kazimie-
rza Wielkiego. Po pd.-wsch. stronie kość. NPM. ?
- Zbudowana z cegły w wiązaniu gotyckim o wymiarach 278/300 x 135/145 x
83/90 cm. Zachowane tylko mury obwodowe i to w stanie ruiny.
- Założona na planie ~~kwadratu~~ zamkniętego od str. pd. odcinkiem łuku.
- Pierwotnie trójkondygnacyjna, przykryta dachem wielospadowym z trójkąt-
nym szczytem od str. pn. Obecnie zachowane dwie kondygnacje - trzecia przyziemna -
~~pay~~ kryta już częściowo warstwą ziemi.
- Elewacje - bardzo zniszczone - podzielone w trzech poziomach niszami
strzelniczymi, umieszczonymi w ścianie czołowej i ścianach bocznych.
Nisze strzelnicze szeroko rozglifione do wnętrza.
- Wnętrze, wyposażenie i instalacje zniszczone.

14. Kubatura	15. Powierzchnia użytkowa	16. Przeznaczenie pierwotne	17. Użytkowanie obecne
ok.263,9 m3	ok.45,5 m2	Basteja obronna	Nieużytkowana
18. Prace budowlane i konserwatorskie, ich przebieg i dokumentacja Po 1945 r., nie prowadzono żadnych prac re- monstowych. W 1981 r. arch. D.Konopka z Biura Projektów Budownictwa Komunalnego ze Szczecina wyko- nała projekt odbudowy basteji. Projekt nie zatwierdzony do realizacji - w archiwum Biura.		19. Stan zachowania (fundamenty, ściany zewnętrzne, ściany wewnętrzne, sklepienia, stropy konstrukcje dachowe, pokrycie dachu, wyposażenie i instalacje) Sądząc po silnych spękaniach - fundament w złym stanie zachowania. Ściany zewnętrzne i wewnętrzne w stanie ruiny - popękane, powykruszane. Sklepień brak, stropów brak, dachu brak, wyposażenia i instalacji brak.	
20. Najpilniejsze postulaty konserwatorskie Szybkie przystąpienie do generalnego remontu. Projekt odbudowy wykonany przez D.Konopkową / w trzech wariantach/ nadaje się do reali- zacji.			

21. Akta archiwalne (rodzaj akt, numer i miejsce przechowywania)

22. Bibliografia

1. F.Boehmer, Geschichte der Stadt Stargard in Pommern, Stargard 1903 r. s.299
2. K.Kroman, Szczecin 1962 r. /maszynopis WKZ Szczecin/ s.23,24.
3. K.Kalita Skwirzyńska, Stargard. Ossolineum 1984 r. s. 73.

23. Źródła ikonograficzne i fotografie (rodzaj, miejsce przechowywania, sygnatury)

24. Uwagi różne

1. Widok ogólny od str. wsch., zewnętrznej miasta, wg litografii E.Sanne'go z ok.1845 r. neg. nr 38 PKZ Szczecin

25. Wypełnił

Kazimiera Kalita Skwirzyńska

imię i nazwisko

05.1984 r.

data

26. Sprawdził

imię i nazwisko

data

27. Załączniki