

1. Obiekt

72811
Chałupa nr 55

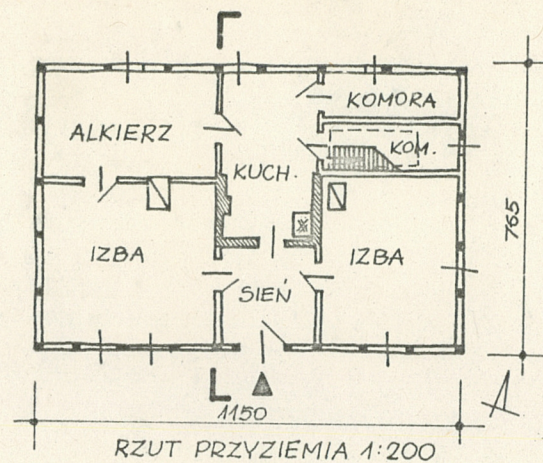
2. Czas powstania

Pocz. XIX w.


3. Miejscowość

BOLESZEWO

11 Zdjęcia, plan sytuacyjny, rzuty



RZUT PRZYZIEMIA 1:200



PRZEKRÓJ 1:200

4. Adres Boleszewo nr 55

p-ta 75-100. Sławno
nr hipoteczny

5. Przynależność administracyjna

województwo słupskie

gmina Sławno pow. SŁAWIEŃSKI

6. Poprzednie nazwy miejscowości

Rützenhagen

7. Przynależność administracyjna
przed 1 VI 1975

województwo koszalińskie

powiat Sławno

8. Właściciel i jego adres



9. Użytkownik i jego adres

j.w.

10. Rejestr zabytków

Nr data

autor zdjęć
data wykonania
miejsce przechowywania negatywów

B. Bańko, XI.1981, PKZ O/Szczecin

12. Autorzy, historia obiektu, określenia stylu.

Fundator i budowniczy obiektu nieznani. Przedwojenny gospodarz o nieznanym nazwisku uprawiał mniej więcej 8 ha ziemi. Pierwszym powojennym właścicielem zagrody był [REDAKTOWANE]. Posiadał również 8 ha gospodarstwo. W 1957 roku przeprowadził się do innego siedliska w Boleszewie, a zagrodę przejął obecny właściciel. Urodził się on w 1921 roku w Zduńskiej Woli. Na pomorze przybył w 1946 roku. Najpierw mieszkał w Ryszczewie, potem przejął opisywane gospodarstwo. Ziemi nie uprawia, pracuje w masarni w Darłowie. Zagrodę zamieszkuje 3 osobowa rodzina.

13. Opis (sytuacja, materiał i konstrukcja, rzut, bryła, elewacje, dach, wnętrze wyposażenie, instalacje)

Wieś Boleszewo oddalona od Sławna o około 4 km, położona jest na zachód od drogi Sławno-Darłowo, na trasie do wsi Słowino. Od Słowina dzieli ją odległość 1,5 km. Jest to szeregowka. Zagrody usytuowane są na przestrzeni 7 km wzdłuż drogi biegnącej ze wschodu na zachód. Północna strona drogi jest gęsto zabudowana, południowa tylko w środkowej części wsi. Przez wieś przechodzi linia kolejowa Sławno-Darłowo. Zagroda nr 55 usytuowanie jest w środkowej części wsi, po jej południowej stronie, w odległości około 300 m od drogi. Zagroda jest trudno dostępna ze względu na bardzo podmokły teren. Siedlisko składa się z trzech budynków. Licem do drogi wiejskiej ustawiona jest chałupa. Do jej zachodniego szczytu przystawiona jest szalowana szopa, przykryta jednospadowym, papą krytym dachem. Zachodni kraniec siedliska zajmuje piekarnik. Zarówno chałupa jak i piekarnik przedstawiają wartość zabytkową. W środku podwórza istnieje ślad po gnojowniku, wschodni kraniec zajmuje ogródek warzywny. Do wschodniego szczytu chałupy przylega ogródek kwiatowy. Ogródki te otoczone są sztachetowymi płotami. Rzut przyziemia chałupy w kształcie prostokąta. Budynek jednokondygnacyjny, szerokofrontowy, asymetryczny, dwutraktowy. Jedno wejście od strony podwórza prowadzące do sieni, po bokach której usytuowane są izby mieszkalne. Za sienią położona kuchnia. Po jej lewej stronie alkierz, po prawej dwie komory. Chałupa podpiwniczona. Piwnica pod jedną z komór. Budynek ustawiony na fundamencie z kamieni polnych, wtórnie uzupełnianych ceglami. Ściany zewnętrzne i wewnętrzne ryglowe z strychułowym wypełnieniem fachów. Drewniane elementy konstrukcyjne wykonane głównie z drwa dębowego. Część rygli sosnowych. Drzwi zewnętrzne płycinowe, jednoskrzydłowe z naświetlem. Płyciny częściowo zdobione. Drzwi wewnętrzne spągowe i płycinowe jednoskrzydłowe. Okna krosnowe, pojedyncze, sześciokwaterowe z ozdobnymi listwami podokiennymi. W sieni i kuchni posadzka z płytek ceramicznych, w izbach, alkierzu i podpiwniczonej komorze podłogi z desek, w komorze narożnej posadzka ceglana. Stropy drewniano-gliniane, gładkie, bez podsufitki. Wejście na strych z podpiwniczonej komory po schodach drewnianych, drabiniastych. Dach naczółkowy o konstrukcji krokwiowo-jętkowej z dwoma podpórami stolcowymi. Dolne końce krokwi umocowane w belkach stropowych. Szczyty dachu szachulcowe, szczyt zachodni oszalowany deskami. Strych nie wykorzystany dla celów mieszkalnych. System ogniowy: jeden komin o szerokiej podstawie, wykonany z suszonej cegły. Paleniska i piece kaflowe. Instalacja elektryczna oświetleniowa, wodociągowej brak.

14. Kubatura	15. Powierzchnia użytkowa	16. Przeznaczenie pierwotne	17. Użytkowanie obecne
88 m ²	383 m ³	mieszkalne	mieszkalne
18. Prace budowlane i konserwatorskie, ich przebieg i dokumentacja		19. Stan zachowania (fundamenty, ściany zewnętrzne, ściany wewnętrzne, sklepienia, stropy, konstrukcje dachowe, pokrycie dachu, wyposażenie i instalacje) <p>Podwalina częściowo przegniła, belki od północnej strony częściowo naruszone przez spuszczała i nadgmiże. Z fachów odpada tynk.</p>	
20. Najpilniejsze postulaty konserwatorskie			

21. Akta archiwalne (rodzaj akt, numer i miejsce przechowywania)

22. Bibliografia

23. Źródła ikonograficzne i fotografie (rodzaj, miejsce przechowywania, sygnatury)

Zdjęcia: nr neg. 47310, 47311, 4363/R

24. Uwagi różne

Karta tworzy całość z kartą piekarnika z tej samej zagrody.

25. Wypełnił

mgr Urszula Sienkiewicz
PKZ O/Szczecin

26. Sprawdził

27. Załączniki

1. Miejscowość

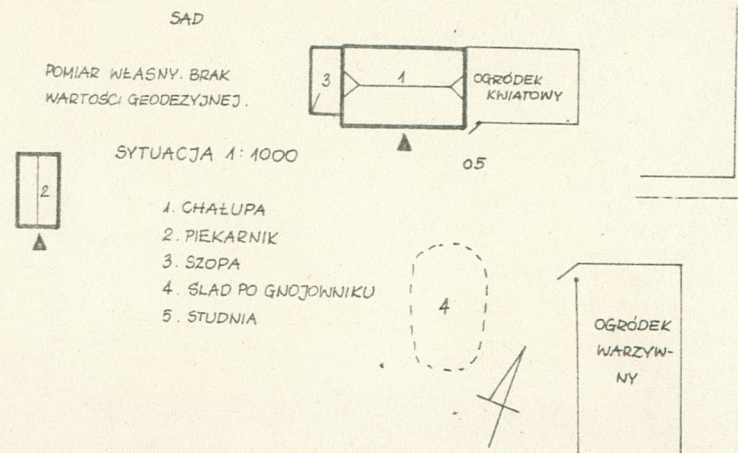
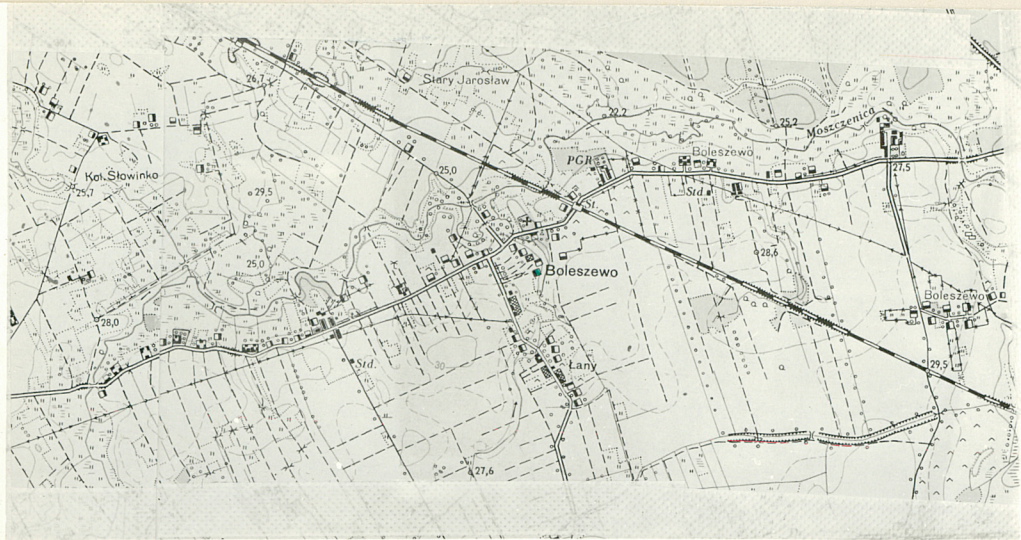
Boleszewo

2. Obiekt (nazwa jak w karcie)

Chałupa nr 55

3. Zawartość wkładki (nazwa obiektu lub materiału uzupełniającego)

Chałupa



Wkładkę założył: mgr U.Sienkiewicz
(imię, nazwisko, data)

Miejsce przechowywania negatywów: PKZ O/Szczecin

Jedn. Wyd. Akcyd. Olsztyn zam. 1299/8/78
OZGrafi. ZP. Ostróda zam. 1040 n. 20000

Wzór ODZ 1978 r.