

1. Obiekt

Stodoła

668/2

2. Czas powstania  
2-ga połowa  
XIX w.

3. Miejscowość

OBROMINO

4. Adres

Obromino 24

nr hipoteczny

5. Przynależność administracyjna

województwo szczecińskie

gmina Pyrzyce pow. PYRZYCKI

6. Poprzednie nazwy miejscowości

Wobbermin

7. Przynależność administracyjna  
przed 1 VI 1975

województwo szczecińskie

powiat Pyrzyce

8. Właściciel i jego adres

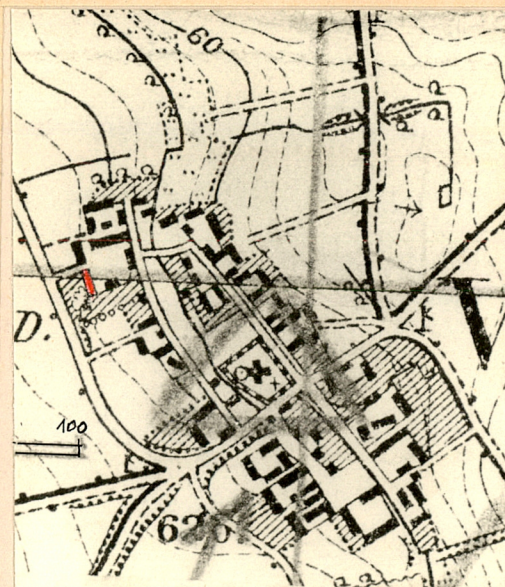
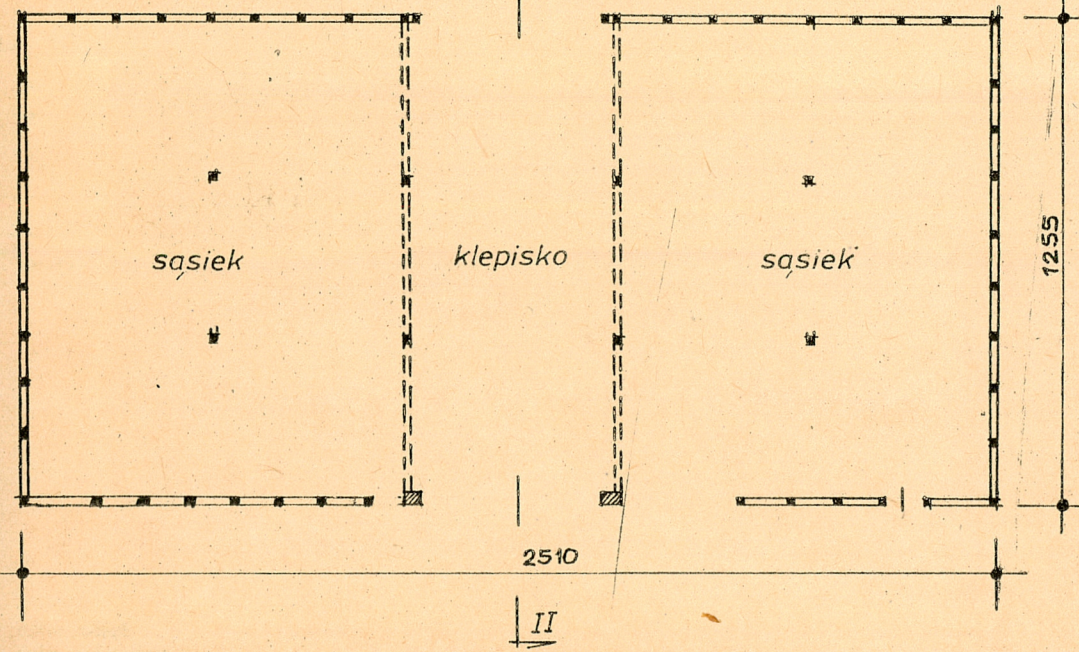
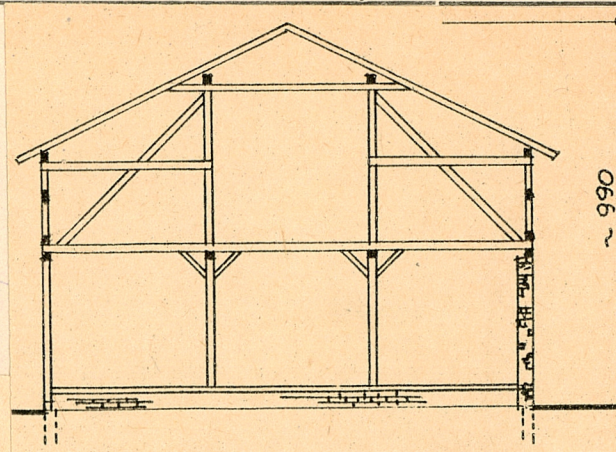


9. Użytkownik i jego adres

J. W.

10. Rejestr zabytków

Nr.....data.....





## 12. Autorzy, historia obiektu, określenia stylu.

Budowniczy i dawni właściciele nieznani. Pierwotnie było to przypuszczalnie średniozamożne gospodarstwo /15-20 ha/. Po II wojnie światowej kilkakrotnie zmieniali się właściciele zagrody. Obecnie właścicielami zagrody są dwie rodziny. Rodzina Wszołów, zamieszkująca południową część chałupy posiada 11,41 ha ziemi oraz hoduje 22 sztuki trzody chlewnej i 2 krowy.

---

Jednoklepiskowa, przejezdna, niepodpiwniczona stodoła zbudowana na planie prostokąta. Wnętrze obiektu o podziale symetrycznym.

## 13. Opis (sytuacja, materiał i konstrukcja, rzut, bryła, elewacje, dach, wnętrze wyposażenie, instalacje)

Obromino jest średniej wielkości wsią o kształcie wydłużonej owalnicy, leżącą w odległości ok. 4 km. na południowy-wschód od siedziby GRN - Pyrzyc. Gospodarstwo nr 24 leży na północnym krańcu wsi, po zachodniej stronie brukowanej drogi, biegnącej przez tę miejscowość. Budynki zagrody ustawione są w kształt podkowy, otwartej od strony północy. Ryglowa chałupa ustawiona na przedzie działki siedliskowej i ryglowa stodoła, mieszcząca się w głębi obejścia, usytuowane są kalenicowo względem drogi. Natomiast ceglany budynek inwentarski zwrócony jest do drogi ścianą szczytową. Podwórze o nawierzchni brukowanej. Gnojownik zlokalizowany jest w pobliżu ściany frontowej budynku inwentarskiego. Studnia umieszczona jest w pobliżu południowo-zachodniego narożnika chałupy. Przed frontem chałupy założony jest ogródek. Obejście nieogrodzone.

---

Jednoklepiskowa, przejezdna stodoła założona na planie prostokąta. Podział wnętrza stodoły lustrzanie symetryczny. Do wnętrza obiektu prowadzą dwa wejścia, usytuowane po przeciwległych stronach klepiska. Brak taflí wrót z obu stron budynku. Przy wrotach frontowych słupy drewniane usunięte i zastąpione podporami wykonanymi z cegły. Do prawego sąsiedka, od strony podwórza, prowadzi osobne wejście, również pozbawione taflí drzwiowych. Po obu stronach klepiska znajduje się po jednym sąsiedku. Brak sąsiedźnic. Ściany obwodowe ryglowe z wypełnieniem strychułowym, osadzone na podmurówce kamienniej, zwieńczonej jedną warstwą cegieł. Podłoże stodoły gruntowe, na klepisku utwardzone gliną. Dach dwuspadowy, połacie dachowe o niewielkim spadku kryte papą. Konstrukcja więźby dachowej krokwiowo-jętkowa z podwójną podporą stolcową. Podpora stolcowa wzmocniona kleszczami i zastrzałami. Ozdobnie profilowane końce krokwi wystają poza oczepek, tworząc niewielki okap. Prawy szczyt dachu zasłonięty ścianką ryglową z wypełnieniem strychułowym, lewy bez wypełnienia, od zewnątrz pionowo odeskowany.

Wielkość

2. Przydatność administracyjna

ni. niobiesny

4. Adres

3. Czas powstania

3. Miejscowość

1. Ciepki

WŁAŚCICIEL I BUDOWNICZA  
WŁAŚCICIEL I BUDOWNICZA  
WŁAŚCICIEL I BUDOWNICZA  
WŁAŚCICIEL I BUDOWNICZA  
WŁAŚCICIEL I BUDOWNICZA

A B C D E F G H I J K L M N O P Q R S T U V W X Y Z







21. Akta archiwalne (rodzaj akt, numer i miejsce przechowywania)

22. Bibliografia

23. Źródła ikonograficzne i fotografie (rodzaj, miejsce przechowywania, sygnatury)

Fotografie: neg. nr. 41747 PKZ O/Szczecin

24. Uwagi różne

25. Wypełnił

mgr Cezary Nowakowski  
PKZ O/Szczecin  
XII.1980 r.

26. Sprawdził

27. Załączniki



1. Miejscowość

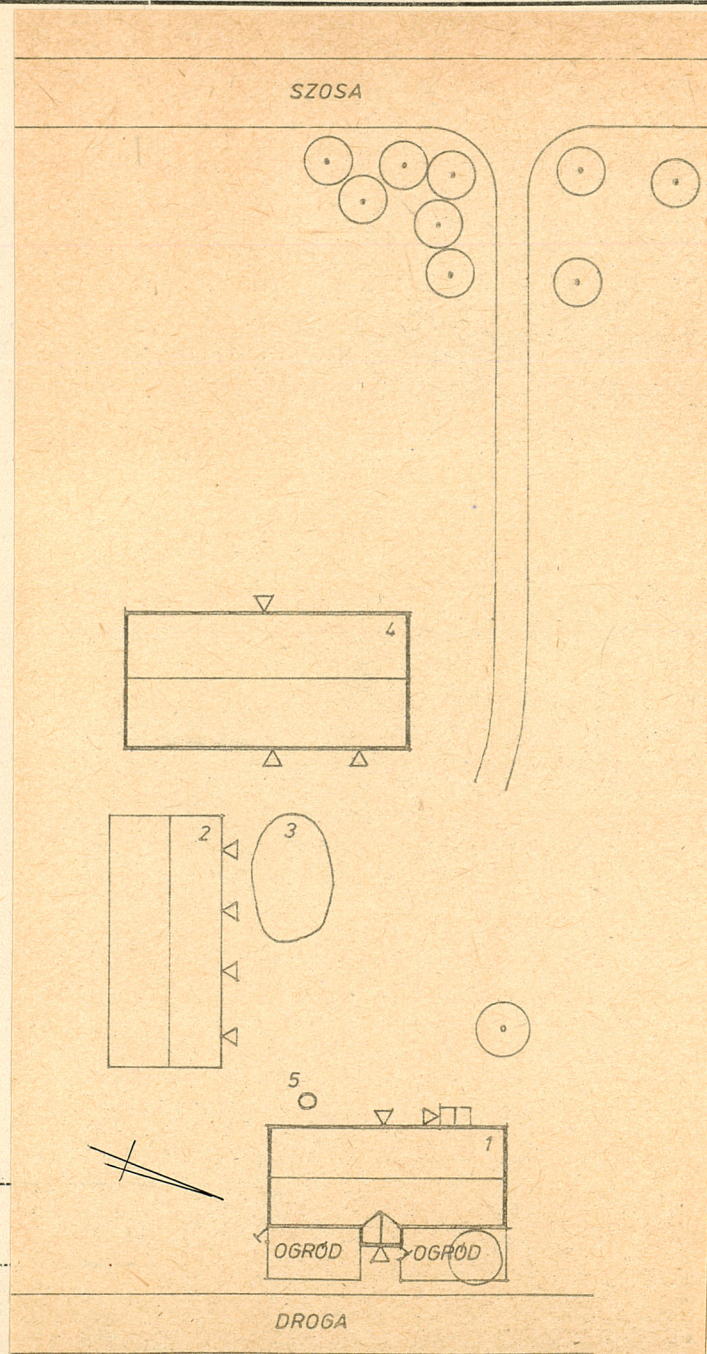
Obromino nr 24

2. Obiekt (nazwa jak w karcie)

Stodoła

3. Zawartość wkładki (nazwa obiektu lub materiału uzupełniającego)

Sytuacja



## OZNACZENIA

1. CHŁUPA
2. BUD. INWENTARSKI
3. GNOJOWNIK
4. STODOŁA
5. STUDNIA

Wkładkę założył: **C. Nowakowski, 1980**

(imię, nazwisko, data)

Miejsce przechowywania negatywów:

Jedn. Wyd. Akcyd. Olsztyn zam. 1299/S/78  
OZGraf. ZP. Ostróda zam. 1040 n. 20000

Wzór ODZ 1978 r.