

1. Obiekt 4079/2

BUDYNEK INWENTARSKI OB. STODOŁA (2)

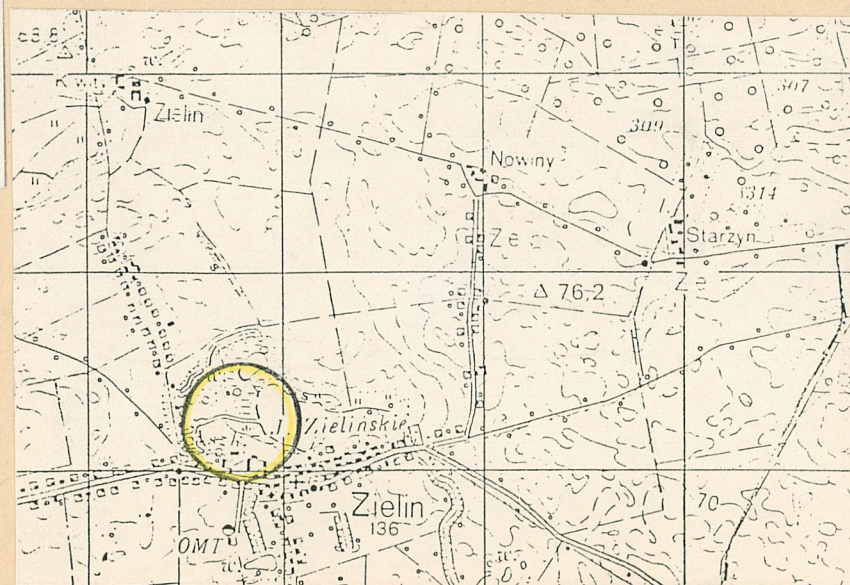
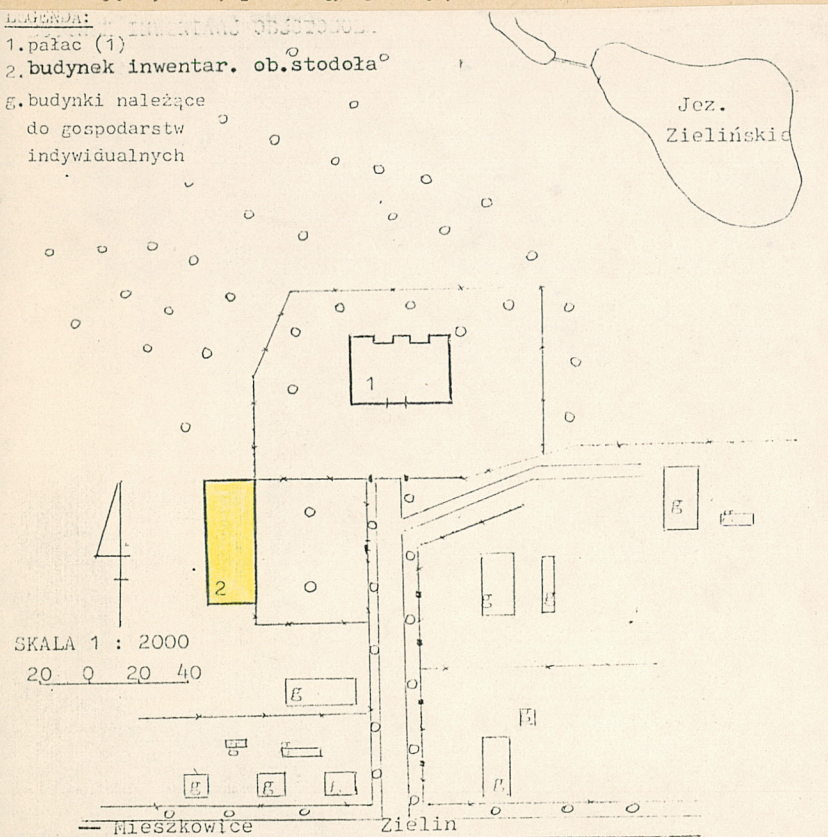
2. Czas powstania

poł. XIX w.

3. Miejscowość

ZIELIN

11. Zdjęcia, rzut, przekrój, sytuacja, orientacja



4. Adres

SKR Zielin

74-410 Mieszkowice  
nr hipoteczny

5. Przynależność administracyjna

województwo szczecińskie

gmina Mieszkowice pow. GRZYF (1891)

6. Poprzednie nazwy miejscowości

Selin - 1334 r.

Sellin - 1335r. i do 1945r.

7. Przynależność administracyjna  
1 VI 1975

województwo szczecińskie

Chojna z siedzibą w  
powiat Dębnie

8. Właściciel i jego adres

SKR Mieszkowice

Zielin

74-410 Mieszkowice

9. Użytkownik i jego adres

SKR Mieszkowice

Zielin

74-410 Mieszkowice

10. Rejestr zabytków:

Nr ..... data .....



12. Autorzy, historia obiektu, określenie stylu

13. Opis (sytuacja, materiał i konstrukcja, rzut, bryła, elewacje, wnętrze wyposażenie, instalacje)

Sytuacja: znajduje się po zach. stronie alei dojazdowej do pałacu (1) - w odległości ok. 40 m od niej. Pałac dachową zwrócony jest w stronę alei, a płn. elewacją szczytową w kierunku pałacu (1) - oddalony od niego o ok. 50 m na płd..  
Materiały, konstrukcje, technika.

ściany - ceglane, watek krzyżowy, nieotynkowane

podmurówka - kamienna

strop - drewniany

więźba dachowa - drewniana, o stolcu wiszącym potrójnym

pokrycie dachu - dachówka zakładkowa (na wsch. połaci dachowej data - 1984)

posadzki - betonowe, podłogi - drewniane, schody - drewniane, 1-biegowe, proste

otwory okienne - prostokątne zamknięte odcinkowo

otwory drzwiowe - prostokątne zamknięte odcinkowo

----- i prostokątne

okna - metalowe, dwupoziomowe, 16-polowe, wymiary 1 x 1 m

----- w oknach poddasza - kraty

drzwi - drewniane, jedno i dwuskrzydłowe, pełne, skrzydła deskowo-listwowe

----- zastrzałowe, zawiasy pasowe, wymiary 4 x 3 m i 1,6 x 2,2 m

rzut - na planie prostokąta

----- ilość traktów 3 / 2 biegi /

bryła - 1-kondygnacyjna z poddaszem

----- dach dwuspadowy, wysoki

elewacje - wszystkie elewacje obiega gzyms międzykondygnacyjny

----- szczyty ozdobione w górnej części jeszcze fryzem

wnętrze - jednoprzestrzenne, 2 rzędy słupów

instalacje - elektr.

/ c.d. wkładka nr 1/



14. Kubatura	15. Powierzchnia użytkowa	16. Przeznaczenie pierwotne	17. Użytkowanie obecne
ok. 3300 m <sup>3</sup>	ok. 1200 m <sup>2</sup>	budynek inwentarski	stodoła
18. Prace budowlane i konserwatorskie, ich przebieg i dokumentacja		19. Stan zachowania (fundamenty, ściany zewnętrzne, ściany wewnętrzne, sklepienia, stropy konstrukcje dachowe, pokrycie dachu, wyposażenie i instalacje)	
		dobry	
		20. Najpilniejsze postulaty konserwatorskie	



21. Akta archiwalne (rodzaj akt, numer i miejsce przechowywania)

22. Bibliografia

23. Źródła ikonograficzne i fotografia (rodzaj, miejsca przechowywania, sygnatury)

24. Uwagi różne

25. Opracował

tekst mgr Beata Rusinek , listopad 1991r.

imię, nazwisko, data, podpis

plany, rysunki J.W.

imię, nazwisko, data, podpis

zdjęcia fotogr. J.W.

imię, nazwisko, data, podpis

miejsce przechowania negatywów MNRI PRS w Szreniawie

Karta po wypełnieniu podlega ochronie na podstawie przepisów prawa autorskiego

26. Adnotacje o inspekcjach, informacje o zmianach (daty, imiona i nazwiska wypełniających)

27. Załączniki

wkładka - 1.



1. Miejscowość

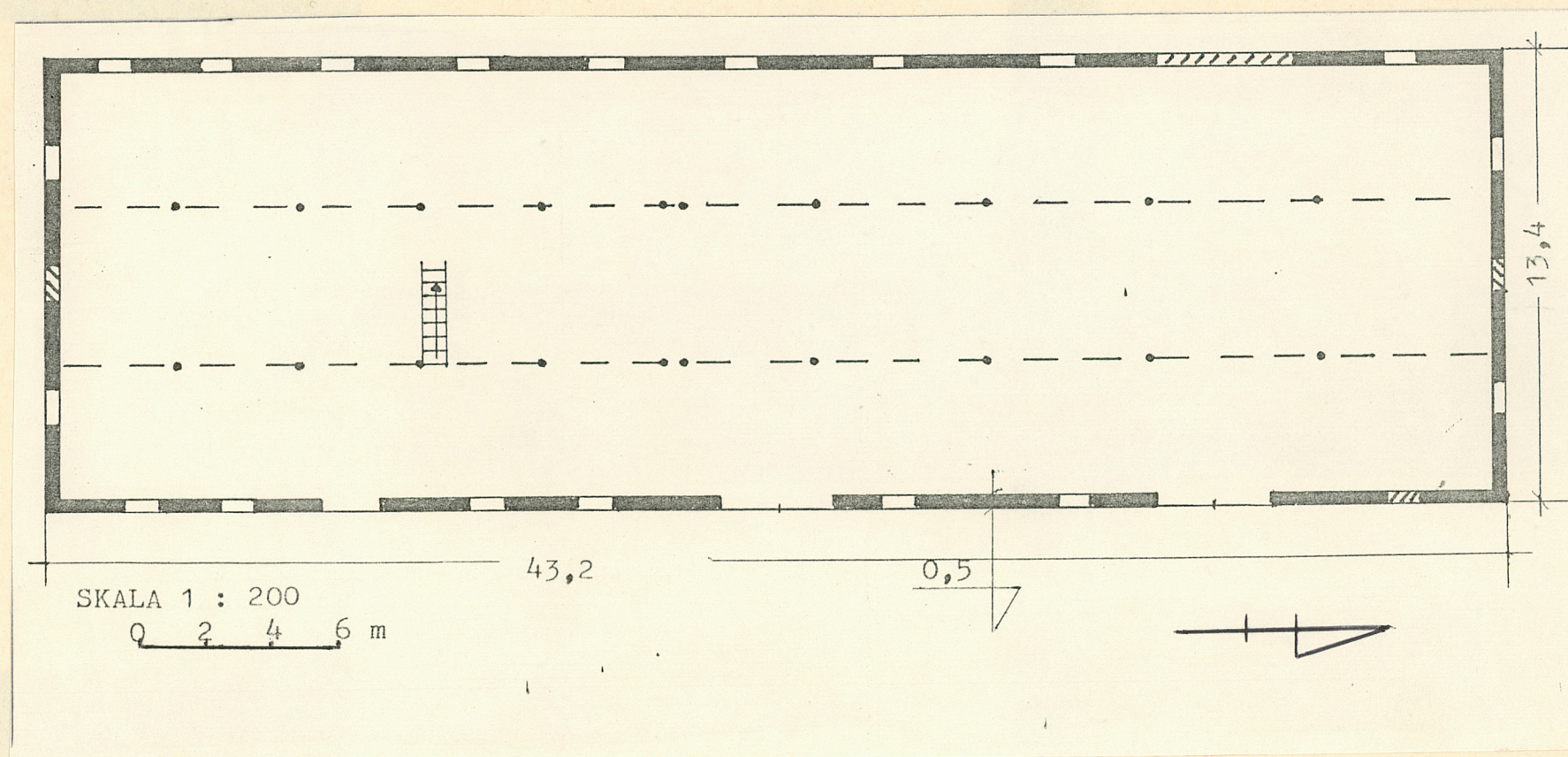
ZIELIN

2. Obiekt (nazwa jak w karcie)

BUDYNEK INWENTARSKI OB.  
STODOŁA (2)

3. Zawartość wkładki (nazwa obiektu lub materiału uzupełniającego)

rzut budynku , materiał fotograficzny



Wkładkę założył: mgr Beata Rusinek, listopad 1991r.  
(imię, nazwisko, data)

Miejsce przechowywania negatywów: MNRiPRS w Szreniawie

Wzór ODZ 1978 r.



