

1. Obiekt

KOŚCIÓŁ OB. RUINA

2. Czas powstania

ok. 1700, XIX w.

3. Miejscowość

KRAJNIK DOLNY

4. Adres

74-131 Krajnik Górny 9

nr hipoteczny

5. Przynależność administracyjna

województwo **szczęcińskie**

gmina **Chojna** *pow. Gryficki*

6. Poprzednie nazwy miejscowości

niem. Niederkraenig

7. Przynależność administracyjna przed 1 VI 1975

województwo **szczęcińskie**

pow. **Chojna**
gmina

8. Właściciel i jego adres

Parafia rzym. kat.

w Krajniku Górnym

74-131 Krajnik Górny

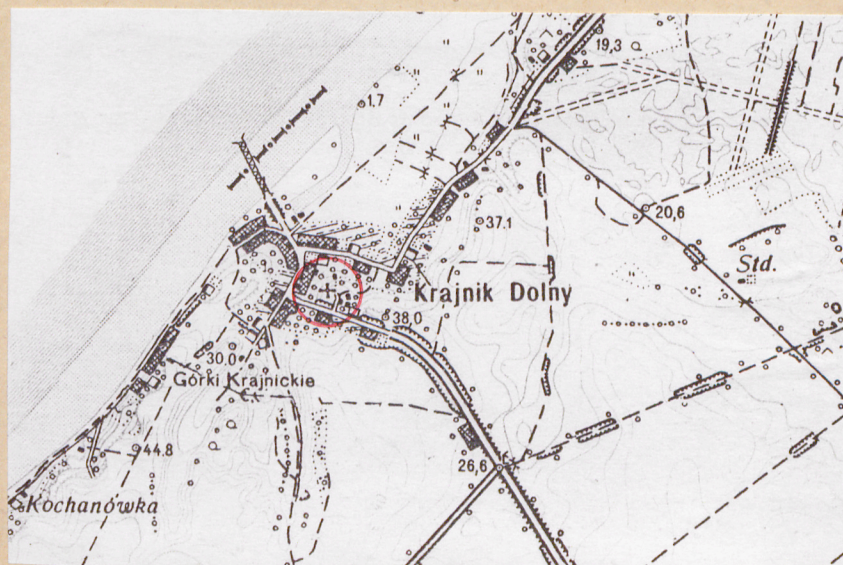
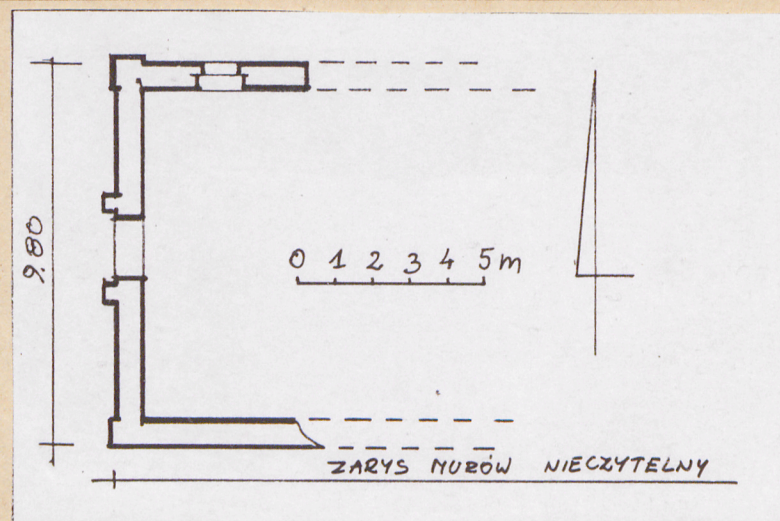
9. Użytkownik i jego adres

j.w.

10. Rejestr zabytków

Nr **1116 318** data **12.4.1989 r.**

Skreślony - 1.06.1973



12. Autorzy, historia obiektu, określenia stylu.

Osada słowiańska w pobliżu przeprawy przez Odrę. Parafia założona przez augustynów z Chojny w 1491 r. Obecny kościół - wzniesiony w swej pierwotnej formie w konstrukcji ryglowej ok. r. 1700 (data - na blaszanej chorągiewce na dachu, ob. nie zachowanej). Obecna elewacja frontowa (zachowana fragmentarycznie) - wzniesiona w w. XIX. W l. 1980-tych zawaliła się wieża.

13. Opis (sytuacja, materiał i konstrukcja, rzut, bryła, elewacje, dach, wnętrze wyposażenie, instalacje)

Sytuacja: Ruiny kościoła, położonego w środkowej, niezabudowanej części wsi, na wysokim brzegu Odry, na N od szosy do Chojny i W od lokalnej drogi polnej. Sąsiaduje: od S i E - z w/w drogami, od N i W - z zadrzewionym nieużytkiem.

Materiał i technika: Kościół murowany z cegły; w elewacji frontowej - z użyciem żółtej cegły klinkierowej; od wewnątrz - tynkowany. Czytelne ślady po drewnianych belkach stropowych; jedyny zachowany otwór okienny - zwieńczony ostrołucznie; główne wejście do kościoła - o wykroju prostokątnym; stolarka nie zachowana.

Rzut: Kościół orientowany, salowy, założony na planie prostokąta; prezbiterium zamknięte trójbocznie; ob. częściowo zachowane ściany: W oraz N.

Bryła: Budynek w stanie ruiny; częściowo zachowane ściany W i N do wysokości gzymsu wieńczącego.

Elewacje: W (frontowa): zachowana fragmentarycznie, jednoosiowa z wejściem pośrodku; poprzedzona niewielką, obecnie nieistniejącą kruchtą (na elewacji widoczny ślad zarysu dachu. Nad wejściem czytelna dolna część okna, umieszczonego w obrębie trójkątnego szczytu, ob. również nieistniejącego. Szczyt podkreślony był ceglany gzymsem z jednego rzędu cegieł, ustawionych przekątniowo; naroża szczytu podkreślone były gzymsem schodkowym, a naroża elewacji wieńczyły niewielkie sterczynki, zwieńczone trójkątnymi szczycikami. Po obu stronach wejścia, na elewacji umieszczone krzyże, opracowane w cegle. Elewacja N: zachowana do wysokości gzymsu wieńczącego w obrębie jednej osi, przylegającej do elewacji W. W tym fragmencie ściany - zachowane duże, ostrołuczne okno z uskokowo opracowanymi ościeżami. Pozostałe ściany kościoła - nie istnieją; możliwy do uchwycenia jedynie zarys fundamentów.

Wnętrze: Na zachowanych fragmentach ścian od wewnątrz widoczne miejsca osadzenia belek stropowych raz belek podtrzymujących chór.

Wyposażenie: Brak. Instalacje: Brak.

14. Kubatura ---	15. Powierzchnia użytkowa ok. 200 m2	16. Przeznaczenie pierwotne Kościół	17. Użytkowanie obecne Ruina
18. Prace budowlane i konserwatorskie, ich przebieg i dokumentacja Po 1945 r. - brak remontów.		19. Stan zachowania (fundamenty, ściany zewnętrzne, ściany wewnętrzne, sklepienia, stropy, konstrukcje dachowe, pokrycie dachu, wyposażenie i instalacje) Budynek w stanie ruiny	
20. Najpilniejsze postulaty konserwatorskie Konieczne natychmiastowe zabezpieczenie ruiny oraz zadokumentowanie fragm. dawnego cmentarza przykościelnego.			

21. Akta archiwalne (rodzaj akt, numer i miejsce przechowywania)

Decyzja w sprawie wpisania dobra kultury
do rejestru zabytków, 4.12.1989 r., PSOZ - Oddział
w Szczecinie

Karta "zielona" z r. 1959.

23. Źródła ikonograficzne (rodzaj, miejsce przechowywania, sygnatury)

22. Bibliografia

Die Kunstdenkmäler der Provinz Brandenburg, t.7, cz.1,
Berlin 1928, s.213-14.

24. Uwagi różne

nr inw. 304/h

25. Wypełnił

Hanna Wieczorkiewicz,
Andrzej Prinke

1996

26. Sprawdził

27. Załączniki

wkładka nr 1,


1. Miejscowość	2. Obiekt (nazwa jak w karcie)	3. Zawartość wkładki (nazwa obiektu lub materiału uzupełniającego)
KRAJNIK DOLNY	KOŚCIÓŁ, OB. W RUINIE	6 zdjęć + spis ilustracji + sytuacja

Spis ilustracji:

1. Relikt elewacji W
2. " " N
3. Okno w elewacji N
4. Główne wejście do kościoła - w elewacji W
5. Fragm. wnętrza - widok od E
6. " " - " " SE
7. " " - " " "



2



3

Wkładkę założył: Hanna Wieczorkiewicz, 20.10.96
(imię, nazwisko, data)

PSOZ - Oddział w Szczecinie

Miejsce przechowywania negatywów:

Wzór ODZ 1978 r.



4



5



6



7

