

1. Obiekt

STODOŁA

2. Czas powstania

ok. poł. XIX w.

3. Miejscowość

KAMIENNY JAZ

4. Adres

Kamienny Jaz nr 4
74-430 Trzcianko Zdrój

nr hipoteczny

5. Przynależność administracyjna

województwo szczyecińskie

gmina Chojna pow. Gryfiński

6. Poprzednie nazwy miejscowości

Steinwehr

7. Przynależność administracyjna
przed 1.VI.1975

województwo szczyecińskie

powiat Chojna

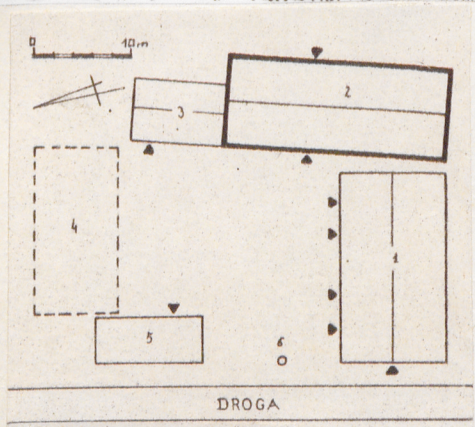
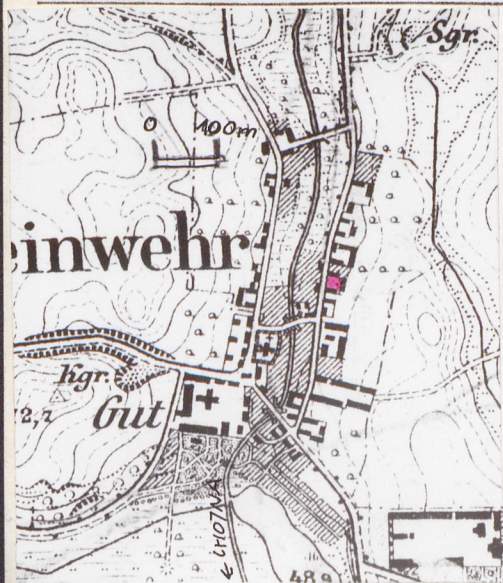
8. Właściciel i jego adres

9. Użytkownik i jego adres

j.w.

10. Rejestr zabytków

Nr data



OZNACZENIA :

1 — BUD. INWENT. z cz. MIESZKALNĄ

2 — STODOŁA

3 — CHLEW

4 — FUNDAMENT CHAŁUPY

5 — DREWUTNIA

6 — KRAN

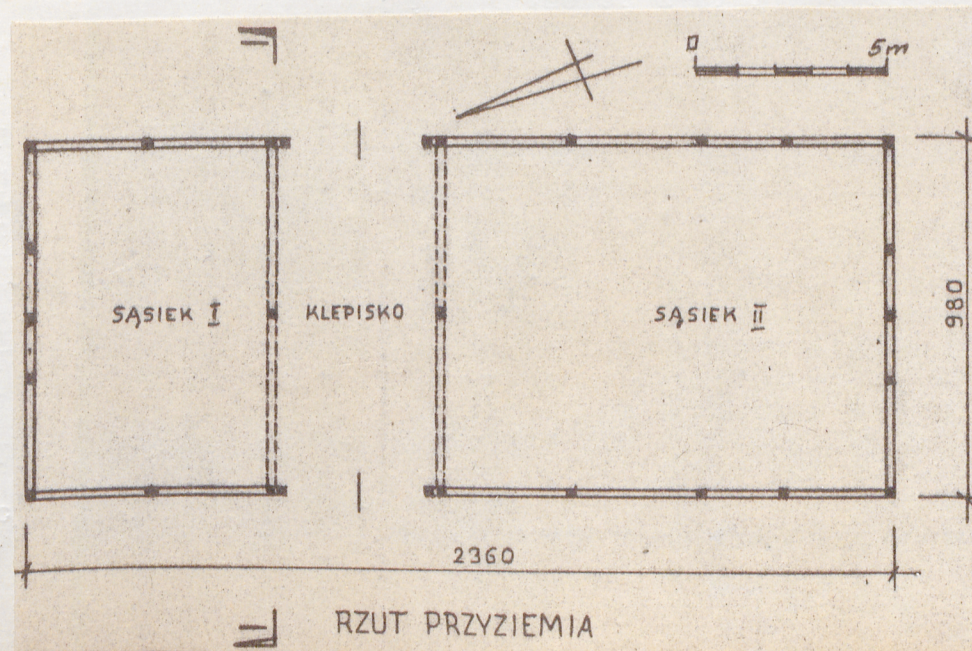
data wykonania

miejsce przechowywania negatywów

PKZ O/Szczecin

Jolanta Kurowska

IX 1976



12. Autorzy, historia obiektu, określenia stylu.

Budowniczy nieznany. Sądząc z wielkości i charakteru budynków zagroda nr 4 była przed 1945 rokiem własnością średniorolnej rodziny chłopskiej. Od 1952 roku mieszka tu rodzina [REDAKTOWANE] i jego zięcia [REDAKTOWANE].

Obaj są rolnikami indywidualnymi.

Inwentaryzowana chałupa reprezentuje typ dużej stodoły jednoklepkowej, dwusąsiekowej bez dodatkowych podziałów wewnętrznych. Niezmiernie charakterystyczne jest dla tego obiektu rzadkie rozstawienie słupów i przekroje elementów szkieletowej konstrukcji ścian oraz konstrukcja więźby dachowej, na podstawie których można datować stodołę nawet na I połowę XIX wieku.

13. Opis (sytuacja, materiał i konstrukcja, rzut, bryła, elewacje, dach, wnętrze wyposażenie, instalacje)

Kamienny Jaz jest wsią wielodrożną. Jej zabudowania skupiają się wzdłuż dróg biegnących równolegle do przecinającej wieś rzeczki Rurzyca. Zagroda nr 4 położona jest po wschodniej stronie drogi biegnącej na wschód od rzeczki, ok. 100m na północny-wschód od miejscowego kościoła. W skład zagrody wchodzi obecnie: budynek inwentarski z częścią mieszkalną /murowany/, stodoła ryglowa z dostawionym do ściany szczytowej murowanym chlewikiem oraz drewniana drewnutnia. Do 1960 roku znajdowała się tu jeszcze wąskofrontowa chałupa ryglowa, którą zniszczył pożar. Zachowały się po niej czytelne fundamenty. Pierwotnie budynki /łącznie z chałupą/ ustawione były w kształcie litery U otwartej w kierunku drogi, obecnie z tej strony zagrodę zamyka drewnutnia. Podwórze jest częściowo wybrukowane.

Budynek na planie wydłużonego prostokąta, jednokondygnacyjny, przykryty dachem dwuspadowym, niepodpiwniczony, jednowewnętrzny. Przyziemie podzielone jest dwoma przegrodami ze słupów, zastrzałów i połączonej z nimi poziomej belki umieszczonej ok. 120 cm od ziemi na klepisko i znajdujące się po jego bokach sąsieki. Sąsieki północny jest dwukrotnie mniejszy od południowego. Na klepisko prowadzą dwa szerokie wjazdy umieszczone naprzeciw siebie w ścianach długich. Sąsieki dostępne są jedynie z klepiska.

Fundament kamienny wystaje ponad grunt 30-60cm. Ściany o konstrukcji szkieletowej, wypełnionej strychami. Wjazdy na klepisko zamknięte są za pomocą dwuskrzydłowych wierzei z bramkami dla pieszych. Przy wierzejach frontowych zachował się stary zapadkowy zamek kowalskiej roboty. Więźba dachowa krokwiowo-jętkowa bez podpór słupowych. Dach pokryty był do 1966 roku strzechą trzcinową, którą zmieniono na blachę. Szczyt północny jest odeskowany pionowo, a południowy ma wypełnienia strychowe.

14. Kubatura	15. Powierzchnia użytkowa Powierzchnia zabudowy	16. Przeznaczenie pierwotne	17. Użytkowanie obecne
1340 m ³	231 m ²	składowe	składowe
18. Prace budowlane i konserwatorskie, ich przebieg i dokumentacja		19. Stan zachowania (fundamenty, ściany zewnętrzne, ściany wewnętrzne, sklepienia, stropy, konstrukcje dachowe, pokrycie dachu, wyposażenie i instalacje) Stan techniczny obiektu nie budzi poważniejszych zastrzeżeń, jest on dobrze utrzymany i bieżąco konserwowany. Jedynie drewno miejscami jest głęboko spękane ze względu na wiek.	
20. Najpilniejsze postulaty konserwatorskie			

21. Akta archiwalne (rodzaj akt, numer i miejsce przechowywania)

Inwentaryzacja skrócona budownictwa ludowego. Gmina
Chojna. PKZ O/Szczecin 1976 /w posiadaniu WKZ w Szczec-
cinie/.

22. Bibliografia

23. Źródła ikonograficzne i fotografie (rodzaj, miejsce przechowywania, sygnatury)

Neg. nr 28062 i 28063 PKZ O/Szczecin.

24. Uwagi różne

25. Wypełnił

mgr Tadeusz Kubiak

X 1976

PKZ O/Szczecin

26. Sprawdził

K A M I E N N Y J A Z gm. Chojna, woj. szczecińskie - STODOŁA nr 4

