

1. Obiekt

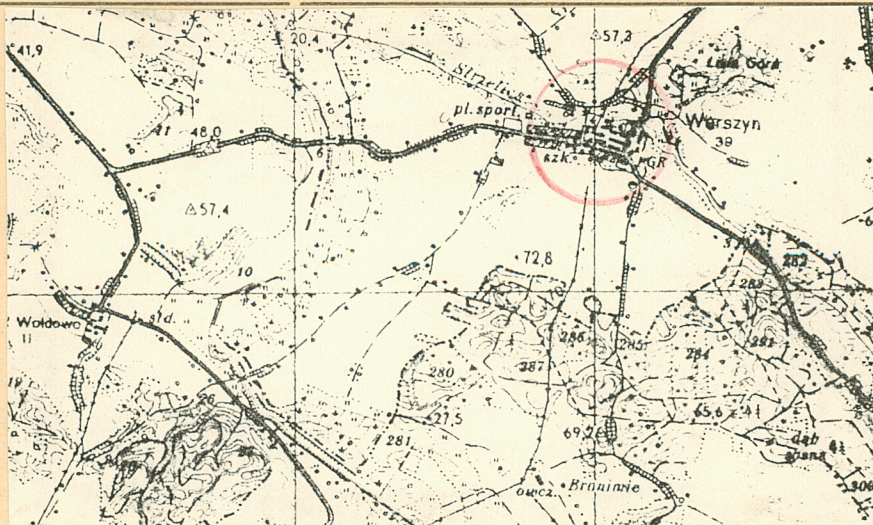
24/8
DOM MIESZKALNY (DWOJAK) NR 34 w zespole folwarcznym

2. Czas powstania

3 ćw. XIX w.

3. Miejscowość

W A R S Z Y N



4. Adres

Warszyna 34

nr hipoteczny

5. Przynależność administracyjna

województwo szczecińskie

gmina Dolice *pow. STARGARDZKI*

5. Poprzednie nazwy miejscowości

Warsin (do 1945 r.)

7. Przynależność administracyjna

1 VI 1975

województwo szczecińskie

powiat Pyrzyce

8. Właściciel i jego adres

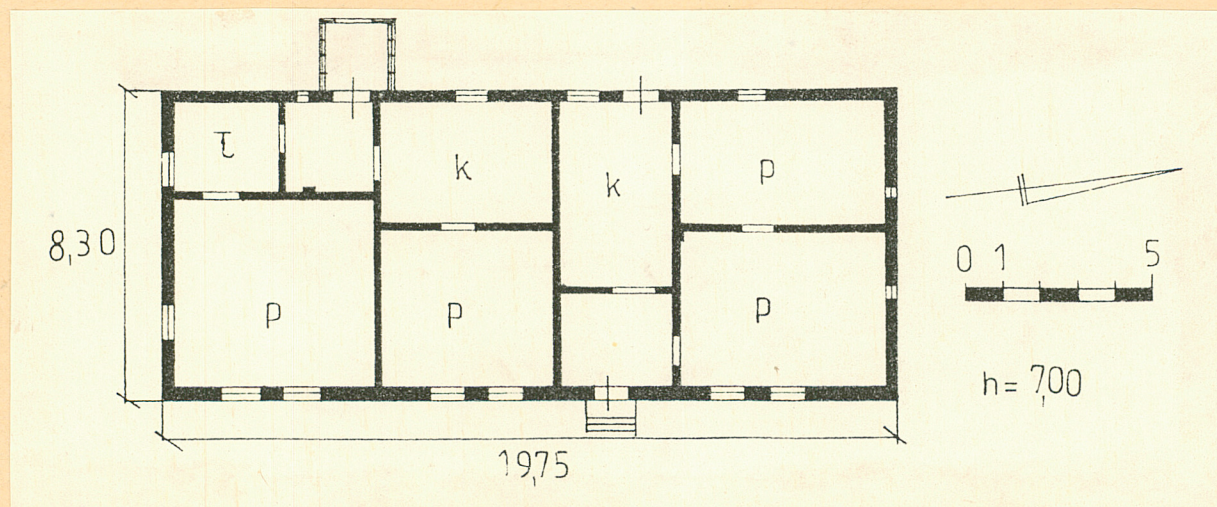
Kombinat PGR Warszyna

9. Użytkownik i jego adres

Zakład Rolny Warszyna

10. Rejestr zabytków:

Nr data



Obiekt powstał w 3 ćwierci XIX w. (w księdze majątku trwałego brak daty powstania obiektu). Zbudowany został przez rodzinę von Enckevort. Po II wojnie światowej wraz z całym majątkiem należał do PNZ (do pocz. lat 50-tych), do Zespołu PGR Warszyn, Inspektoratu PGR Warszyn (do 1962 r.), WZ PGR Warszyn, Kombinatu PGR Dolice (do 1971 r.). Od 1982 r. należy do Kombinatu PGR Warszyn.

Sytuacja: Obiekt usytuowany jest w kolonii mieszkalnej, przy polnej drodze odchodzącej na NE od głównej drogi kolonii. Sąsiaduje od W z dwojakiem nr 33. Usytuowany jest na osi w przybliżeniu SW-NE w terenie opadającym na N ku dolinie rzeki Strzelicy.

Mury: w piwnicach z kamienia łamanego - podobnie podmurówka; mury zasadnicze z cegły pełnej, ceramicznej, otynkowane

Podłogi: w piwnicy z cegieł, w przyziemiu i na strychu z desek

Stropy: w piwnicy stalowo-ceramiczny, odcinkowy, nad przyziemiem drewniany z podsufitką, otynkowany

Dach: dwuspadowy, kryty dachówką esowatą; konstrukcja dachu drewniana, jętkowa o stolcu stojącym podwójnym

Schody: na poddaszu drabiny dostawne

Okna i drzwi: drzwi nowe ramowe, dawne dwupłycinowe, oraz czteropłycinowe częściowo przeszklone; okna skrzynkowe, jednokrosnowe dwuskrzydłowe (na poddaszu z nadślepieniem). Małe okienka krosnowe.

Rzut: obiekt zbudowany na planie prostokąta, dwutraktowy, składa się z dwóch mieszkań o różnym układzie mającym po dwa pokoje z kuchnią.

Bryła: obiekt częściowo podpiwniczony, jednokondygnacyjny z poddaszem, kryty dachem dwupołaciowym

Elewacje: frontowa siedmioosiowa z wejściem w 5 osi, zdobiona gzymsem wieńczącym ciągniętym, profilowanym, takimiż prostym gzymsem podokiennym, z opaskami okiennymi profilowanymi.

Elewacja tylna pierwotnie sześćoosiowa z wejściami w 2 i 5 osi ma gzyms wieńczący jak w elewacji frontowej.

Elewacja szczytowa dwuosiowa - SW o jednym oknie w szczycie, NE o dwóch oknach i gzymsie międzykondygnacyjnym zębatym.

Instalacja: elektryczna, wodno-kanalizacyjna, częściowo piece, częściowo c.o.

14. Kubatura

630 m³

15. Powierzchnia użytkowa

140 m²

16. Przeznaczenie pierwotne

dom mieszkalny /dwojak/

17. Użytkowanie obecne

dom mieszkalny /jednorodzinny, częściowo nieużytkowany/

18. Prace budowlane i konserwatorskie, ich przebieg i dokumentacja

Obiekt od dawna nieremontowany, przeznaczony do rozbiórki w 1991 roku.

19. Stan zachowania (fundamenty, ściany zewnętrzne, ściany wewnętrzne, sklepienia, stropy konstrukcje dachowe, pokrycie dachu, wyposażenie i instalacje)

Stan murów dość dobry, lecz ubytki tynków, stan elementów drewnianych i dachu dobry. Nadal dość dobry stan części nieużytkowanej.

20. Najpilniejsze postulaty konserwatorskie

Obiekt przeznaczony do rozbiórki

21. Akta archiwalne (rodzaj akt, numer i miejsce przechowywania)

22. Bibliografia

23. Źródła ikonograficzne i fotografia (rodzaj, miejsca przechowywania, sygnatury)

24. Uwagi różne

25. Opracował

tekst Mirosław Andrałojć 14.06.1990 r.
imię, nazwisko, data, podpis

plany, rysunki Mirosław Andrałojć 14.06.1990 r.
imię, nazwisko, data, podpis

zdjęcia fotogr. Mirosław Andrałojć 14.06.1990 r.
imię, nazwisko, data, podpis

miejsce przechowania negatywów MNR Szreniawa

Karta po wypełnieniu podlega ochronie na podstawie przepisów prawa autorskiego

26. Adnotacje o inspekcjach, informacje o zmianach (daty, imiona i nazwiska wypełniających)

27. Załączniki

1 wkładka

1. Miejscowość

WARSZYN

2. Obiekt (nazwa jak w karcie)

DOM MIESZKALNY /DWOJAK/
NR 34 w zespole folw.

3. Zawartość wkładki (nazwa obiektu lub materiału uzupełniającego)


4 zdjęcia , plan sytuacyjny



1



2



3

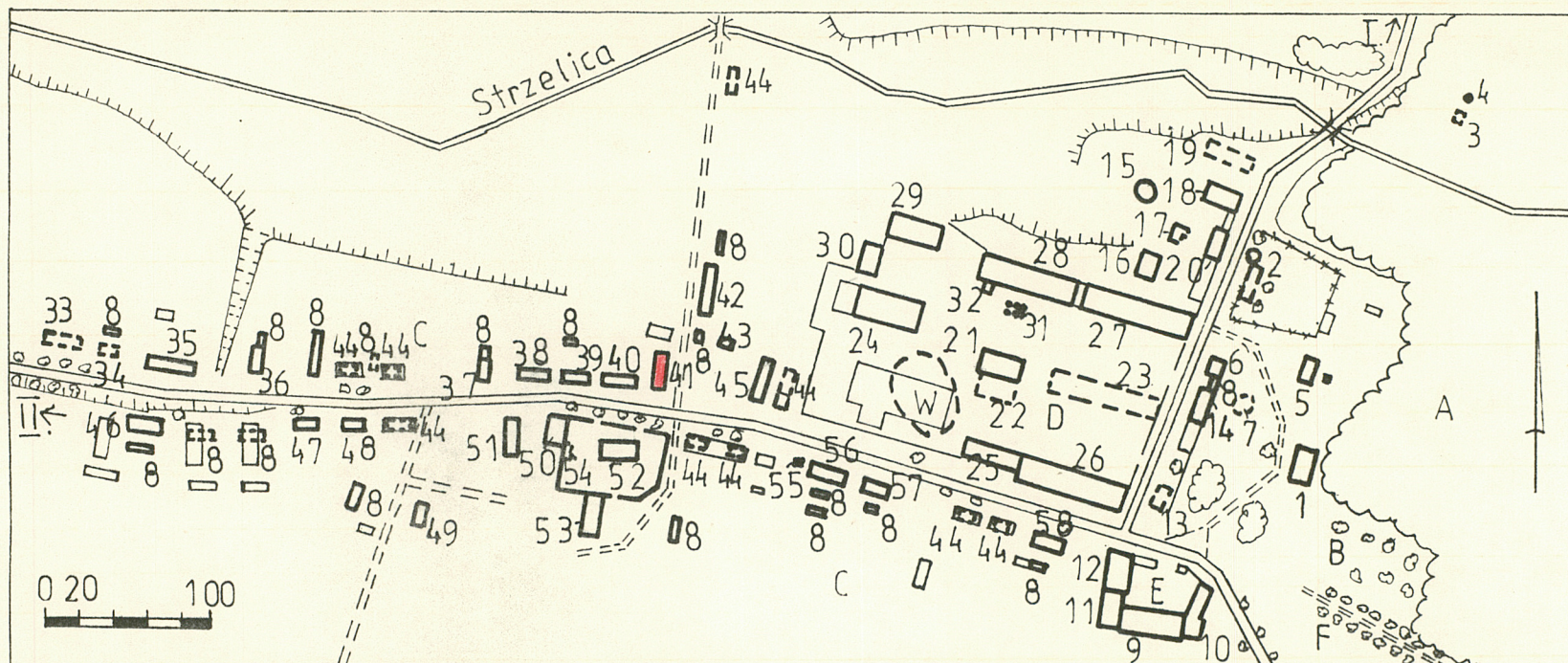


4

Fot: 1) Elewacja SW
2) Elewacja NE
3) Szczegóły wystroju elewacji SE
4) Elewacja NW

Wkładkę założył: Mirosław Andrałojć 14.06.1990r.
(imię, nazwisko, data)

Miejsce przechowywania negatywów: MNR Szreniawa



A-park	6-dom zarządcy	21-gorzelnia	36-dwojak nr 26	49-piekarnia
B-ogród	7-sadzawka	22-krochmalnia	37-dwojak nr 30	50-szkoła
C-kolonia mieszk.	8-chlewiki	23-obora II	38-czworak nr 31	51-szkoła II
D-większe podwórze gospod.	9-garaż pługów parowych	24-obora III	39-dwojak nr 32	52-kościół
E-mniejsze podwórze gospod.	10-wiata I	25-owczarnia I	40-dwojak nr 33	53-plebania
F-aleja lipowa	11-wiata II	26-owczarnia II	41-dwojak nr 34	54-kaplica (?)
1-pałac I	12-kuźnia	27-stajnia	42-czworak nr 35	55-transformator
2-pałac II	13-spichlerz	28-stodoła I	43-dom jednoro- dzinny nr 36	56-dwojak nr 9
3-kaplica	14-wiata III	29-owczarnia, stodoła	44-nieistniejące budynki mie- szkalne kolo- nii mieszkal- nej	57-dwojak nr 8
4-groby	15-lodownia	30-stodoła II	45-dwojak nr 37	58-dwojak nr 5
5-stajnia wyjazdowa	16-żrebięciarnia	31-silosy	46-czworak nr 21	
	17-chlewik	32-garaż	47-dwojak nr 20	
	18-obora I	33-gospoda	48-dwojak nr 19	
	19-nawozownia	34-dwojak		
	20-budynek mie- szkalno-biu- rowy	35-budynek dla pracowników sezonowych		

Drogi do:
I-Brzeziny
II- przez Gardziec
do Płońska i
Przywodia