

1. Obiekt

BUDYNEK INWENTARSKI

2. Czas-powstania

ok. poł. XIX w.

3. Miejscowość

S M O L N I C A

4. Adres Smolnica nr 19  
74-401 Dębno Lubuskie

nr hipoteczny .....

5. Przynależność administracyjna

województwo gorzowskie  
Dębno Lubuskie  
gmina .....


6. Poprzednie nazwy miejscowości

Bärfelde

7. Przynależność administracyjna  
przed 1.VI.1975

województwo szczecińskie  
powiat Chojna

8. Właściciel i jego adres

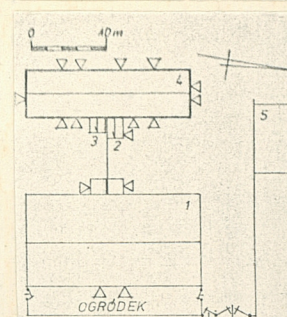
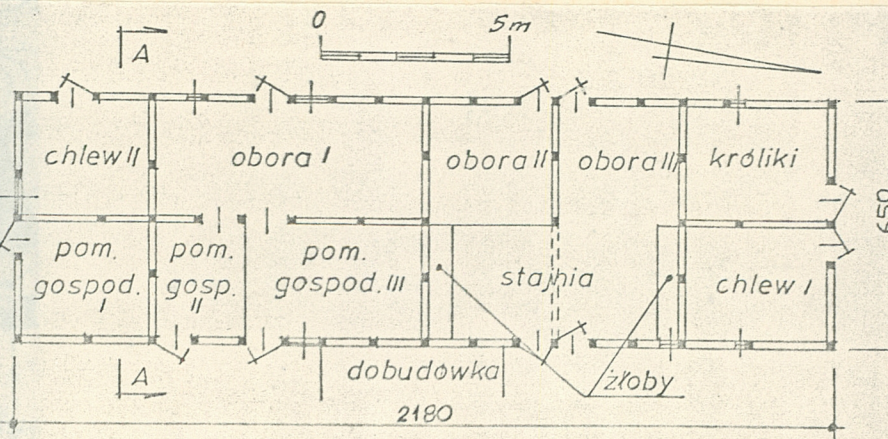
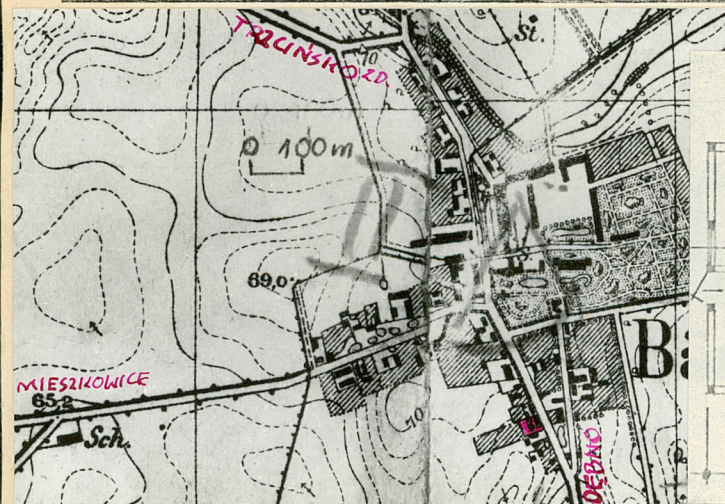


9. Użytkownik i jego adres

j.w.


10. Rejestr zabytków

Nr ..... data .....



DROGA

OZNACZENIA  
1. CHAKUPA  
2. SZOPA  
3. — — —  
4. OBORA  
5. SĄSIAD  
□ OBIEKT INWENTARYZOWANY



autor zdjęć **Barbara Sańko**  
data wykonania **VI 1977**  
miejsce przechowywania negatywów  
PKZ O/Szczecin



12. Autorzy, historia obiektu, określenia stylu.

W Smolnicy był niegdyś duży majątek ziemski. Dotąd zachował się okazały pałac i zabudowania gospodarcze /obecnie własność Szkoły Rolniczej/ oraz park podworski. Większość przedwojennych mieszkańców wsi pracowała najemnie u właścicieli majątku, stąd w zabudowie wsi dominują budynki czworaczne. Inwentaryzowana zagroda nr 19 stanowi właśnie przykład siedziby najemnych dworskich robotników rolnych. Piętrowemu murowanemu z czerwonej cegły budynkowi mieszkalnemu, przeznaczonemu pierwotnie dla ośmiu rodzin, towarzyszy - jako jedyne zabudowanie gospodarcze - budynek inwentarski również przeznaczony dla ośmiu użytkowników. W 1945 roku budynek mieszkalny podzielono między cztery rodziny - dwie rodziny rolnicze i dwie rodziny pracowników PGR. Budynek inwentarski podzielono jednak tylko pomiędzy dwóch rolników - [REDAKTOWANO] i jego brata [REDAKTOWANO]

13. Opis (sytuacja, materiał i konstrukcja, rzut, bryła, elewacje, dach, wnętrze wyposażenie, instalacje)

Zagroda nr 19 położona jest w centrum wsi, przy przystanku PKS, przy wylocie drogi do Dębna Lubuskiego. W skład zagrody wchodzi tylko dwa budynki - piętrowy, murowany z czerwonej cegły budynek mieszkalny i budynek inwentarski ryglowy. Oba budynki usytuowane są kalenicowo do drogi, z tym że budynek mieszkalny bliżej drogi, a budynek inwentarski w głębi zagrody. Przed budynkiem mieszkalnym jest mały ogródek warzywno-kwiatowy. Podwórze wąskie nieutwardzone.

Budynek na planie wydłużonego prostokąta, parterowy, przykryty dachem dwuspadowym, niepodpiwniczony. Układ pomieszczeń w przyziemiu dwutraktowy. Pierwotnie w przyziemiu było dwanaście pomieszczeń mniej więcej jednakowej wielkości. Najprawdopodobniej nie były one z sobą skomunikowane. Każde z nich miało natomiast oddzielne wejście z zewnątrz. Pomieszczenia przyszczytowe miały wejścia w ścianach szczytowych, a pozostałe w ścianach długich. Obecny układ pomieszczeń powstał w wyniku wyburzenia części ścianek wewnętrznych ponieważ rolnikom potrzebne były większe pomieszczenia hodowlane. Niezmienione pozostały jedynie pomieszczenia przyszczytowe. Poddasze wykorzystywane było i jest do składowania siana. Dostać się na nie można po drabinie przez włazy w szczytach dachu.

Fundament kamienno-ceglany, prawie zupełnie zagłębiony w ziemię. Wszystkie ściany mają konstrukcję szkieletową wypełnioną cegłą wypalaną. Konstrukcję szkieletu cechuje daleko posunięta oszczędność drewna. Stropy drewniane, belkowe, nagie z podciągami biegnącym wzdłuż budynku. W pomieszczeniach ubita ziemia, fragmentami ułożona posadzka ceglana. Drzwi jednoskrzydłowe z desek, sponowe; niektóre prowizoryczne, wykonane już po 1945 roku. Okienka małe 1 i 2-kwaterowe, z prymitywną, nieoryginalną stolarką. Więźba dachowa krokwiowa z płatwią kalenicową. Dach kryty karpiówką. Szczyty dachu mają również wypełnienia z cegły czerwonej. Budynek posiada instalację elektryczną oświetleniową.



14. Kubatura  567 m <sup>3</sup>	15. Powierzchnia użytkowa <b>Powierzchnia zabudowy</b> 141,7 m <sup>2</sup>	16. Przeznaczenie pierwotne  hodowlano-składowe	17. Użytkowanie obecne  hodowlano-składowe
18. Prace budowlane i konserwatorskie, ich przebieg i dokumentacja		19. Stan zachowania (fundamenty, ściany zewnętrzne, ściany wewnętrzne, sklepienia, stropy, konstrukcje dachowe, pokrycie dachu, wyposażenie i instalacje)  Szkielety ścian są bardzo zniszczone. Narożny słup północno-wschodni jest złamany i przemieszczony, inne głęboko spękane. W ścianie północnej usunięto podwalinę i jeden rygiel. Część ścian wewnętrznych usunięte. Zniszczone są też niektóre drzwi.	
20. Najpilniejsze postulaty konserwatorskie			



21. Akta archiwalne (rodzaj akt, numer i miejsce przechowywania)

Inwentaryzacja skrócona budownictwa ludowego. Gmina  
Dębno Lubuskie. PKZ O/Szczecin 1977 /w posiadaniu WKZ  
w Gorzowie Wielkopolskim/.

22. Bibliografia

23. Źródła ikonograficzne i fotografie (rodzaj, miejsce przechowywania, sygnatury)

Neg. nr 30806 - 30808 PKZ O/Szczecin.

24. Uwagi różne

25. Wypełnił

mgr Tadeusz Kubiak  
czerwiec 1977  
PKZ O/Szczecin

26. Sprawdził



BUDYNEK INWENTARSKI - S M O L N I C A nr 19 - gm. Dębno Lubuskie, woj. gorzowskie

