

1. Obiekt

185/3

MŁYN WODNY

2. Czas powstania

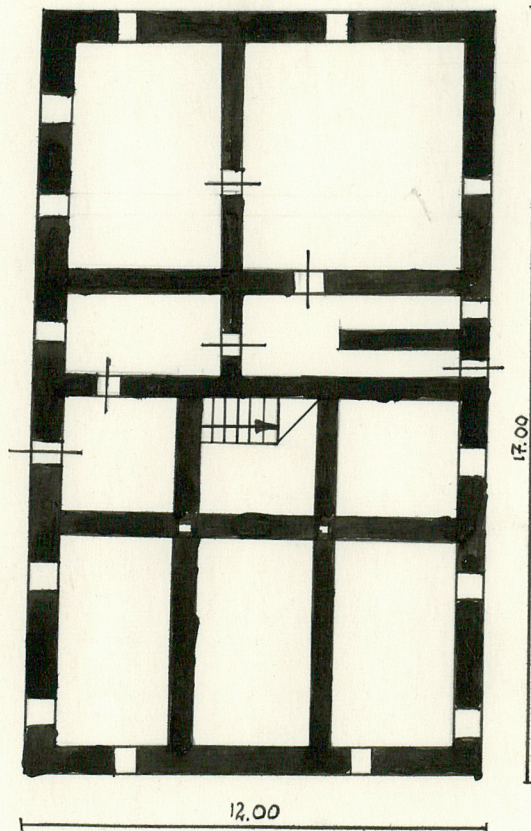
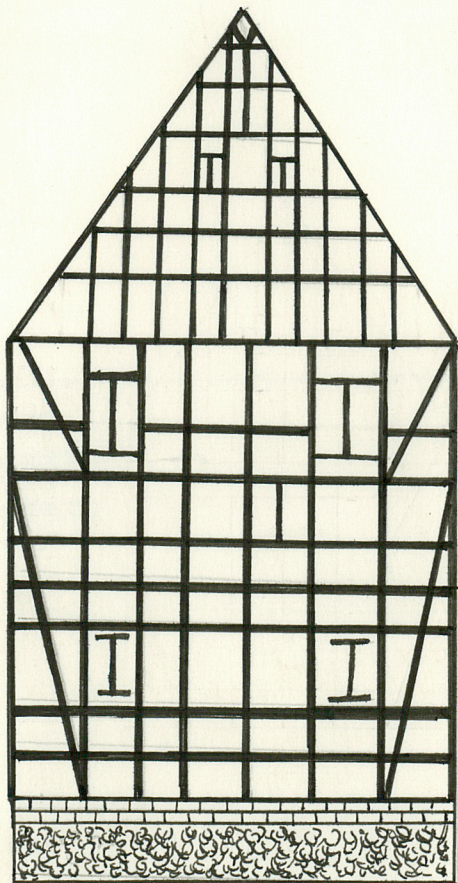
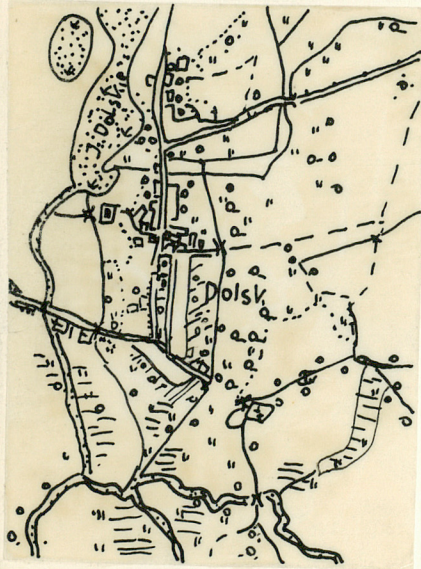
II poł., XIX w.

NIE ISTNIEJE ?

3. Miejscowość D O L S K

nr hipoteczny

11. Zdjęcia, plan sytuacyjny, rzuty



4. Adres D o l s k 56

74-400 Dębno Lubuskie

nr hipoteczny

5. Przynależność administracyjna

województwo gorzowskie

gmina Dębno Lubuskie

6. Poprzednie nazwy miejscowości

Dółzig

7. Przynależność administracyjna
przed 1.VI.1975

województwo szczecińskie

powiat Myślibórz

8. Właściciel i jego adres

Urząd Miasta i Gminy

74-400 Dębno Lubuskie

/P F Z/

9. Użytkownik i jego adres

nieużytkowany

10. Rejestr zabytków

Nr A-410
KOK-I-2681 data 24.IX.1979 r.

12. Autorzy, historia obiektu, określenia stylu.

13. Opis (sytuacja, materiał i konstrukcja, rzut, bryła, elewacje, dach, wnętrze wyposażenie, instalacje)

14. Kubatura ok. 1.780 m ³	15. Powierzchnia użytkowa ok. 250 m ²	16. Przeznaczenie pierwotne młyn wodny na koło	17. Użytkowanie obecne nieużytkowany
18. Prace budowlane i konserwatorskie, ich przebieg i dokumentacja		19. Stan zachowania (fundamenty, ściany zewnętrzne, ściany wewnętrzne, sklepienia, stropy, konstrukcje dachowe, pokrycie dachu, wyposażenie i instalacje)	
20. Najpilniejsze postulaty konserwatorskie - znalezienie użytkownika - przeprowadzenie remontu			

21. Akta archiwalne (rodzaj akt, numer i miejsce przechowywania)

Karta zielona - BDZ Gorzów

Inwentaryzacja budownictwa ludowego gminy Dębno Lub.
Dolsk, młyn wodny, Operat pomiarowy, 1974, BDZ Gorzów

22. Bibliografia

Berghaus, Landbuch 3, s.446.,

Brand.Jbb.14/15,1939,s.151.,

Grusse,W.,Altes u.Neues über Dölzig/Tagebl.Soldin 1934,
Sept.15,18./.,

Riegel, Die Schmiede in Dölzig/Heimatkal.Soldin 7,1928,
s.102.,

Riegel, Die Wassermühle in Dölzig/op.cit.s.102,fot./,
Strempel,W.,Eine Steuererhebung im Jahre 1718/Feierstun-
den. Soldin 9, 1929, 41, 2.s./.,

Wilsky, P.,Dölzig, Wusterwitz 1913,s.84-87/

23. Źródła ikonograficzne i fotografie (rodzaj, miejsce przechowywania, sygnatury)

patrz: pozycja 21 i 22

24. Uwagi różne

Obiekt w ofercie BDZ do zagospodarowania

25. Wypełnił

mgr Bogusław Bojanowski

26. Sprawdził

1. Miejscowość	2. Obiekt (nazwa jak w karcie)	3. Zawartość wkładki (nazwa obiektu lub materiału uzupełniającego)
D O L S K	M Ł Y N W O D N Y	



Wkładkę założył: Dorota Makowska 8.06.1982 r.
(imię, nazwisko, data)

Miejsce przechowywania negatywów: Biuro Dokumentacji Zabytków Gorzów

Jedn. Wyd. Akcyd. Olsztyn zam. 1299/S/78
OZGraf. ZP. Ostróda zam. 1040 n. 20000