

Województwo

Zachodnio
Pomorskie

SZCZECIŃSKIE

KARTA CMENTARZA

NR









24545

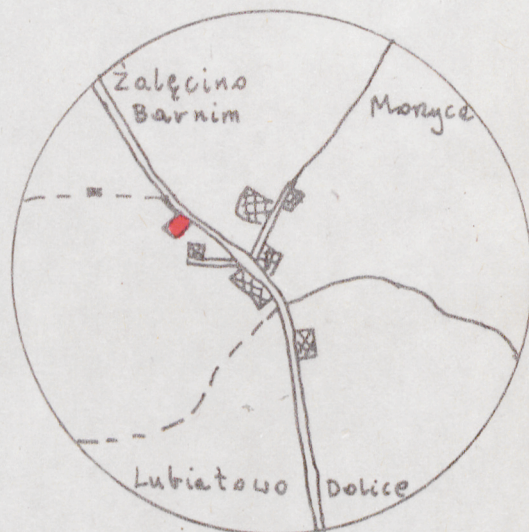
Z

A	1. Miejscowość MOSKORZYN	6. Nazwa cmentarza (ew. nazwa dawna) cmentarz ewangelicki / katolicki po w. Stanisława B. M.	B	13. Najstarszy istniejący nagrobek (data) 1902/?/	15. Groby o znaczeniu historycznym lub osób szczególnie zasłużonych nie ma
2. Gmina DOLICE pow. STARGARDZKI	7. Cmentarz dawny <input checked="" type="checkbox"/> tak Cmentarz nowy (po 1945 r.) <input checked="" type="checkbox"/> nie	14. Istniejąca dokumentacja cmentarza i miejsce jej przechowywania brak	Plan aktualny brak		
3. Adres cmentarza Moskorzyn, gm. Dolice	8. Data założenia Okolo II połowy XIX wieku	Plan dawny brak	Inne materiały archiwalne brak		
4. Poprzednie nazwy miejscowości do roku 1945, niem.: MUSCHERIN	9. Przynależność wyznaniowa: obecna – dawna – ewangelicki				
5. (Nie) czynny - ew. podstawa zamknięcia	10. Powierzchnia w ha: ogólna – ca 0,56 ha wolna – ca 0,50 ha				
11. Położenie cmentarza Na skraju wsi, po lewej stronie drogi w kierunku Żalęcina			16. Bibliografia brak		
12. Uwagi Ter. Org. Adm. Państwowej nie zgłasza się			17. Uwagi użytkownika nie zgłasza się		

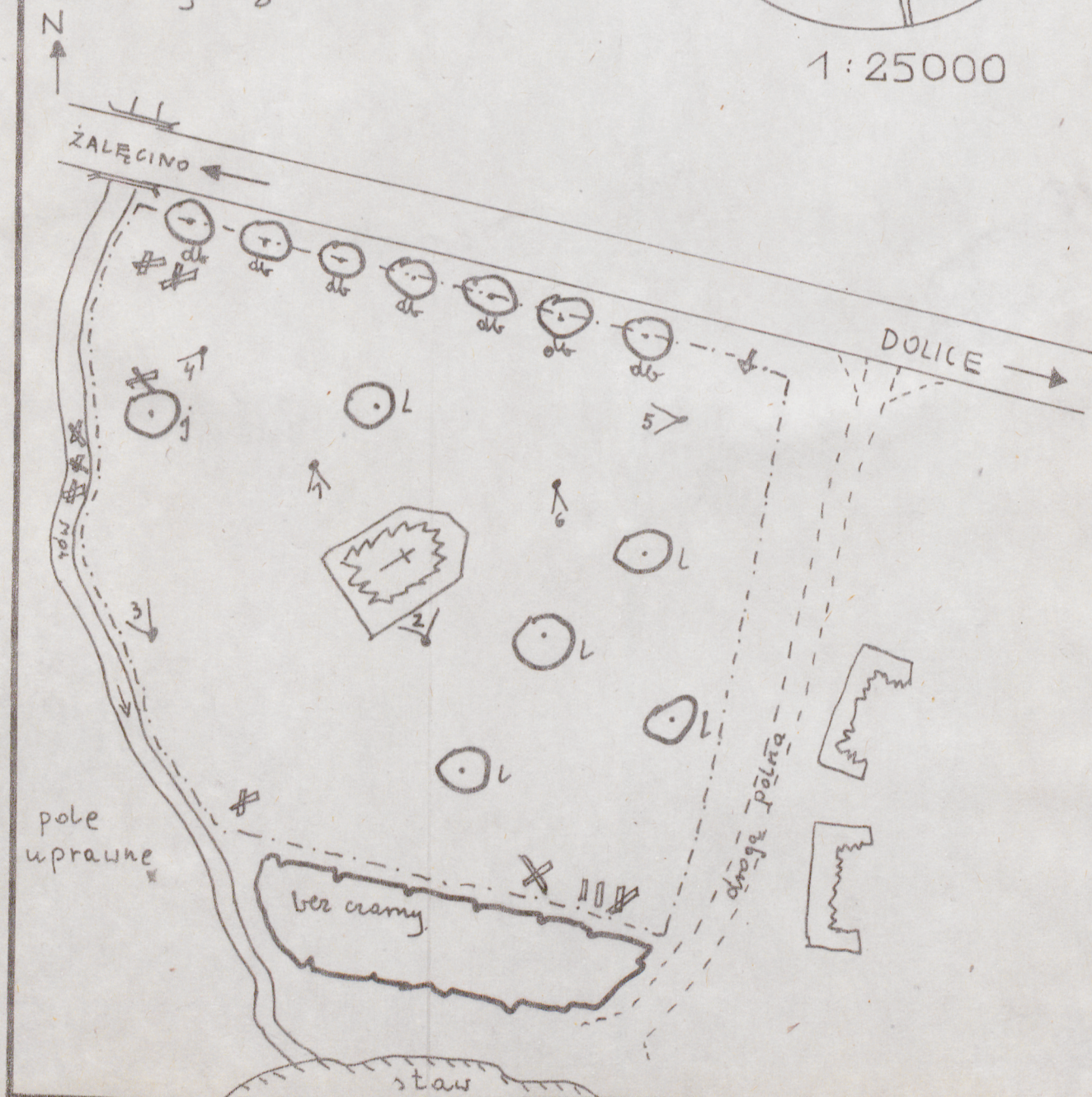
18. ELEMENTY CMENTARZA		Czy istnieją	I L O Ś Ć				
			Do XVIII w.	1 poł. XIX w.	2 poł. XIX w.	1 poł. XX w. (do 1945 r.)	2 poł. XX w.
Mur ogrodzeniowy		nie					
Brama I-yl		nie					
Kościół ruiny		tak			+		
Kaplica I-el		nie					
Nagrobki:	wolnostojące	tak				14/?/	
	przyscienne	nie					
	plyty	nie					
Mogily		tak				10/?/	
Inne elementy							
19. Które obiekty wpisane są do rejestru zabytków (Cmentarz A-1101/89) nie ma Książki wraz z cmentarzem nr rej. A-1500 z 26.06.1989.							
20.	STARODRZEW	Ilość	Ø pnia w cm	Stan zdrowotny			
	lipa	5	40-70	dobry			
	kasztanowiec	-					
	jesion	3	30-50	dobry			
	tuja (żywotnik)	-					
	dąb szypułkowy	7	50-70	dobry			
21. Czy na terenie cmentarza znajdują się zarejestrowane pomniki przyrody ew. aleje aleja pomnikowa dębowa /fragment alei: Żalęcino - Moskorzyn/							
22. Ogólny stan zachowania zieleni na cmentarzu dobry							
23. Charakter rozplanowania cmentarza na planie trójkąta, z centralnie usytuowanymi ruinami kościoła							
24. Czytelność układu cmentarza: - całość czytelna - kwater, nieczytelna - nagrobków i mogił nieczytelna							
25. Ogólny stan zachowania cmentarza (nagrobków i drzewostanu) zdeprawowany, usunięto stare kamienie mogilne							
26. Istniejące zagrożenia usuwanie nagrobków, plantowanie terenu/zdjęcia/							
27. Wnioski w zakresie prac: - porządkowych - remontowych - konserwatorskich cenniejsze nagrobki zebrać przekazać do lapidarium							
28. Wnioski w zakresie niezbędnej dokumentacji: - poszczególnych nagrobków - ewidencji całości cmentarza nie ma - studium historycznego - ewentualnie dokum. projektowej							
29. Inne uwagi służb konserwatorskich nie zgłasza się							30. Wypełnił: mgr R. Kowalczyk Data: 1987.06.02

MOSKORZYN

-  stanowisko wykonania zdjęcia
-  teren cmentarza
-  granica cmentarza
-  starodrzew: j = jesion, dr = dąb, l = lipa
-  ruiny kościoła
-  krzewy, zarośla
-  zniszczone nagrobki
-  ruiny budynków



1:25000





1



5



6



2



3



4