

Województwo

Zachodnio  
Pomorskie

KOSZALIN

## KARTA CMENTARZA

24853  
PAŃSTWOWA SŁUŻBA OCHRONY ZABYTKÓW  
ODZIAŁ WOJEWÓDZKI W KOSZALINIE  
75-602 KOSZALIN  
ul. Zwycięstwa 125  
TEL. 261-47 FAX 270-31

<b>A</b>	1. Miejscowość  PARSECKO	6. Nazwa cmentarza (ew. nazwa dawna)  (samotna) mogiła	<b>B</b>	13. Najstarszy istniejący nagrobek (data)  brak danych	15. Groby o znaczeniu historycznym lub osób szczególnie zasłużonych  krzyż drewniany brak nazwiska i daty
	2. Gmina  SZCZECINEK pow. SZCZECINECKI	7. Cmentarz dawny <input type="checkbox"/>  Cmentarz nowy (po 1945 r.) <input type="checkbox"/>		14. Istniejąca dokumentacja cmentarza i miejsce jej przechowywania  Plan aktualny  mapa syt.-wys. 1:500  Plan dawny  brak  Inne materiały archiwalne mapa topograficzna/Mess-tischblatt/ 1:25000 ark. 876 z 1877 r.	
	3. Adres cmentarza  Parsecko I	8. Data założenia  1945 rok			
	4. Poprzednie nazwy miejscowości  Persanzig	9. Przynależność wyznaniowa:  obecna - -  dawna - ewangelicka			
	5. (Nie) czynny ew. podstawa zamknięcia  nieczynny	10. Powierzchnia w ha:  ogólna - <input type="text"/>  wolna - <input type="text"/>			
	11. Położenie cmentarza w parku dworskim, w pobliżu Parsęty, ok. 70 m od elew. ogrodowej dworu.			16. Bibliografia Engel Grzegorz Ewidencja ogólna dendrologiczno-techniczna parku dworskiego, 1992 r.	
	12. Uwagi Ter. Org. Adm. Państwowej  brak uwag			17. Uwagi użytkownika  brak uwag	



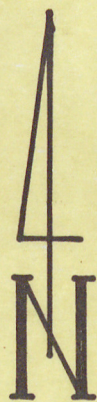
<b>C</b> 18. <b>ELEMENTY CMENTARZA</b>		Czy istnieją	ILOŚĆ					23. Charakter rozplanowania cmentarza  pojedyncza mogiła	
			Do XVIII w.	1 poł. XIX w.	2 poł. XIX w.	1 poł. XX w. (do 1945 r.)	2 poł. XX w.		
Mur ogrodzeniowy		nie						24. Czytelność układu cmentarza:  – całość -- – kwater -- – nagrobków i mogił zatarta	
Brama (-y)		nie							
Kościół		nie							
Kaplica (-e)		nie							
Nagrobki:	wolno stojące	nie						25. Ogólny stan zachowania cmentarza (nagrobków i drzewostanu) drzewostan parkowy	
	przyścienne	nie							
	płyty	nie							
Mogiły		tak			1				
Inne elementy		krzyż drewniany			1			26. Istniejące zagrożenia krzyż zwalony, mogiła zatarta	
19. Które obiekty wpisane są do rejestru zabytków żadne									
20. STARODRZEW		Ilość	Ø pnia w cm	Stan zdrowotny					27. Wnioski w zakresie prac: w ramach porządkowania parku ustawienie krzyża – porządkowych – remontowych -- – konserwatorskich --
lipa									
kasztanowiec									
jesion									
tuja (żywołnik)									28. Wnioski w zakresie niezbędnej dokumentacji:  – poszczególnych nagrobków nie – ewidencji całości cmentarza nie – studium historycznego nie – ewentualnie dokum. projektowej nie
21. Czy na terenie cmentarza znajdują się zarejestrowane pomniki przyrody ew. aleje								nie	
22. Ogólny stan zachowania zieleni na cmentarzu drzewostan i zieleń parku								29. Inne uwagi służb konserwatorskich ustawić krzyż, upamiętnić miejsce 30. Wypełnić nż. Henryk Grecki Data: 30.09.92 r.	



31. Szkic cmentarza







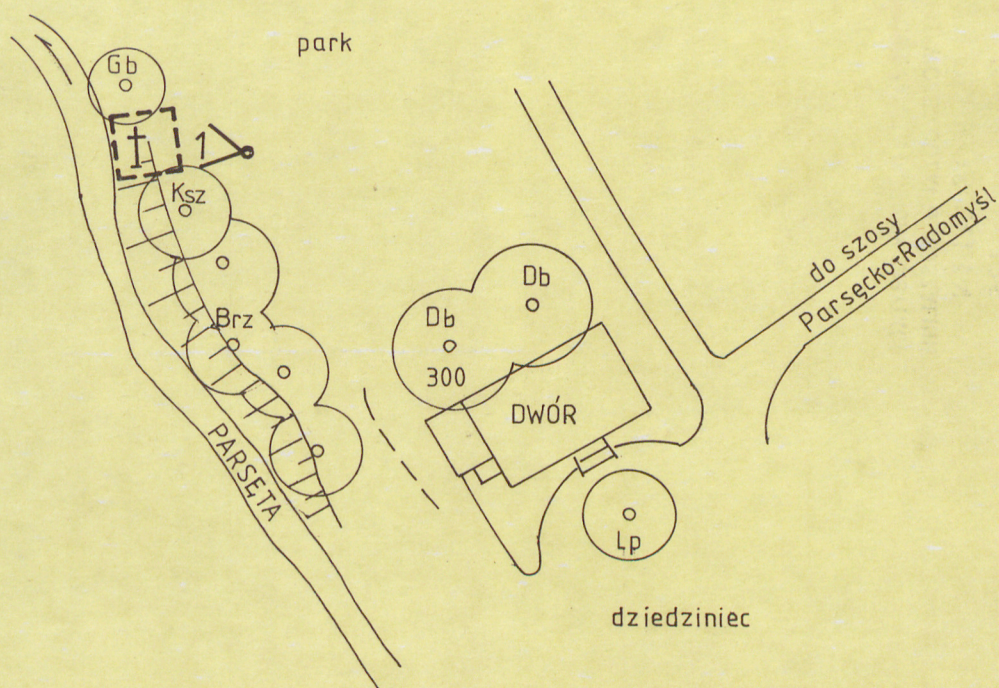
CMENTARZ-SAMOTNA MOGIŁA

# PARSECKO I


gm. Szczecinek

woj. Koszalin

SKALA 1:1000



## OZNACZENIA



ZARYS KWATERY



KRZYŻ NAGROBNY



STAN. I KIER. WYK. ZDJĘĆ FOTO



DRZEWO LIŚCIASTE

Bk

BUK

Db

DAŁB

Gb

GRAB

Ksz

KASZTANOWIEC

Lp

LIPA





Parsecko, samotna mogiła w parku dworskim  
1. Krzyż drewniany