

42.

Województwo  
**Zachodnio  
Pomorskie**

SZCZECIŃSKIE

# KARTA CMENTARZA

NR

24715



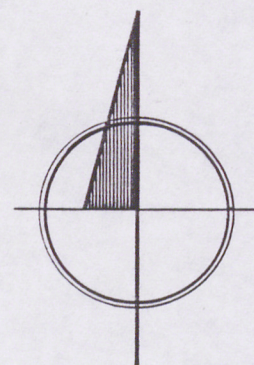
<b>A</b> 1. Miejscowość  <p align="center"><b>SZCZECIN</b></p>	6. Nazwa cmentarza (ew. nazwa dawna) <i>(ewangelicki)</i> <i>(Eckerberger Friedhof)</i> <i>miejsce pochówkowe, ob. wieży el</i>	<b>B</b> 13. Najstarszy istniejący nagrobek (data)  <p align="center"><i>brak danych</i></p>	15. Groby o znaczeniu historycznym lub osób szczególnie zasłużonych  <p align="center"><i>brak danych</i></p>
2. Gmina - dzielnica  <p align="center"><b>SZCZECIN - (POGODNO)</b></p> <p align="center"><i>ZACHÓD</i></p>	7. Cmentarz dawny <input checked="" type="checkbox"/> <b>tak</b>  Cmentarz nowy (po 1945 r.) <input type="checkbox"/>	14. Istniejąca dokumentacja cmentarza i miejsce jej przechowywania   Plan aktualny <p align="center"><i>mapa syl.-wys. 1:500</i></p>  Plan dawny <p align="center"><i>Plan miasta 1:5000 z 1936 r.</i></p>  Inne materiały archiwalne <p align="center"><i>mapa topograficzna (Messtischblatt) 1:25000, ark.2553 z 1938 r.</i></p>	
3. Adres cmentarza  <p align="center"><i>ul. Wincentego Pola</i></p>	8. Data założenia  <p align="center"><i>k. XIX w.</i></p>		
4. Poprzednie nazwy miejscowości  <p align="center"><i>Stettin - Westend</i></p>	9. Przynależność wyznaniowa obecna - <input type="checkbox"/> dawna - <i>ewangelicka</i>		
5. (Nie) czynny ew. podstawa zamknięcia  <p align="center"><i>zlikwidowany w 1960 r.</i></p>	10. Powierzchnia w ha: ogólna - <input type="text"/> wolna - <input type="text"/>		
11. Położenie cmentarza  <p align="center"><i>na terenie motocrossu na wys. Syrenich Stawów, ok. 50 m na południe od budynków administracyjnych. Teren przekształcony, przegrodzony płotem betonowym, otoczenie: Las Arkoński</i></p>		16. Bibliografia  <p align="center"><i>brak</i></p>	
12. Uwagi ter. org. Adm. Państwowej  <p align="center"><i>wł.: Gmina Miasto Szczecin</i></p> <p align="center"><i>dz. 4/2 bez wydzielenia z ogólnej działki motocrossu</i></p>		17. Uwagi użytkownika  <p align="center"><i>Lasy komunalne, cmentarz nie wydzielony z powierzchni leśnej</i></p>	

Nr. rejest. 52.704 - 52.902



C ELEMENTY CMENTARZA		Czy istnieją	ILOŚĆ				
			Do XVII w.	1 poł. XIX w.	2 poł. XIX w.	1 poł. XX w. (do 1945 r.)	2 poł. XX w.
Mur ogrodzeniowy		<i>nie</i>					
Brama (-y)		<i>nie</i>					
Kościół		<i>nie</i>					
Kaplica (-e)		<i>nie</i>					
Nagrobki:	wolno stojące	<i>nie</i>					
	przyścienne	<i>nie</i>					
	plyty	<i>nie</i>					
Mogiły		<i>nie</i>					
Inne elementy							
19. Które obiekty wpisane są do rejestru zabytków							
<i>żadne</i>							
20. STARODRZEW	Ilość	Ø pnia w cm	Stan zdrowotny				
lipa	1	60	<i>dobry</i>				
kasztanowiec	8	60	<i>dobry</i>				
jesion	7	60	<i>dobry</i>				
tuja (żywołnik)							
klon i jawor	2	60	<i>dobry</i>				
świerk	4	55	<i>dobry</i>				
wiąz	1	60	<i>dobry</i>				
21. Czy na terenie cmentarza znajdują się zarejestrowane pomniki ew. aleje							
<i>nie</i>							
22. Ogólny stan zachowania zieleni na cmentarzu							
<i>grupy drzew i krzewy, w runie barwinek</i>							
23. Charakter rozplanowania cmentarza							
<i>regularny</i>							
24. Czytelność układu cmentarza:							
- całości <i>granice zatarte</i>							
- kwater <i>zatarta</i>							
- nagrobków i mogił <i>zatarta</i>							
25. Ogólny stan zachowania cmentarza (nagrobków i drzewostanu)							
<i>brak nagrobków, drzewostan przerzedzony</i>							
26. Istniejące zagrożenia							
<i>likwidacja</i>							
27. Wnioski w zakresie prac:							
- porządkowych <i>nie przewiduje się</i>							
- remontowych <i>j.w.</i>							
- konserwatorskich <i>j.w.</i>							
28. Wnioski w zakresie niezbędnej dokumentacji:							
- poszczególnych nagrobków <i>nie</i>							
- ewidencji całości cmentarza <i>nie</i>							
- studium historycznego <i>nie</i>							
- ewentualnie dokum. projektowej <i>nie</i>							
29. Inne uwagi służb konserwatorskich						30. Wypełnił	
<i>brak uwag</i>						<i>inż. Henryk Grecki</i>	
						Data	
						30.08.1996 r.	





CMENTARZ NIECZYNNY

# SZCZECIN - POGODNO

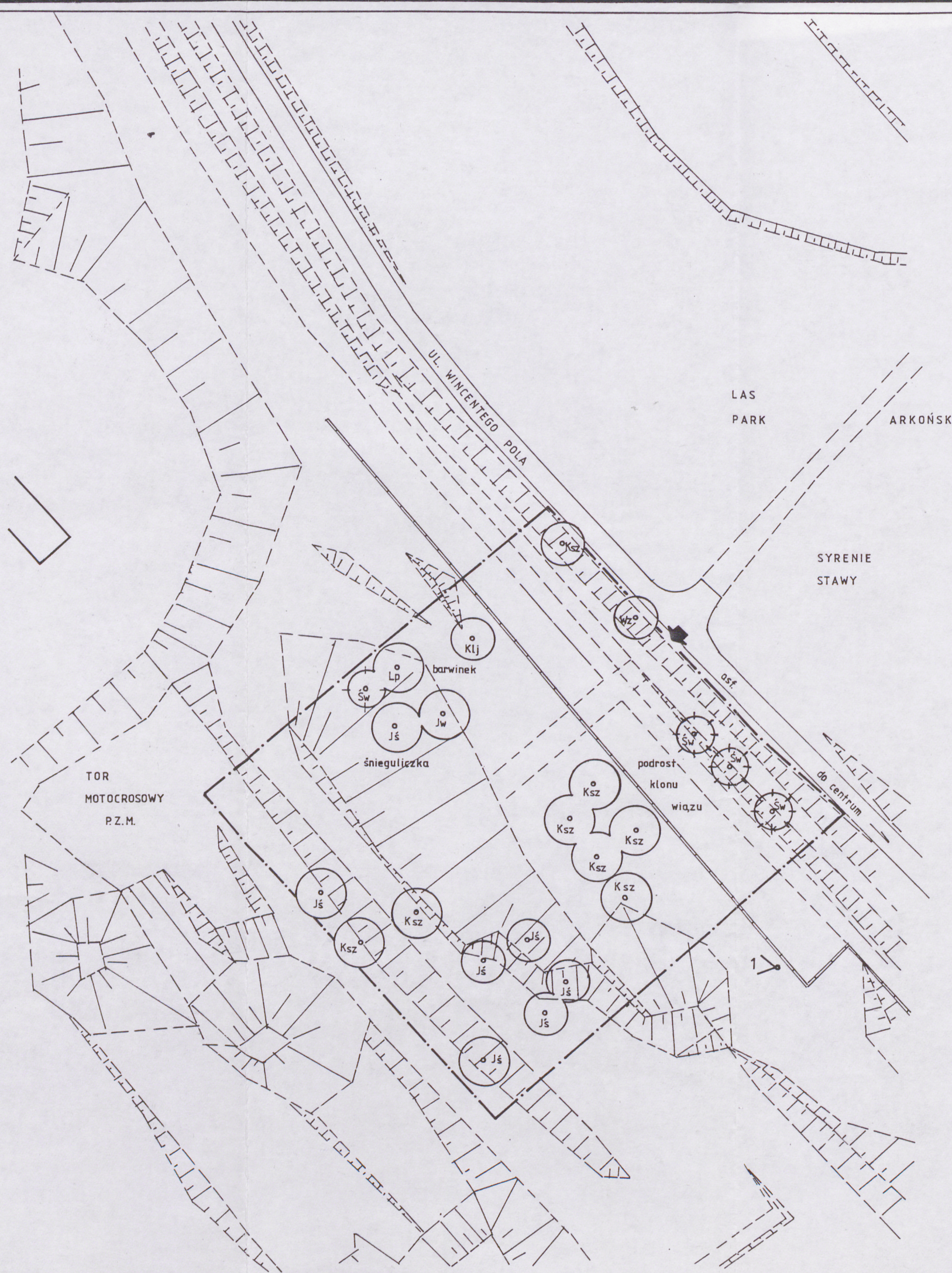
ul. Wincentego Pola

1 " 500

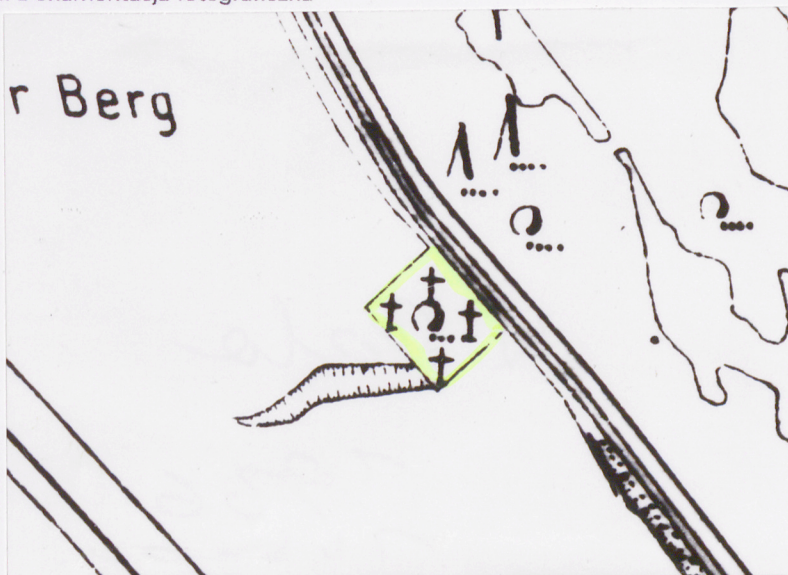
0 5 10 15 20 25 30 35 40

## OZNACZENIA

- DAWNA I AKTUALNA GRANICA CMENTARZA
- ▲ DAWNE I AKTUALNE WEJŚCIE
- 1 STAN. I KIER. WYK. ZDJĘĆ FOTO
- == PŁYTY BETONOWE
- DRZEWO LIŚCIASTE
- DRZEWO IGLASTE
- Jś JESION
- Jw JAWOR
- Kl KLON
- Klj KLON JESIONOLISTNY
- Ksz KASZTANOWIEC
- Wz WIAZ
- Św ŚWIERK







**Pogodno, ul. Wincentego Pola, cmentarz zlikwidowany**

1. Plan cmentarza z mapy topograficznej z 1936 r., 1:5000
2. Plan cmentarza z mapy topograficznej z 1938 r.
1. Widok ogólny - drzewostan cmentarza.

Foto: Ryszard Patorski, VII.1996.