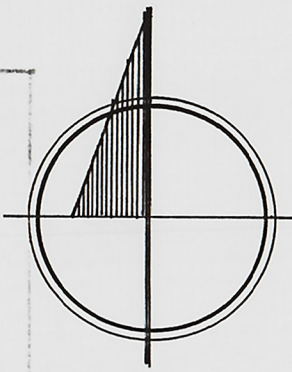


Województwo <b>SZCZECIŃSKIE</b>		<b>KARTA CMENTARZA</b>		NR <b>Z</b> 247/11
<b>A</b> 1. Miejscowość  <b>SZCZECIN</b>	6. Nazwa cmentarza (ew. nazwa dawna) <i>cmentarz ewangelicki przykościelny / kościół pw. św. Antoniego</i>		<b>B</b> 13. Najstarszy istniejący nagrobek (data)  <i>brak danych</i>	15. Groby o znaczeniu historycznym lub osób szczególnie zasłużonych  <i>brak danych</i>
2. Gmina - dzielnica  <b>SZCZECIN (NAD ODRĄ)</b> <i>pow. SZCZECIN</i>	7. Cmentarz dawny <input checked="" type="checkbox"/> <i>tak</i>  Cmentarz nowy (po 1945 r.) <input type="checkbox"/>		14. Istniejąca dokumentacja cmentarza i miejsce jej przechowywania  Plan aktualny <i>mapa syt. - wys. 1:500</i>  Plan dawny <i>brak</i>  Inne materiały archiwalne <i>mapa topograficzna (Messtischblatt) 1:25000, ark. 1149 z 1888 r.</i>	
3. Adres cmentarza  <i>Warszewo ul. Szczecińska 3</i>	8. Data założenia  <i>XIII w.</i>			
4. Poprzednie nazwy miejscowości  <i>Stettin - Warsow</i>	9. Przynależność wyznaniowa obecna - <input type="checkbox"/> dawna - <i>ewangelicka</i>			
5. (Nie) czynny ew. podstawa zamknięcia  <i>zlikwidowany od 1694 r.</i>	10. Powierzchnia w ha: ogólna - <input type="text" value="0,2480"/> wolna - <input type="text" value="—"/>			
11. Położenie cmentarza  <i>w centrum wsi przy kościele parafialnym. Teren równy, otoczenie zabudowane.</i>			16. Bibliografia  <i>Dr Bogdan Frankiewicz, Cmentarze Szczecina, mps,</i>	
12. Uwagi ter. org. Adm. Państwowej <i>wł.: Parafia Rzymskokatolicka pw. św. Antoniego, ul. Szczecińska</i>  <i>Obręb: Nad Odrą 74, działka 31</i>			17. Uwagi użytkownika <i>Pierwsza wzmianka o istnieniu kościoła pochodzi z 1261 r. Pierwotnie podlegał kolegiacie szczecińskiej, a od 1289 r. stanowił uposażenie żeńskiego klasztoru. W 1864 r. Kościół bardzo zniszczony został rozebrany i w 1890 r. wzniesiono nowy z czerwonej cegły jako filialny parafii w Gołędzinie.</i>	

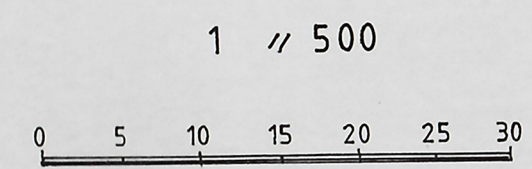


ELEMENTY CMENTARZA		Czy istnieją	ILOŚĆ				
			Do XVII w.	1 poł. XIX w.	2 poł. XIX w.	1 poł. XX w. (do 1945 r.)	2 poł. XX w.
Mur ogrodzeniowy		<i>nie</i>					
Brama (-y)		<i>nie</i>					
Kościół		<i>tak</i>	<b>1</b>				
Kaplica (-e)		<i>nie</i>					
Nagrobki:	wolno stojące	<i>nie</i>					
	przyścienne	<i>nie</i>					
	plyty	<i>nie</i>					
Mogiły		<i>nie</i>					
Inne elementy		<i>nie</i>					
19. Które obiekty wpisane są do rejestru zabytków <div style="text-align: center;"><i>żadne</i></div>							
20. STARODRZEW	Ilość	Ø pnia w cm	Stan zdrowotny				
lipa	—						
kasztanowiec	—						
jesion	—						
tuja (żywotnik)	—						
21. Czy na terenie cmentarza znajdują się zarejestrowane pomniki ew. aleje <i>nie</i>							
22. Ogólny stan zachowania zieleni na cmentarzu  <i>brak drzewostanu; nowoz założone zadrzewienie i zieleń ozdobna na tle trawnika</i>							
23. Charakter rozplanowania cmentarza  <div style="text-align: center;"><i>regularny</i></div>							
24. Czytelność układu cmentarza: - całości <i>granice pierwotnego układu przestrzennego</i> - kwater <i>jednokwaterowy</i> - nagrobków i mogił <i>zatarta</i>							
25. Ogólny stan zachowania cmentarza (nagrobków i drzewostanu)  <i>brak nagrobków, młody ozdobny drzewostan</i>							
26. Istniejące zagrożenia  <i>brak zagrożenia</i>							
27. Wnioski w zakresie prac: - porządkowych <i>bieżąca pielęgnacja drzewostanu</i> - remontowych <i>nie przewiduje się</i> - konserwatorskich <i>j.w.</i>							
28. Wnioski w zakresie niezbędnej dokumentacji: - poszczególnych nagrobków <i>nie</i> - ewidencji całości cmentarza <i>nie</i> - studium historycznego <i>nie</i> - ewentualnie dokum. projektowej <i>nie</i>							
29. Inne uwagi służb konserwatorskich  <i>ochrona układu przestrzennego bez wpisu do rejestru zabytków</i>						30. Wypełnił <i>inż. Henryk Grecki</i> Data <b>30.08.1996 r.</b>	



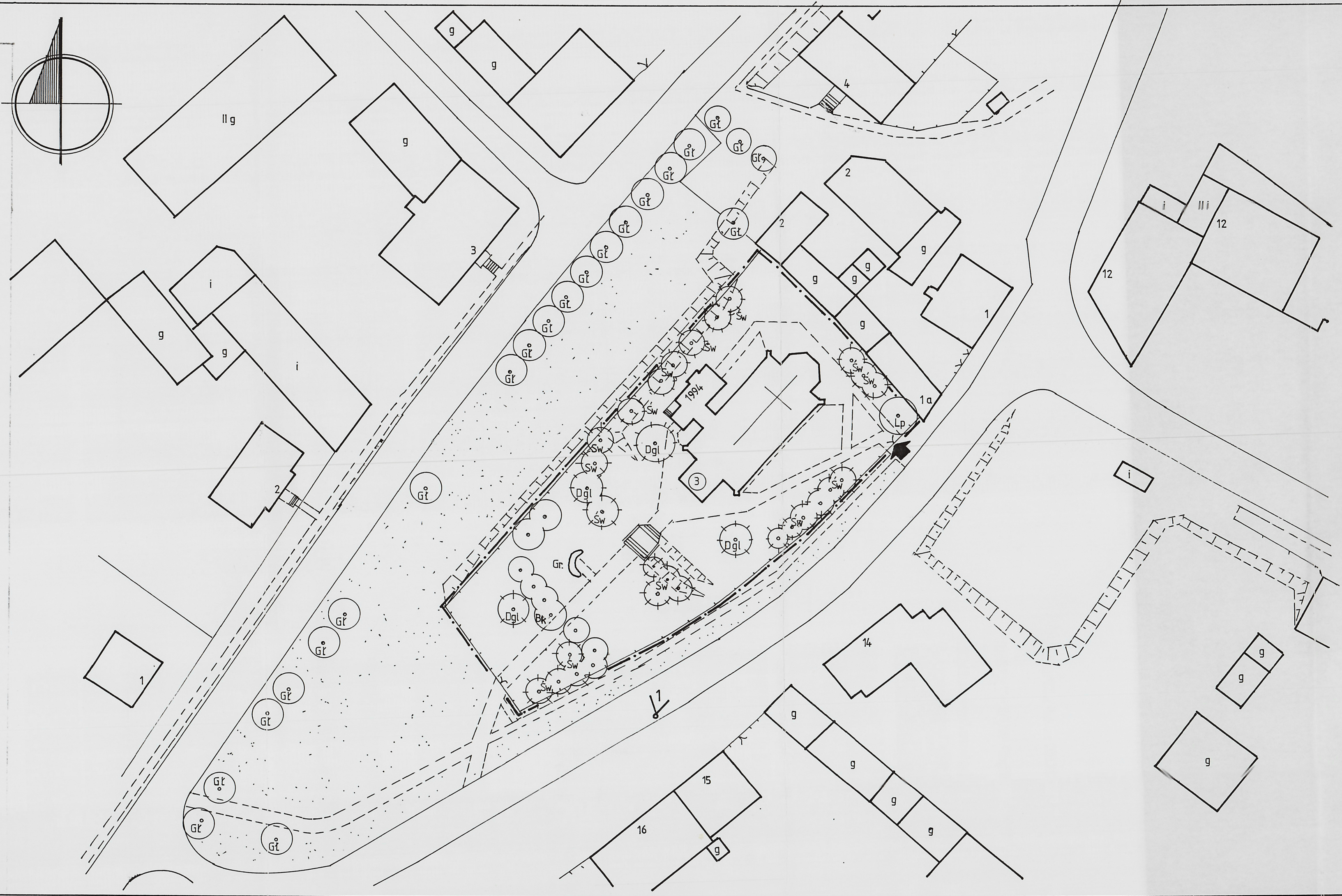


CMENTARZ PRZYKOŚCIELNY  
**SZCZECIN - WARSZEWO**  
ul. Szczecińska 3



OZNACZENIA

- DAWNA I AKTUALNA GRANICA CMENTARZA
- PŁOT SIATKOWY
- DAWNE WEJŚCIE
- STAN. I KIER. WYK. ZDJĘĆ FOTO
- GROTA
- DRZEWO LIŚCIASTE
- DRZEWO IGLASTE
- MURAWA
- Bk BUK
- Dgl DAGLEZJA
- Gł GŁÓG
- Lp LIPA
- Św ŚWIERK







**Warszewo, cm. przykościelny**  
Mapa topograficzna z 1888 r.

1. Kościół i drzewostan pocmentarny.

*Foto: Ryszard Patorski, VIII.1996.*

