

KARTA CMENTARZA

NR

25111

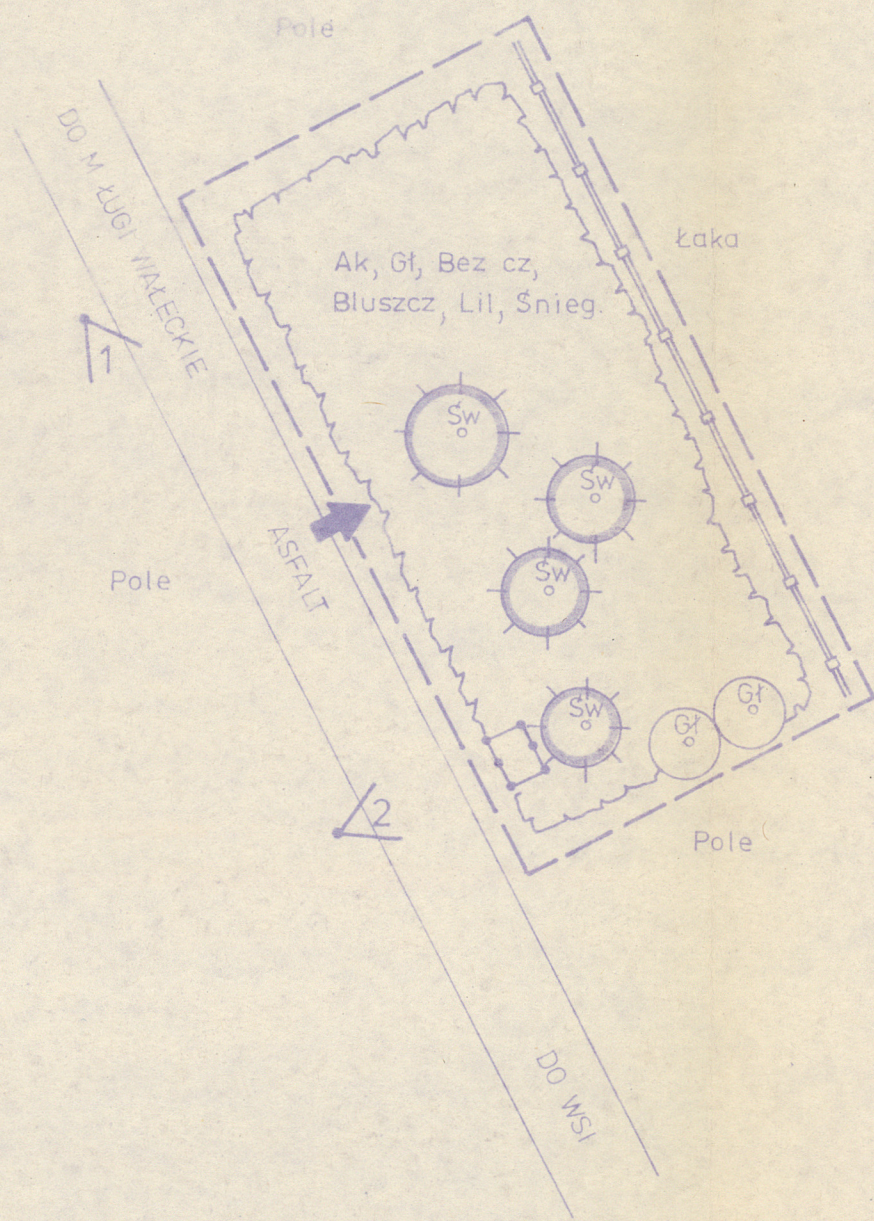

N

A 1. Miejscowość GOSTOMIA	6. Nazwa cmentarza (ew. nazwa dawna) brak nazwy	B 13. Najstarszy istniejący nagrobek (data) 1877 r. zniszczony	15. Groby o znaczeniu historycznym lub osób szczególnie zasłużonych nie stwierdzono
2. Gmina WAŁCZ pow. WAŁECKI	7. Cmentarz dawny <input checked="" type="checkbox"/> tak Cmentarz nowy (po 1945 r.) <input type="checkbox"/> -	14. Istniejąca dokumentacja cmentarza i miejsce jej przechowywania Plan aktualny nie ma Plan dawny nie ma	
3. Adres cmentarza Gostomia k) Wałcza	8. Data założenia połowa XIX w.	Inne materiały archiwalne mapa stolikowa 1:25000 z 1890 r. ark. 1417	
4. Poprzednie nazwy miejscowości Arnsfelde	9. Przynależność wyznaniowa: obecna - -- dawna - ewangelicka		
5. (Nie) czynny ew. podstawa zamknięcia nieczynny od 1945 r.	10. Powierzchnia w ha: ogólna - <input type="text" value="0,40"/> wolna - <input type="text" value="--"/>		
11. Położenie cmentarza przy szosie do m. Ługi Wałeckie, bezpośrednio za zabudowaniami wsi, otoczenie: pola uprawne, od strony pd. przylega do opuszczonego rol.		16. Bibliografia Słownik Geograficzny Królestwa Polskiego W-wa 1886 r.	
12. Uwagi Ter. Org. Adm. Państwowej cmentarz czynny zlokalizowany jest przy drodze do Trzcianki		17. Uwagi użytkownika wartość remizy śródpolnej	

18. ELEMENTY CMENTARZA		Czy istnieją	I L O Ś Ć				
			Do XVIII w.	1 poł. XIX w.	2 poł. XIX w.	1 poł. XX w. (do 1945 r.)	2 poł. XX w.
Mur ogrodzeniowy fundam.		tak			95		
Brama I-yl		nie					
Kościół		nie					
Kaplica I-el		nie					
Nagrobki:	wolnostojące	tak			1		
	przyścienne	nie					
	płyty	nie					
Mogiły		tak			2	8	
Inne elementy ogrodz.met.kwatery					1		
19. Które obiekty wpisane są do rejestru zabytków żadne							
20.	STARODRZEW	Ilość	Ø pnia w cm	Stan zdrowotny			
	lipa	-	-				
	kasztanowiec	-	-				
	jesion	-	-				
	tuja (żywotnik)	-	-				
	świerki	4	55	zdrowe			
21. Czy na terenie cmentarza znajdują się zarejestrowane pomniki przyrody ew. aleje nie							
22. Ogólny stan zachowania zieleni na cmentarzu z drzewostanu pozostały jedynie 4 świerki, pozostałe drzewa usunięto. Silnie rozrośnięty lilak pokrywa całą powierzchnię cmentarza							
23. Charakter rozplanowania cmentarza jednokwaterowy, roślinności swobodny							
24. Czytelność układu cmentarza: - całość nieczytelny z uwagi na stopień zniszczenia i zarosnięcia - kwater - nieczytelny z przyczyn j.w. - nagrobków i mogił układ zatarty, zachowany fragment nagrobka i ogrodz. metal							
25. Ogólny stan zachowania cmentarza (nagrobków i drzewostanu) nagrobki zniszczone, drzewostan ograniczony do 4 drzew							
26. Istniejące zagrożenia bezmisyłne niszczenie przez mieszkańców wsi							
27. Wnioski w zakresie prac: - porządkowych nie ingerować - remontowych nie przewiduje się - konserwatorskich j.w.							
28. Wnioski w zakresie niezbędnej dokumentacji: - poszczególnych nagrobków nie dotyczy - ewidencji całości cmentarza nie przewiduje się - studium historycznego nie dotyczy - ewentualnie dokum. projektowej nie dotyczy							
29. Inne uwagi służb konserwatorskich odnaleziony krzyż met. zawieszono na świerku przy zach. nagrobku						30. Wypełnił: inż. H. Grecki Data: 18.06.1985 r.	

PLAN SYTUACYJNY CMENTARZA NIECZYNNEGO W M. GOSTOMIA GM. WAŁCZ WOJ. PIŁA

skala 1:1000



O B J A Ś N I E N I A

— — — — — dawna i obecna granica cmentarza

— — — — — fundamenty muru cmentarnego

□ ogrodzenie metalowe kwatery rodzinnej

➔ dawne wejście na cmentarz

◁ stanowisko i kierunek wykonania zdjęcia fotograficznego

⊙ pojedyncze stare drzewa iglaste

○ pojedyncze drzewa liściaste

~ ~ ~ ~ ~ zakrzewienia

S K R Ó T Y

Ak Robinia akacjowa

Bez cz. Bez czarny

Gł Głóg jednoszyjkowy

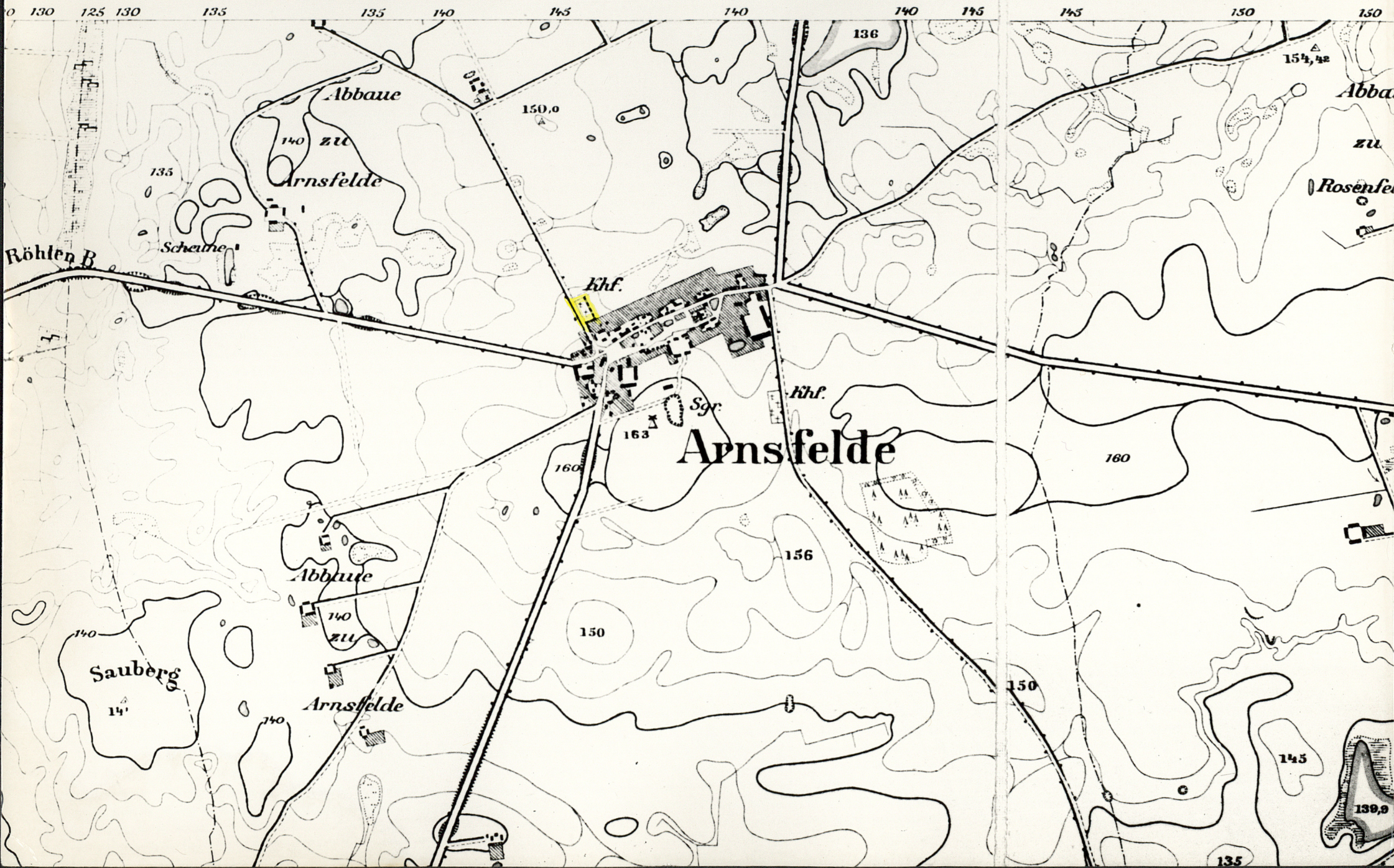
Lil Lilak pospolity

Śnieg Śnieguliczka biała

Sw Świerk pospolity

Opracował inż. H. Grecki
wg stanu na 31.06.1985r.

(Deutsch-Rrone)



1417
Gostomia, gm. Wałcz

Mapa stolikowa (Messtischblatt) 1:25000 z 1890 roku



fot. Grzegorz Solecki
"Zespół Archiwum Ziemian"

1. Gostomia, gm. Wałcz

Cmentarz nieczynny, grupa świerków
fot. Grzegorz Solecki, listopad 1980 r.

neg. 42948



fot. Grzegorz Solecki
Pracownia Fotograficzna

2. Gostomia, gm. Wałcz

Cmentarz nieczynny, kwatera rodzinna
fot. Grzegorz Solecki, listopad 1980 r.

neg. 42947