

Województwo **Zachodnio**
szczecińskie **Pomorskie**

KARTA CMENTARZA

NR

25 078

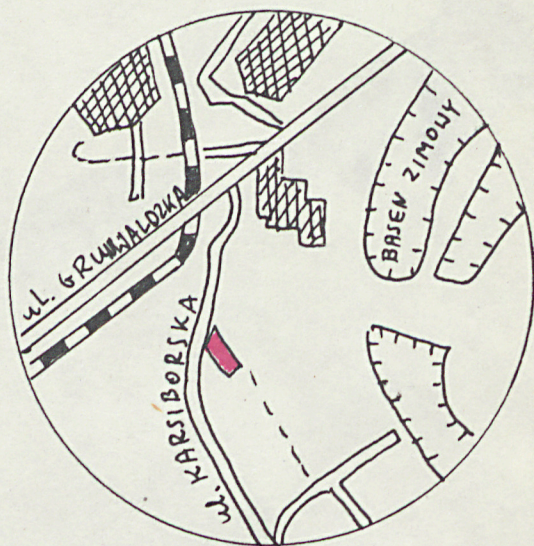

N

A 1. Miejscowość SWINOUJŚCIE II <i>ca. Karsibór</i>	6. Nazwa cmentarza (ew. nazwa dawna) Cmentarz obywateli radzieckich	B 13. Najstarszy istniejący nagrobek (data) 1946	15. Groby o znaczeniu historycznym lub osób szczególnie zasłużonych
2. Gmina miasto Swinoujście	7. Cmentarz dawny <input type="checkbox"/> nie Cmentarz nowy (po 1945 r.) <input type="checkbox"/> tak	14. Istniejąca dokumentacja cmentarza i miejsce jej przechowywania Zarząd Cmentarza Swinoujście ul. Karsiborska Plan aktualny 1:5.000	
3. Adres cmentarza Swinoujście ul. Karsiborska	8. Data założenia 1946	Plan dawny mapa 1:25.000 (cmentarz komunalny)	
4. Poprzednie nazwy miejscowości do roku 1945, niem.: SWINEMÜNDE	9. Przynależność wyznaniowa: obecna — dawna —	Inne materiały archiwalne	
5. (Nie) czynny ew. podstawa zamknięcia czynny w latach 1946-1961	10. Powierzchnia w ha: ogólna — <input type="text" value="ca 0,20 ha"/> wolna — <input type="text" value="ca 0,08 ha"/>	16. Bibliografia	
11. Położenie cmentarza na pld.-wsch. skraju miasta, obok cmentarza komunalnego miasta Swinoujście, ul. Karsiborska		17. Uwagi użytkownika użytkowany w latach 1946-1961.	
12. Uwagi Ter. Org. Adm. Państwowej			

18. ELEMENTY CMENTARZA		Czy istnieją	I L O Ś Ć					23. Charakter rozplanowania cmentarza prostokątny z obeliskiem usytuowanym we wsch. części cmentarza	
			Do XVIII w.	1 poł. XIX w.	2 poł. XIX w.	1 poł. XX w. (do 1945 r.)	2 poł. XX w.		
Mur ogrodzeniowy cement. azur.		tak					+	24. Czytelność układu cmentarza: - całość czytelny - kwater, czytelny - nagrobków i mogił czytelny	
Brama I-yl		tak					+		
Kościół		nie							
Kaplica 'el		nie							
Nagrobki:	wolnostojące	tak					102	25. Ogólny stan zachowania cmentarza (nagrobków i drzewostanu) dobry	
	przyscienne	nie							
	plyty	nie							
Mogily		nie							
Inne elementy obelisk		tak					+	26. Istniejące zagrożenia nie ma	
19. Które obiekty wpisane są do rejestru zabytków nie ma								27. Wnioski w zakresie prac: - porządkowych - remontowych - konserwatorskich	
20.	STARODRZEW	Ilość	Ø pnia w cm	Stan zdrowotny					28. Wnioski w zakresie niezbędnej dokumentacji: - poszczególnych nagrobków - ewidencji całości cmentarza - studium historycznego - ewentualnie dokum. projektowej
	lipa								
	kasztanowiec								
	jesion								
	tuja (żywotnik)								29. Inne uwagi służb konserwatorskich
	brzoza	6	20-22	dobry					
21. Czy na terenie cmentarza znajdują się zarejestrowane pomniki przyrody ew. aleje nie ma								30. Wypełnił: Data: <i>marzec 1988</i>	
22. Ogólny stan zachowania zieleni na cmentarzu dobry									

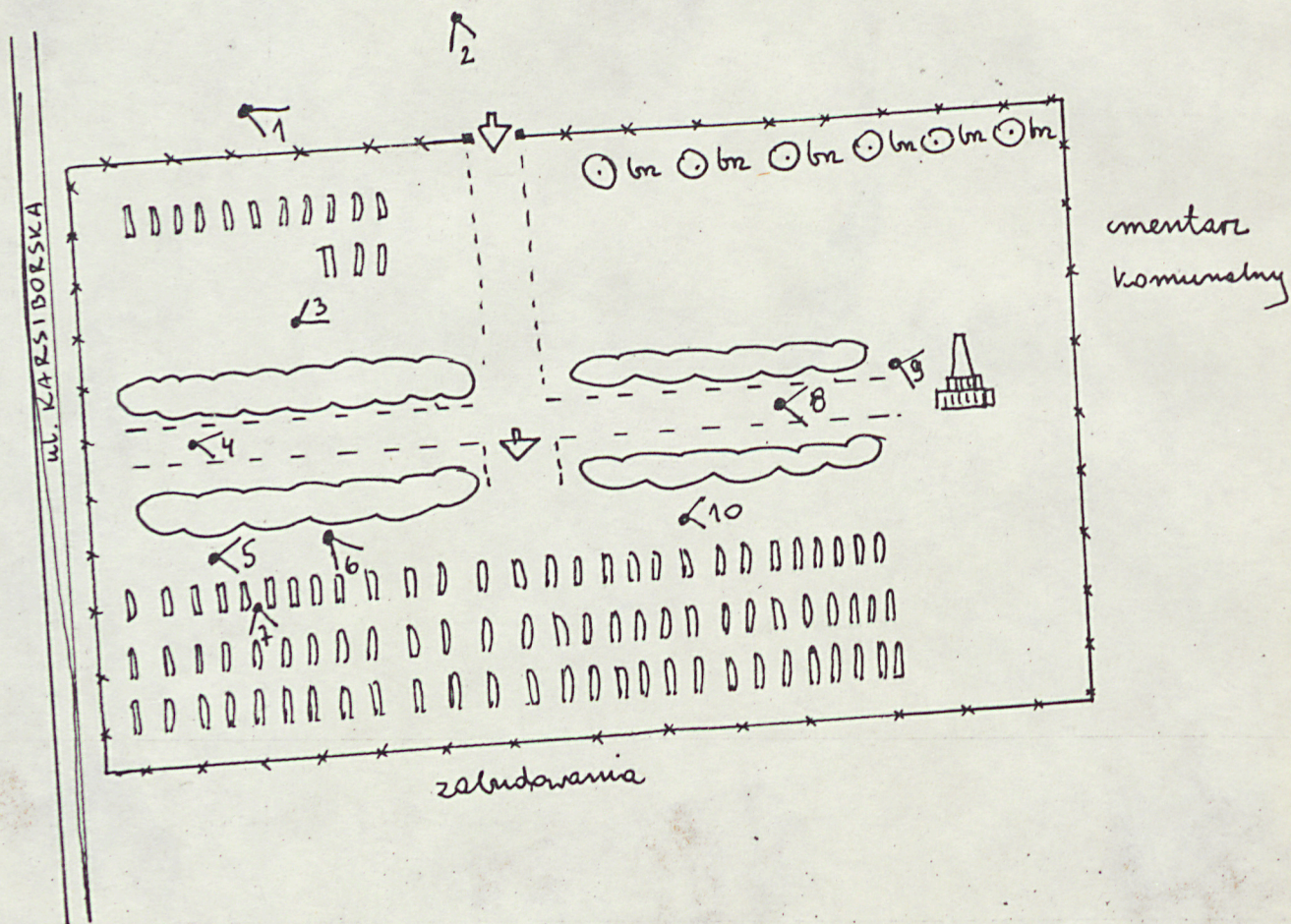
ŚWINOUJŚCIE II


- teren cmentarna
- ↖ wejście
- ↙ stanowisko wyk. zdjęcia
- *-* mur cementowy
- ~~~ igłoplast
- △ obelisk
- br ○ br szpaler brzozy



1:25 000

cmentarz komunalny
rezerwa terenowa





1



2



3



4



5



6



7



8



9



10