

1. Miejscowość

elnica

# GRYFINO

## Kamienny Jaz

## Steinwehr

*nieczynny*

*w centrum wsi, przy kościele filialnym  
Teren równy, otoczenie zabudowane.*

właściciel: *Parafia Rzymskokatolicka pw. Św. Antoniego Pad. w Grzybnie*

mapa 3, dz. 171 B-R-IV a,

## Nazwa cmentarza (ew. nazwa dawna)

Teven  
przykościelny / kościół pw.

SW. Wawutica

## 7. Cmentarz dawny

*tak*

Cmentarz  
nowy (po 1945 r.)

XV w.

obecna - \_\_\_\_\_

dawna - *ewangelicka*

ogólna -

0,25

wolna -

<b>B</b>	13. Najstarszy istniejący nagrobek (data)
----------	-------------------------------------------

*brak danych*

14. Istniejąca dokumentacja cmentarza  
i miejsce jej przechowywania

*Karta Cmentarza*  
*H. Ziemia (brak daty)*  
*w zasobach WOSOZ Szczecin*

*mapa ewidencyjna 1:5000*

### Plan dawny

*brak*

Inne materiały archiwalne

*mapa topograficzna (Messtischblatt)  
1:25000, ark. 3053 z 1919 r.*

## 16. Bibliografia

*brak*

## 17. Uwagi użytkownika

*Kościół pw. Św. Wawrzyńca, bud. XV w., przebud. 1712 r.*

NR

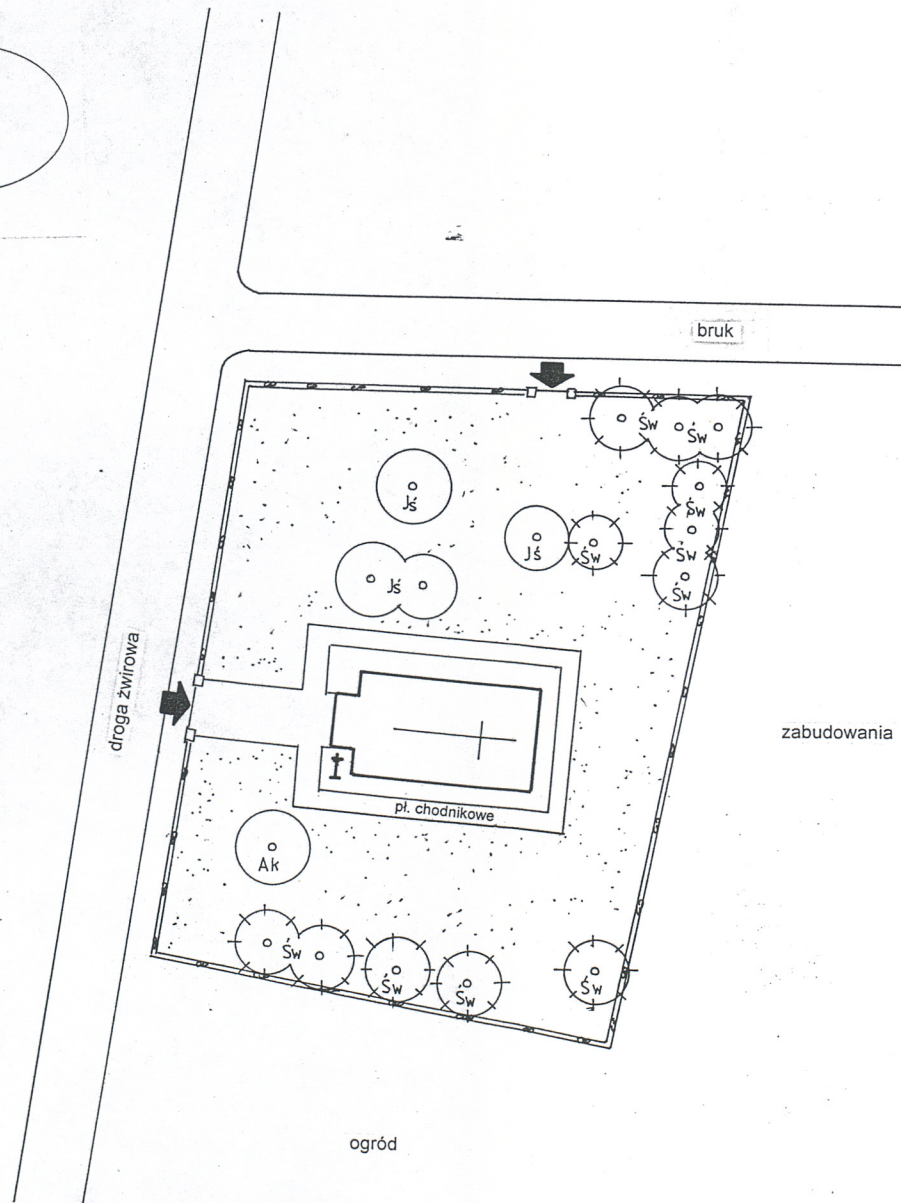
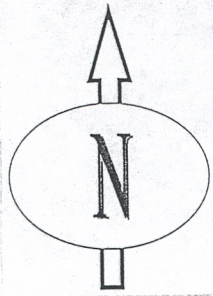
23 24 6

Egz. 2



ELEMENTY CMENTARZA		Czy istnieją	ILOŚĆ					23. Charakter rozplanowania cmentarza  <i>regularny</i>
			Do XVII w.	1 poł. XIX w.	2 poł. XIX w.	1 poł. XX w. (do 1945 r.)	2 poł. XX w.	
Mur ogrodzeniowy		<i>tak</i>	<b>210 mb</b>					24. Czytelność układu cmentarza:  - całości <i>granice pierwotnego układu przestrzennego</i>  - kwater <i>zatarta</i>  - nagrobków i mogił <i>zatarta</i>
Brama (-y)		<i>tak</i>	<b>2</b>					
Kościół		<i>tak</i>	<b>1</b>					
Kaplica (-e)		<i>nie</i>						
Nagrobki:	wolno stojące	<i>nie</i>						
	przyścienne	<i>nie</i>						
	płyty	<i>nie</i>						
Mogily		<i>nie</i>						25. Ogólny stan zachowania cmentarza (nagrobków i drzewostanu)  <i>brak nagrobków, drzewostan w 60%</i>
Inne elementy		<i>nie</i>						
19. Które obiekty wpisane są do rejestru zabytków			<i>żadne</i>					26. Istniejące zagrożenia  <i>brak zagrożeń</i>
20. STARODRZEW	Ilość	Ø pnia w cm	Stan zdrowotny		27. Wnioski w zakresie prac:  - porządkowych <i>bieżąca pielęgnacja</i>  - remontowych <i>nie przewiduje się</i>  - konserwatorskich <i>j.w.</i>			
lipa								
kasztanowiec								
jesion	<b>4</b>	<b>50</b>	<i>dobry</i>					
tuja (żywołnik)								
świerk	<b>12</b>	<b>50</b>	<i>dobry</i>					
akacja	<b>1</b>	<b>50</b>	<i>dobry</i>					
21. Czy na terenie cmentarza znajdują się zarejestrowane pomniki ew. aleje					<i>nie</i>			
22. Ogólny stan zachowania zieleni na cmentarzu  <i>luźny drzewostan na murawie</i>					29. Inne uwagi służb konserwatorskich  <i>ochrona otoczenia kościoła bez wpisu do rejestru zabytków</i>			
					30. Wypełnił <i>inż. Henryk Grecki</i> Data <b>30.08.1999 r.</b>			





CMENTARZ PRZYKOŚCIELNY

## KAMIENNY JAZ

GM. CHOJNA

WOJ. ZACHODNIOPOMORSKIE

1 : 500



### OZNACZENIA



MUR KAMIENNY



DAWNE I AKTUALNE WEJŚCIE



STANOWISKO I KIERUNEK WYKONYWANIA ZDJĘĆ FOTO




KRZYŻ DREWNIANY



DRZEWO LIŚCIASTE



DRZEWO IGLASTE



MURAWA

Ak

AKACJA

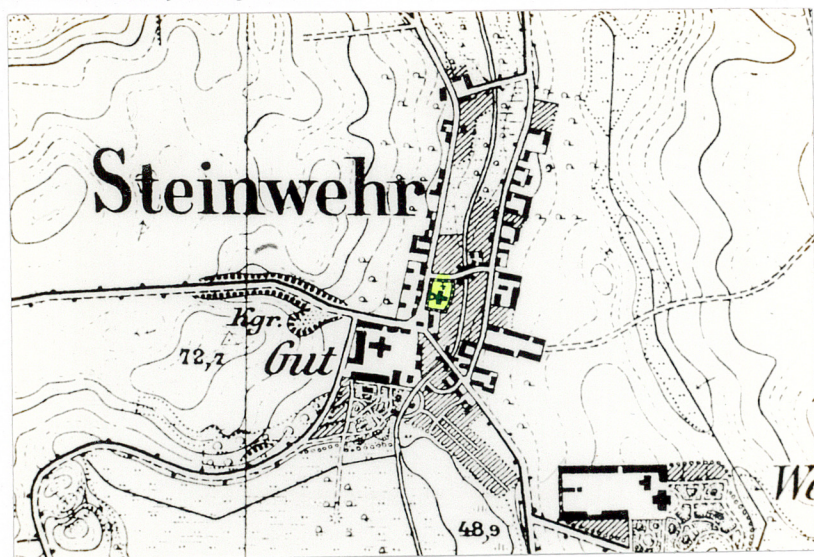
Jś

JESION

Św

ŚWIERK





**Kamienny Jaz, gm. Chojna**

**Cmentarz przykościelny na mapie topograficznej z 1919 r.**

1. Widok ogólny.

*Fot. Ryszard Patorski, VII.1999 r.*

