

Województwo

Zachodnio
Pomorskie

SZCZECIN

KARTA CMENTARZA

NR

23538




A 1. Miejscowość KAMIEŃ POMORSKI	6. Nazwa cmentarza (ew. nazwa dawna) <i>(ewangelicki)</i> <i>miejsce pocmentarne ob. park</i>	B 13. Najstarszy istniejący nagrobek (data) <i>brak danych</i>	15. Groby o znaczeniu historycznym lub osób szczególnie zasłużonych <i>brak danych</i>
2. Gmina <i>poco</i> KAMIEŃSKI loco	7. Cmentarz dawny <input checked="" type="checkbox"/> <i>tak</i> Cmentarz nowy (po 1945 r.) <input type="checkbox"/> <i>—</i>	14. Istniejąca dokumentacja cmentarza i miejsce jej przechowywania <i>- karta ewiden. w z 1987. u osobach wch. 8102/11-12</i>	
3. Adres cmentarza <i>Kamień Pomorski ul. Kopernika</i>	8. Data założenia <i>pocz. XIX w.</i>	Plan aktualny <i>mapa syt.-wys. 1:500</i>	
4. Poprzednie nazwy miejscowości <i>Cammin</i>	9. Przynależność wyznaniowa obecna - <input type="checkbox"/> dawna - <i>ewangelicka</i>	Plan dawny <i>brak</i>	
5. (Nie) czynny ew. podstawa zamknięcia <i>zlikwidowany</i>	10. Powierzchnia w ha: ogólna - <input type="text" value="1,3821"/> wolna - <input type="text" value="—"/>	Inne materiały archiwalne <i>mapa topograficzna (Messtischblatt) 1:25000, ark. 685 z 1886/1887, ark. 2054 z 1929 r.</i>	
11. Położenie cmentarza <i>pomiędzy ukicami: Kopernika, Rejtana i Solskiego. Teren nachylony w kier. podudniowo-zachodnim, otoczenie: zabudowania miasta i park pocmentarny</i>	16. Bibliografia <i>brak</i>		
12. Uwagi ter. org. Adm. Państwowej właściciel: <i>Gmina Kamień Pomorski</i> <i>działka nr 211 mapa 0232, 0234</i>	17. Uwagi użytkownika <i>wieża ciśnień z przeł. XIX/XX w. wzniesiona z uwagi na usytuowanie w najwyższym punkcie miasta (il.1)</i>		

ELEMENTY CMENTARZA		Czy istnieją	ILOŚĆ				
			Do XVII w.	1 poł. XIX w.	2 poł. XIX w.	1 poł. XX w. (do 1945 r.)	2 poł. XX w.
Mur ogrodzeniowy		nie					
Brama (-y)		nie					
Kościół		nie					
Kaplica (-e)		nie					
Nagrobki:	wolno stojące	nie					
	przyściennie	nie					
	plyty	nie					
Mogily		nie					
Inne elementy wieża ciśnień		tak				1	
19. Które obiekty wpisane są do rejestru zabytków kościół rej. 2							
20. STARODRZEW	Ilość	Ø pnia w cm	Stan zdrowotny				
lipa	20	60	dobry				
kasztanowiec	10	60	dobry				
jesion	41	55	dobry				
tuja (żywotnik) , cis	1	20	dobry				
klon, jawor	5	55	dobry				
dąb	50	60	dobry				
buk, akacja	2	55	dobry				
21. Czy na terenie cmentarza znajdują się zarejestrowane pomniki ew. aleje nie							
22. Ogólny stan zachowania zieleni na cmentarzu luźny starodrzew na tle murawy, aleje dębowe i lipowa, od północy żywopłot grabowy i glogowy							
23. Charakter rozplanowania cmentarza regularny							
24. Czytelność układu cmentarza: - całości granice pierwotnego układu przestrzennego - kwater zatarta, czytelny układ dwóch przecinających się alej - nagrobków i mogił zatarta							
25. Ogólny stan zachowania cmentarza (nagrobków i drzewostanu) nagrobki usunięte, drzewostan o charakterze parkowym							
26. Istniejące zagrożenia likwidacja							
27. Wnioski w zakresie prac: - porządkowych bieżąca pielęgnacja - remontowych nie przewiduje się - konserwatorskich j.w.							
28. Wnioski w zakresie niezbędnej dokumentacji: - poszczególnych nagrobków nie - ewidencji całości cmentarza nie - studium historycznego nie - ewentualnie dokum. projektowej nie							
29. Inne uwagi służb konserwatorskich ochrona układu przestrzennego bez wpisu do rejestru zabytków						30. Wypełnił inż. Henryk Grecki Data 30.09.1997	

I Cmentarz przykościelny - park pocmentarny
ul. Ludwika Solskiego
II Cmentarz zlikwidowany - park pocmentarny
ul. Mikołaja Kopernika
KAMIEŃ POMORSKI
woj. szczecińskie

1:500




O B J A S N I E N I A :

— — — — — Dawna i aktualna granica cmentarza

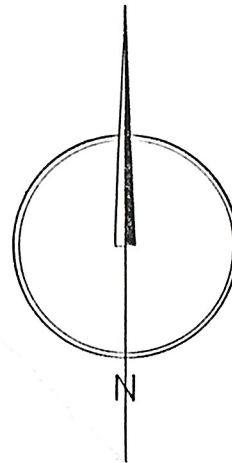
 Wejście
 Stanowisko i kierunek wykonania zdjęcia foto.

9 Drzewo liściaste

 Drzewo iglaste

Համայնական շնորհակալություն

Ak --- Akacja	Jw --- Jawor
Bk --- Buk	Kl --- Klon
C --- Cis	Ksz --- Kasztanowiec
Db --- Dąb	Lp --- Lipa
Dbr --- Dąb czerwony	Orz --- Orzech
Gt --- Głóg	Św --- Świerk
Gr --- Grab	Tp --- Topola
Gr --- Grusza	Wz --- Wiąz
Jrz --- Jarzęb	
Js --- Jesion	





Kamień Pomorski, ul. Kopernika

Cmentarz ewangelicki na mapach topograficznych z 1887 i 1929 r.

1. Wieża ciśnień
2. Aleja dębowa

Foto: Ryszard Patorski, VII.1997.