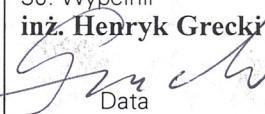
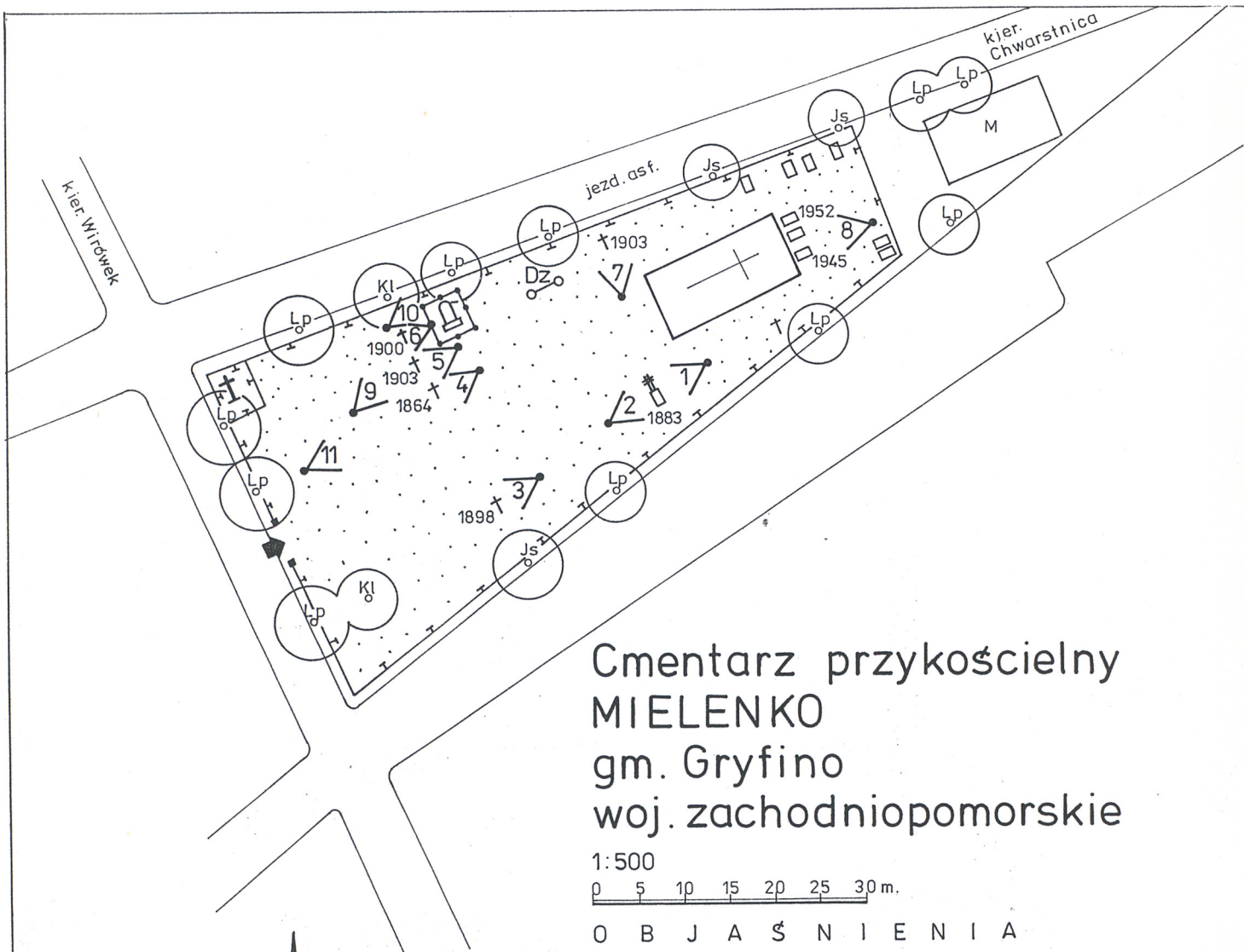


Województwo ZACHODNIOPOMORSKIE		KARTA CMENTARZA		NR 23293 Z Egz. 2	
A 1. Miejscowość MIELENKO (MIELENKO GRYFIŃSKIE)	6. Nazwa cmentarza (ew. nazwa dawna) <i>cmentarz ewangelicki, ob. rzymskokatolicki</i> przykościelny / kościół pw. Narodzenia NMP		B 13. Najstarszy istniejący nagrobek (data) 1864 (il.4), 1883 (il.2), 1898(il.3), 1900 (il.6), 1902 (il.5), 1903 (il.7), 1945 (il.8), 1952	15. Groby o znaczeniu historycznym lub osób szczególnie zasłużonych Pomnik poległych w I wojnie światowej (il.9-10) - Maria BAMBERG z d. Kohn (il.1) 3.04.1849-20.04.1883 (il.2) - Michael Friedrich WOLTER 10.3.1887-22.12.1898 (il.3) - Auguste WALDMANN z d. Rittmann 18.06.1862-19.4.1864 (il.4) - Hermann WALDMANN Anna z d. Heinrich 10.03.1878-20.12.1900 (il.6) - Regine PAULIN z d. Hofmann 15.07.1827-14.03.1903 (il.7) - Rysiu KLUNDER 13.VIII-5.IX.1945 (il.2)	
	2 a) Gmina - dzielnica GRYFINO	7. Cmentarz dawny <input checked="" type="checkbox"/> tak Cmentarz nowy (po 1945 r.) <input type="checkbox"/>			14. Istniejąca dokumentacja cmentarza i miejsce jej przechowywania Karta Cmentarza: B. Szerniewicz 1984 w zasobach WOSZ Szczecin
	2 b) Powiat GRYFINO	8. Data założenia XVII w.			Plan aktualny mapa ewidencyjna 1:5000 mapa zasadnicza 1:1000
3. Adres cmentarza Mielenko	9. Przynależność wyznaniowa obecna - rzymskokatolicka dawna - ewangelicka	Plan dawny brak			
4. Poprzednie nazwy miejscowości Kl. Möllen	10. Powierzchnia w ha: ogólna - 0,17 wolna - —	Inne materiały archiwalne Mapa topograficzna (Messtischblatt) 1:25000, ark. 2753 z 1929 r.			
5. (Nie) czynny ew. podstawa zamknięcia nieczynny	11. Położenie cmentarza w centralnej części wsi przy kościele filialnym. Teren równy, otoczenie zabudowane.		16. Bibliografia brak		
12. Uwagi ter. org. Adm. Państwowej właściciel: Parafia Rzymskokatolicka pw. Trójcy Świętej w Chwarstnicy mapa 1, dz. 55 B/R V, [REDACTED]		17. Uwagi użytkownika kościół pw. Narodzenia NMP, bud. XVII w. Obręb ewidencyjny. Mielenko, wg wykazu urzędowego nazw miejscowości w Polsce 1981 r.: Mielenko Gryfińskie			

C ELEMENTY CMENTARZA		Czy istnieją	ILOŚĆ				23. Charakter rozplanowania cmentarza <i>regularny</i>	
			Do XVII w.	1 poł. XIX w.	2 poł. XIX w.	1 poł. XX w. (do 1945 r.)		2 poł. XX w.
Mur ogrodzeniowy		<i>nie</i>					24. Czytelność układu cmentarza: - całości <i>granice pierwotnego układu przestrzennego</i> - kwater <i>dwukwaterowy</i> - nagrobków i mogił <i>orientacja</i>	
Brama (-y)		<i>tak</i>				2		
Kościół		<i>tak</i>	1					
Kaplica (-e)		<i>nie</i>		2	4	8		
Nagrobki:	wolno stojące	<i>tak</i>					25. Ogólny stan zachowania cmentarza (nagrobków i drzewostanu) <i>nagrobki usunięte, pozostały nieliczne drzewostan na cmentarzu wycięty</i>	
	przyścienne	<i>nie</i>						
	plyty	<i>nie</i>						
Mogiły		<i>tak</i>				2		
Inne elementy		<i>nie</i>					26. Istniejące zagrożenia <i>brak zagrożeń</i>	
19. Które obiekty wpisane są do rejestru zabytków <i>Kościół wraz z cmentarzem nr rej. A-400 z 23.06.2009r. (żadne)</i>								
20.	STARODRZEW	Ilość	Ø pnia w cm	Stan zdrowotny				27. Wnioski w zakresie prac: - porządkowych <i>bieżąca pielęgnacja</i> - remontowych <i>nie przewiduje się</i> - konserwatorskich <i>j.w.</i>
	lipa	7	60	<i>dobry</i>				
	kasztanowiec							
	jesion	3	60	<i>dobry</i>				
	tuja (żywotnik)							28. Wnioski w zakresie niezbędnej dokumentacji: - poszczególnych nagrobków <i>nie</i> - ewidencji całości cmentarza <i>nie</i> - studium historycznego <i>nie</i> - ewentualnie dokum. projektowej <i>nie</i>
21. Czy na terenie cmentarza znajdują się zarejestrowane pomniki ew. aleje <i>nie</i>								29. Inne uwagi służb konserwatorskich <i>ochrona układu przestrzennego z wpisaniem do rejestru zabytków wraz z kościołem</i>
22. Ogólny stan zachowania zieleni na cmentarzu <i>drzewa po zewnętrznej stronie ogrodzenia, murawa</i>								
							30. Wypełnił <i>inż. Henryk Grecki</i>  Data 30.07.1999 r.	



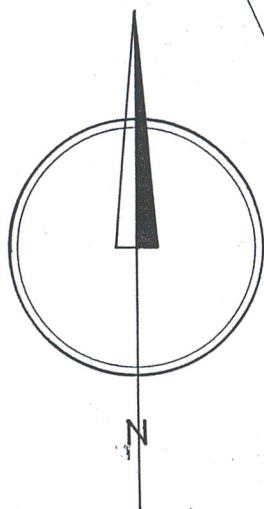
Cmentarz przykościelny MIELENKO gm. Gryfino woj. zachodniopomorskie

1:500

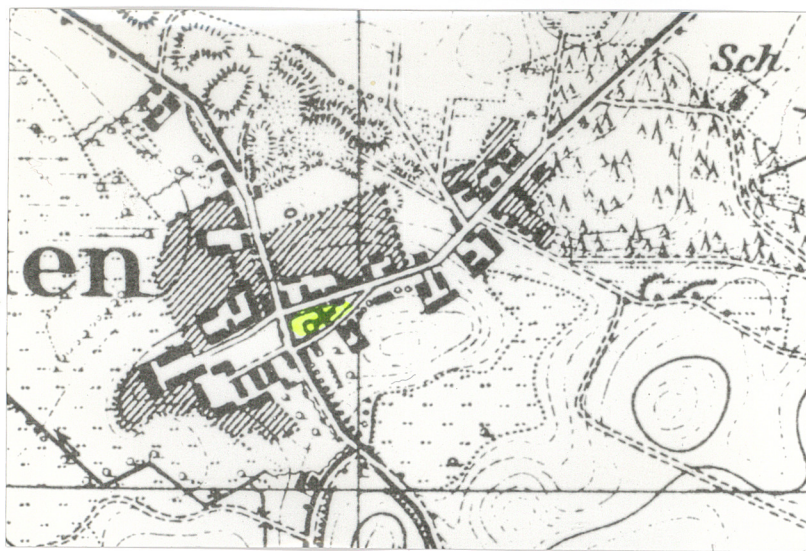
0 5 10 15 20 25 30 m.

O B J A Ś N I E N I A

- Sztachety na cokole betonowym
- ➡ Dawne wejście
- ◁ Stanowisko i kierunek wykonania zdjęcia foto
- † Krzyż cmentarny
- ⊞ Krzyż kamienny na podstawie
- ✚ Krzyż metalowy
- Obudowana mogiła ziemna
- 🔔 Pomnik poświęcony poległym w I wojnie światowej z ogrodzeniem żeliwnym
- Dz Dzwonnica
- Dzewo liściaste
- Murawa



Js — Jesion
Kl — Klon
Lp — Lipa



Mielenko, gm. Gryfino

Cmentarz przykościelny na mapie topograficznej z 1929 r.

- 1-2. Krzyż z piaskowca z inskrypcją po obu stronach: Maria Bamberg um. 1883 r.
Na cokole epitafium.
3. Krzyż żeliwny: Michael Friedrich Walter z 1898 r.
4. Krzyż żeliwny: Auguste Waldmann z 1864 r.
11. Widok ogólny cmentarza i kościoła.



5. Krzyż żeliwny: Hermann Waldmann z 1898 r.
ur. 27.3.1885, zm. 22.1.1902.
6. Krzyż żeliwny Anny, żony Hermanna Waldmanna, zm. 1900 r.
7. Krzyż żeliwny Reginy Paulin, zm. 1903 r.
8. Mogiła Rysia Klunder 13.08-5.09.1945.
- 9-10. Pomnik z ogrodzeniem i inskrypcja, poświęcony poległym w latach 1914-1918.

Fot. Ryszard Patorski, VII.1999 r.



