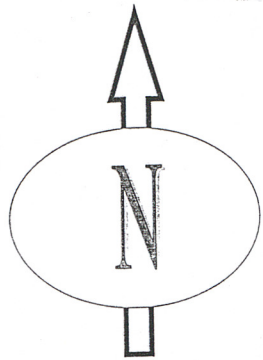


Województwo ZACHODNIOPOMORSKIE		KARTA CMENTARZA		WKŁADKA NR 23487 Egz. 2	
A 1. Miejscowość <div style="text-align: center;">GOLICE</div>		6. Nazwa cmentarza (ew. nazwa dawna) <i>ewangelicki</i>		B 13. Najstarszy istniejący nagrobek (data) <i>1887 (il.1-2)</i>	
2 a) Gmina - dzielnica <div style="text-align: center;">CEDYNIA</div>		7. Cmentarz dawny tak		15. Groby o znaczeniu historycznym lub osób szczególnie zasłużonych <i>Wilhelmine Sophie KIEPER z d. Beyersdorf</i> <i>22.12.1823-12.6.1887 (il.1)</i>	
2 b) Powiat <div style="text-align: center;">GRYFINO</div>		7. Cmentarz nowy (po 1945 r.) —			
3. Adres cmentarza <i>Golice</i>		8. Data założenia <i>2 poł. XIX w.</i>			
4. Poprzednie nazwy miejscowości <i>Grüneberg</i>		9. Przynależność wyznaniowa obecna - — dawna - <i>ewangelicka</i>		14. Istniejąca dokumentacja cmentarza i miejsce jej przechowywania <i>Karta Cmentarza</i> <i>B. Szerniewicz 1986</i> <i>w zasobach WOSOZ Szczecin</i> Plan aktualny <i>mapa ewidencyjna 1:5000</i> Plan dawny <i>brak</i>	
5. (Nie) czynny ew. podstawa zamknięcia <i>nieczynny</i>		10. Powierzchnia w ha: ogólna - 0,2189 wolna - —		Inne materiały archiwalne <i>mapa topograficzna (Messtischblatt)</i> <i>1:25000, ark. 1628 z 1890 r.,</i> <i>ark. 3151 z 1942 r.</i>	
11. Położenie cmentarza <i>w południowo-zachodniej części wsi, przy bruku do Starej Rudnicy.</i> <i>Teren równy, otoczenie: pola uprawne.</i>		16. Bibliografia <i>brak</i>			
12. Uwagi ter. org. Adm. Państwowej <i>właściciel: Spółka z o.o. Seewald, Chojna ul. Polna 5</i> <i>mapa 4, dz. 281/4, Bz</i>		17. Uwagi użytkownika <i>Bz - wydzielony użytek z działki ogólnorolnej</i>			

ELEMENTY CMENTARZA		Czy istnieją	ILOŚĆ				
			Do XVII w.	1 poł. XIX w.	2 poł. XIX w.	1 poł. XX w. (do 1945 r.)	2 poł. XX w.
Mur ogrodzeniowy <i>fundamenty</i>		<i>tak</i>			175 mb		
Brama (-y)		<i>nie</i>					
Kościół		<i>nie</i>					
Kaplica (-e)		<i>nie</i>					
Nagrobki:	wolno stojące	<i>tak</i>			1		
	przyścienne	<i>nie</i>					
	plyty	<i>nie</i>					
Mogiły		<i>tak</i>			1	15	
Inne elementy		<i>nie</i>					
19. Które obiekty wpisane są do rejestru zabytków <i>żadne</i>							
20. STARODRZEW	Ilość	Ø pnia w cm	Stan zdrowotny				
lipa	9	60	<i>dobry</i>				
kasztanowiec	1	60	<i>dobry</i>				
jesion	2	50	<i>dobry</i>				
tuja (żywotnik)							
wiąz	1	50	<i>dobry</i>				
dąb	1	60	<i>dobry</i>				
21. Czy na terenie cmentarza znajdują się zarejestrowane pomniki ew. aleje <i>nie</i>							
22. Ogólny stan zachowania zieleni na cmentarzu <i>luźny drzewostan, fragment alei głównej lipowej, gęste zakrzewienie i podrost akacji</i>							
23. Charakter rozplanowania cmentarza <i>regularny</i>							
24. Czytelność układu cmentarza: - całości <i>granice pierwotnego układu przestrzennego</i> - kwater <i>zarys układu dwukwaterowy</i> - nagrobków i mogił <i>orientacja</i>							
25. Ogólny stan zachowania cmentarza (nagrobków i drzewostanu) <i>nagrobki usunięte, mogiły zrównane, drzewostan w 50%</i>							
26. Istniejące zagrożenia <i>dewastacja</i>							
27. Wnioski w zakresie prac: - porządkowych <i>uporządkowanie terenu</i> - remontowych <i>nie przewiduje się</i> - konserwatorskich <i>j.w.</i>							
28. Wnioski w zakresie niezbędnej dokumentacji: - poszczególnych nagrobków <i>nie</i> - ewidencji całości cmentarza <i>nie</i> - studium historycznego <i>nie</i> - ewentualnie dokum. projektowej <i>nie</i>							
29. Inne uwagi służb konserwatorskich <i>ochrona układu przestrzennego bez wpisu do rejestru zabytków</i>						30. Wypełnił inż. Henryk Grecki Data 30.08.1999 r.	

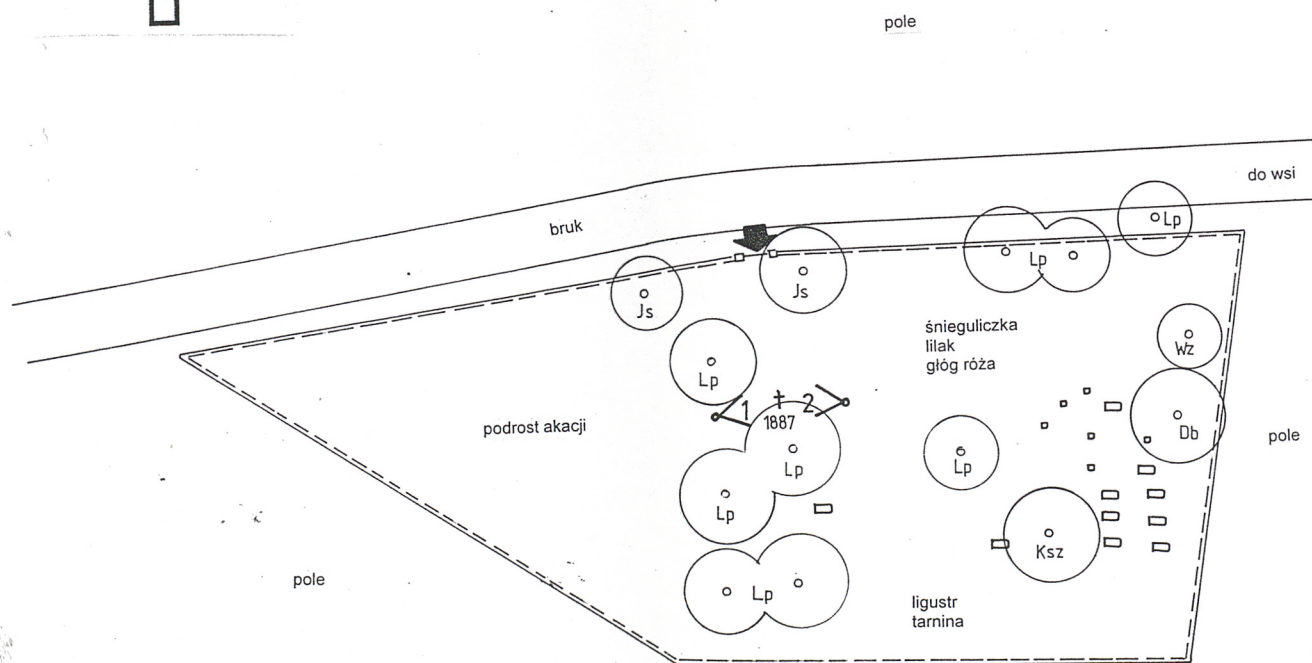


CMENTARZ NIECZYNNY

G O L I C E

GM. CEDYNIA


WOJ. ZACHODNIOPOMORSKIE



1 : 500

0 5 10 15 20 25 30

OZNACZENIA



FUNDAMENTY MURU KAMIENNEGO



DAWNE WEJŚCIE



STANOWISKO I KIERUNEK WYKONYWANIA ZDJĘĆ FOTO



KRZYŻ NAGROBNY (ŻELIWO)



PODSTAWY KRZYŻY ŻELIWNYCH



OBUDOWANE MOGIŁY ZIEMNE



DRZEWO LIŚCIASTE

Db

DĄB

Js

JESION

Ksz

KASZTANOWIEC

Lp

LIPA

Wz

WIĄZ



Golice, gm. Cedynia

Cmentarz ewangelicki na mapie topograficznej z 1942 r.

1-2. Krzyż żeliwny z 1887 r.; strona inskrypcyjna i strona epitafijna.

Fot. Ryszard Patorski, VII. 1999 r.