

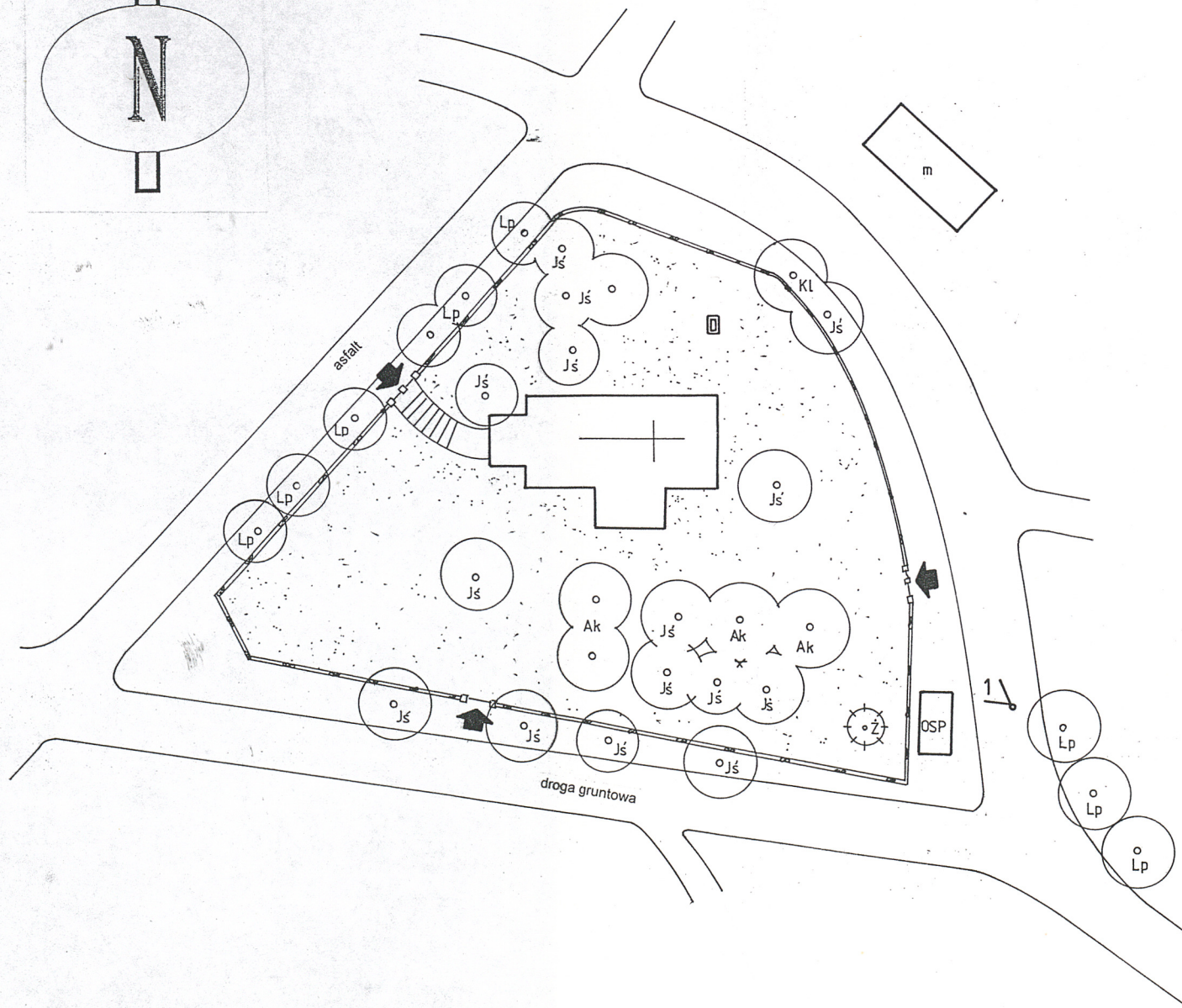
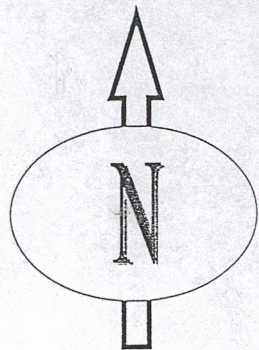


Województwo ZACHODNIOPOMORSKIE		KARTA CMENTARZA		NR 23480	WKŁADKA 	Egz. 2
A	1. Miejscowość GODKÓW	6. Nazwa cmentarza (ew. nazwa dawna) <i>cmentarz ewangelicki przykościelny / kościół pw. Św. Maksymiliana Marii Kolbe</i>		B	13. Najstarszy istniejący nagrobek (data) <i>brak danych</i>	
	2 a) Gmina - dzielnica CHOJNA	7. Cmentarz dawny <input checked="" type="checkbox"/> <i>tak</i>			14. Istniejąca dokumentacja cmentarza i miejsce jej przechowywania <i>Karty Cmentarzy B. Szerniewicz 1986 A. Rudnicki 1990 w zasobach WOSZ Szczecin</i>	
	2 b) Powiat GRYFINO	Cmentarz nowy (po 1945 r.) <input type="checkbox"/>			15. Groby o znaczeniu historycznym lub osób szczególnie zasłużonych <i>brak danych</i>	
3. Adres cmentarza <i>Godków</i>		8. Data założenia <i>2 poł. XIII w.</i>		Plan aktualny <i>mapa ewidencyjna 1:2000</i>		
4. Poprzednie nazwy miejscowości <i>Jädickendorf</i>		9. Przynależność wyznaniowa obecna - <input type="checkbox"/> dawna - <i>ewangelicka</i>		Plan dawny <i>brak</i>		
5. (Nie) czynny ew. podstawa zamknięcia <i>nieczynny</i>		10. Powierzchnia w ha: ogólna - <input type="text" value="0,35"/> wolna - <input type="text" value="—"/>		Inne materiały archiwalne <i>mapa topograficzna (Messtischblatt) 1:25000, ark. 3050 z 1919 r.</i>		
11. Położenie cmentarza <i>w centrum wsi przy kościele parafialnym. Teren równy, otoczenie zabudowane.</i>				16. Bibliografia <i>brak</i>		
12. Uwagi ter. org. Adm. Państwowej <i>właściciel: Parafia Rzymskokatolicka pw. Św. Maksymiliana Marii Kolbe w Godkowie mapa 2, dz. 83, Bi, </i>				17. Uwagi użytkownika <i>Kościół parafialny pw. Św. Maksymiliana Marii Kolbe z 2 poł. XIII w., przebud. XVIII-XIX w., wieża z XIX w. A-956 18.07.2017</i>		

ELEMENTY CMENTARZA		Czy istnieją	ILOŚĆ				23. Charakter rozplanowania cmentarza <i>regularny</i>
			Do XVII w.	1 poł. XIX w.	2 poł. XIX w.	1 poł. XX w. (do 1945 r.)	
Mur ogrodzeniowy		<i>tak</i>	220 mb				24. Czytelność układu cmentarza: - całości <i>granice pierwotnego układu przestrzennego</i> - kwater <i>zatarta</i> - nagrobków i mogił <i>zatarta</i>
Brama (-y)		<i>tak</i>	3				
Kościół		<i>tak</i>	1				
Kaplica (-e)		<i>nie</i>					
Nagrobki:	wolno stojące	<i>nie</i>					25. Ogólny stan zachowania cmentarza (nagrobków i drzewostanu) <i>nagrobki usunięte, drzewostan w 60%</i>
	przyściennie	<i>nie</i>					
	plyty	<i>nie</i>					
Mogiły		<i>tak</i>			1		26. Istniejące zagrożenia <i>brak zagrożeń</i>
Inne elementy		<i>nie</i>					
19. Które obiekty wpisane są do rejestru zabytków			<i>kościół rej. 274 i A-956</i> <i>dec. KL. V-0/115/56 z 27.08.1956</i>				27. Wnioski w zakresie prac: - porządkowych <i>bieżąca pielęgnacja</i> - remontowych <i>nie przewiduje się</i> - konserwatorskich <i>j.w.</i>
<i>Cmentarz nr rej. A-956 z 18.07.2017</i>							
20. STARODRZEW	Ilość	Ø pnia w cm	Stan zdrowotny		28. Wnioski w zakresie niezbędnej dokumentacji: - poszczególnych nagrobków <i>nie</i> - ewidencji całości cmentarza <i>nie</i> - studium historycznego <i>nie</i> - ewentualnie dokum. projektowej <i>nie</i>		
lipa							
kasztanowiec							
jesion	11	50	<i>dobry</i>				
tuja (żywotnik)	1	30	<i>dobry</i>				
akacja	4	55	<i>dobry</i>				
21. Czy na terenie cmentarza znajdują się zarejestrowane pomniki ew. aleje			<i>nie</i>				
22. Ogólny stan zachowania zieleni na cmentarzu			<i>luźny drzewostan i murawa</i>				29. Inne uwagi służb konserwatorskich <i>ochrona otoczenia zabytkowego kościoła</i>
			30. Wypełnił <i>inż. Henryk Grecki</i> Data 30.08.1999 r.				



CMENTARZ PRZYKOŚCIELNY

G O D K Ó W

GM. CHOJNA

WOJ. ZACHODNIOPOMORSKIE

1 : 500

0 5 10 15 20 25 30

OZNACZENIA



MUR KAMIENNY



DAWNE I AKTUALNE WEJŚCIE



STANOWISKO I KIERUNEK WYKONYWANIA ZDJĘĆ FOTO



OBRAMOWANA MOGIŁA ZIEMNA




REMIZA STRAŻY POŻARNEJ



DRZEWO LIŚCIASTE



DRZEWO IGLASTE



MURAWA

Ak

AKACJA

Js

JESION

Kl

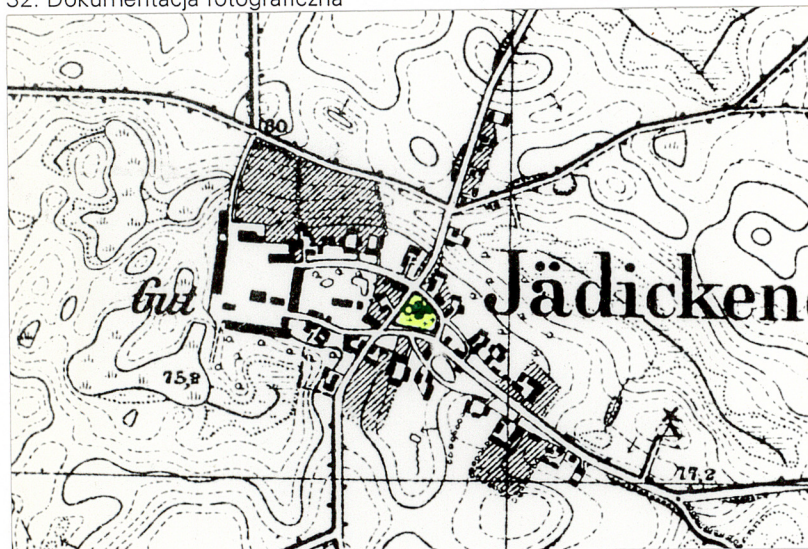
KLON

Lp

LIPA

Z

ŻYWOTNIK



Godków, gm. Chojna

Cmentarz przykościelny na mapie topograficznej z 1919 r.

1. Kościół i brama główna.

Fot. Ryszard Patorski, VII.1999 r.

