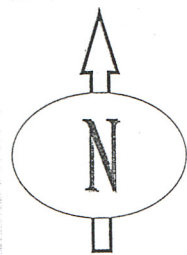


Województwo <b>ZACHODNIOPOMORSKIE</b>		<b>KARTA CMENTARZA</b>		NR <b>23239</b> WKŁADKA <b>Z</b> Egz. 2		
<b>A</b> 1. Miejscowość  <b>DOLSKO</b>	6. Nazwa cmentarza (ew. nazwa dawna) <i>cmentarz ewangelicki przykościelny / kościół pw. Św. Elżbiety</i>		<b>B</b> 13. Najstarszy istniejący nagrobek (data)  <i>brak danych</i>	15. Groby o znaczeniu historycznym lub osób szczególnie zasłużonych  <i>brak danych</i>		
2 a) Gmina - dzielnica  <b>MORYŃ</b>	7. Cmentarz dawny <input checked="" type="checkbox"/> <i>tak</i>  Cmentarz nowy (po 1945 r.) <input type="checkbox"/>		14. Istniejąca dokumentacja cmentarza i miejsce jej przechowywania  <i>Karta Cmentarza B. Szerniewicz 1986 w zasobach WOSOZ Szczecin</i>			
2 b) Powiat  <b>GRYFINO</b>	8. Data założenia  <i>XIII w.</i>		Plan aktualny <i>mapa ewidencyjna 1:5000</i>			
3. Adres cmentarza <i>Dolsko</i>	9. Przynależność wyznaniowa  obecna - <input type="checkbox"/> dawna - <i>ewangelicka</i>		Plan dawny <i>brak</i>			
4. Poprzednie nazwy miejscowości  <i>Dółzig</i>	10. Powierzchnia w ha: ogólna - <input type="text" value="0,24"/> wolna - <input type="text"/>		Inne materiały archiwalne <i>mapa topograficzna (Messtischblatt) 1:25000, ark. 3052 z 1919 r.</i>			
5. (Nie) czynny ew. podstawa zamknięcia  <i>nieczynny</i>	11. Położenie cmentarza  <i>w środkowej części wsi, przy kościele filialnym. Teren równy, otoczenie: zabudowania, pole, ogród.</i>		16. Bibliografia  <i>brak</i>			
12. Uwagi ter. org. Adm. Państwowej <i>właściciel: Parafia Rzymskokatolicka pw. Ducha Świętego w Moryniu</i>  <i>mapa 1, dz. 132, Bz, [redacted]</i>		17. Uwagi użytkownika  <i>Kościół filialny pw. Św. Elżbiety Wd., zbudowany w XIII w., przebud. w XV w. Jest to jeden z najstarszych starogotyckich budowli z kamienia polnego, ułożonych w szachownicę. Ołtarz z kościoła znajduje się w berlińskim muzeum. Dzwon z 1770 r.</i>				



C ELEMENTY CMENTARZA		Czy istnieją	ILOŚĆ				
			Do XVII w.	1 poł. XIX w.	2 poł. XIX w.	1 poł. XX w. (do 1945 r.)	2 poł. XX w.
Mur ogrodzeniowy		<i>tak</i>		<b>100 mb</b>			
Brama (-y)		<i>tak</i>		<b>1</b>			
Kościół		<i>tak</i>	<b>1</b>				
Kaplica (-e)		<i>nie</i>					
Nagrobki:	wolno stojące	<i>nie</i>					
	przyścienne	<i>nie</i>					
	plyty	<i>nie</i>					
Mogiły		<i>tak</i>				<b>1</b>	
Inne elementy <i>bud. gospodarczy</i>		<i>tak</i>				<b>1</b>	
19. Które obiekty wpisane są do rejestru zabytków			<i>kościół rej. 116 dec. KL. V-0/111/56 z 03.07.1956</i>				
20.	STARODRZEW	Ilość	Ø pnia w cm	Stan zdrowotny			
	lipa	<b>10</b>	<b>55</b>	<i>dobry</i>			
	kasztanowiec						
	jesion	<b>1</b>	<b>50</b>	<i>dobry</i>			
	tuja (żywotnik)	<b>1</b>	<b>30</b>	<i>dobry</i>			
21. Czy na terenie cmentarza znajdują się zarejestrowane pomniki ew. aleje			<i>nie</i>				
22. Ogólny stan zachowania zieleni na cmentarzu			<i>lipy w rzędzie przy murze, murawa</i>				
23. Charakter rozplanowania cmentarza			<i>regularny</i>				
24. Czytelność układu cmentarza:			- całości <i>granice pierwotnego układu przestrzennego</i> - kwater <i>zatarta</i> - nagrobków i mogił <i>zatarta</i>				
25. Ogólny stan zachowania cmentarza (nagrobków i drzewostanu)			<i>brak nagrobków, drzewostan w 50%</i>				
26. Istniejące zagrożenia			<i>brak zagrożeń</i>				
27. Wnioski w zakresie prac:			- porządkowych <i>nie przewiduje się</i> - remontowych <i>j.w.</i> - konserwatorskich <i>j.w.</i>				
28. Wnioski w zakresie niezbędnej dokumentacji:			- poszczególnych nagrobków <i>nie</i> - ewidencji całości cmentarza <i>nie</i> - studium historycznego <i>nie</i> - ewentualnie dokum. projektowej <i>nie</i>				
29. Inne uwagi służb konserwatorskich			<i>ochrona otoczenia zabytkowego kościoła</i>			30. Wypełnił <i>inż. Henryk Grecki</i> Data <b>30.08.1999 r.</b>	



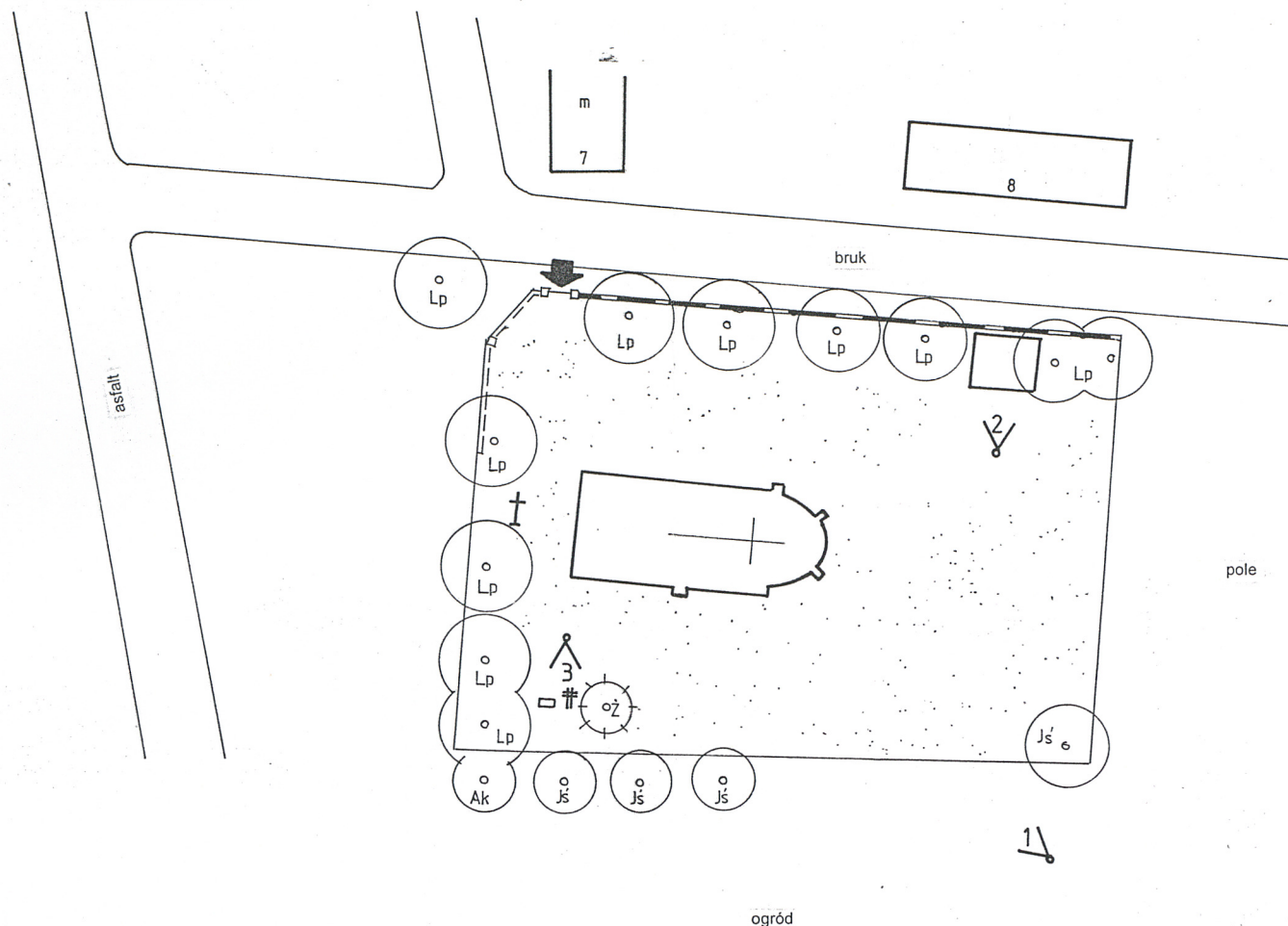

CMENTARZ PRZYKOŚCIELNY

D O L S K O

GM. MORYŃ

WOJ. ZACHODNIOPOMORSKIE

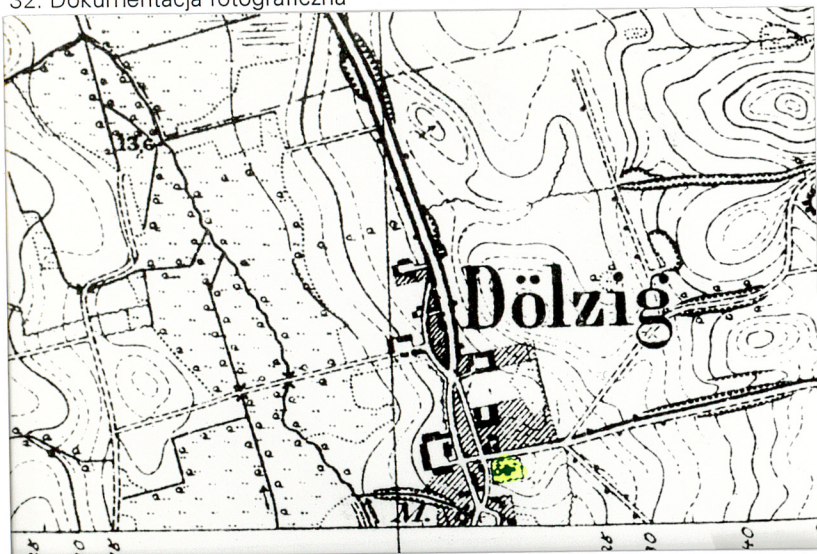
1 : 500



OZNACZENIA

	FUNDAMENTY MURU KAMIENNEGO
	MUR Ceglany
	DAWNE I AKTUALNE WEJŚCIE
	STANOWISKO I KIERUNEK WYKONYWANIA ZDJĘĆ FOTO
	KRZYŻ DREWNIANY
	MOGIŁA Z KRZYŻEM KAMIENNYM
	DRZEWO LIŚCIASTE
	ŻYWOTNIK
	TRAWA
Ak	AKACJA
Jś	JESION
Lp	LIPA





**Dolsko, gm. Moryń**

**Cmentarz przykościelny na mapie topograficznej z 1919 r.**

1. Kościół.
2. Budynek gospodarczy, dawniej kostnica.
3. Obudowana mogiła ziemna z kamiennym krzyżem.

*Fot. Ryszard Patorski, VII.1999 r.*



