

Województwo

SZCZECIN

Zachodnio
Pomorskie

KARTA CMENTARZA

NR

23237

N

A 1. Miejscowość DOBROPOLE	6. Nazwa cmentarza (ew. nazwa dawna, MOGIŁA ŻOŁNIERZY WOJSK RADZIECKICH (stacjonujących po 1945 r. we wsi)	B 13. Najstarszy istniejący nagrobek (data) nie istnieje (zniszczony w 1792-73)	15. Groby o znaczeniu historycznym lub osób szczególnie zasłużonych wg relacji świadków - a) Pan [REDAKTOWANE] lat 70, zam. od 1946 r. [REDAKTOWANE]
2. Gmina TRZCIŃSKO ZDRÓJ pow. GRYFIŃSKI	7. Cmentarz dawny <input type="checkbox"/> nie Cmentarz nowy (po 1945 r.) <input type="checkbox"/> tak	14. Istniejąca dokumentacja cmentarza i miejsce jej przechowywania nie ma pozostały jedynie relacje miejscowej ludności, która zamieszkiwała we wsi od 1945 roku (osadnicy wojsk.) Plan aktualny nie ma	b) Pani [REDAKTOWANE] 1.1.65 (żona [REDAKTOWANE]) "..... w mogile pochowano
3. Adres cmentarza DOBROPOLE, gm. Trzcińsko Zdr. park pałacowy; polana parkowa przy pałacu	8. Data założenia pocz. 1947 roku (lub przełom 1946/1947)	Plan dawny nie ma	dwóch żołnierzy wojsk ra- dzieckich z jedn. stacjo- nującej we wsi Dobropole (prawdopodobnie wojska ochraniające pobliskie lotnisko)... Jeden z żoł- nierzy zginął tragicznie w gorzelnii (utonął w zb. z zacierem (?)) a drugi został zabity w wyniku porachunków z miejscową ludnością (sprawa o ko- biety ?) na jednej z za- baw wiejskich.....
4. Poprzednie nazwy miejscowości do roku 1945 DABERPHULL	9. Przynależność wyznaniowa: obecna - ??? dawna - ???	Inne materiały archiwalne wg relacji świadków; były za- pisy w aktach PGR o obowią- zku "pilnowania" (??) mogiły, akta zaginęły w 1970-72 r.	...ciała żołnierzy NIE BYŁY ekshumowane...
5. (Nie) czynny ew. podstawa zamknięcia	10. Powierzchnia w ha: ogólna - ca 0,001 wolna - ca 0,001		...grobem opiekowały się przez pewien czas dzieci ze szkoły podstawowej...
11. Położenie cmentarza w: centrum wsi, W PARKU PAŁACOWYM, na wschodnim skraju polany przy pałacu, ca 80 m na wschód od budynku pałacowego, ca 20 m na płd. od drzewa - Buk odm. czerwonołistnej	16. Bibliografia ---		
12. Uwagi Ter. Org. Adm. Państwowej - w aktach UMiG Trzcińsko Zdr. NIE MA ŻADNYCH adnotacji o lokalizacji mogiły w parku pałacowym, - mogiła NIE ZOSTAŁA WYMIENIONA w wykazie grobów przewi- dzianych do ekshumacji ani w wykazie grobów proponowanych do objęcia opieką	17. Uwagi użytkownika wg relacji świadków - mogiła była ufor- mowana z ziemi, obłożona cegłą i oznakowana słupkiem z gwiazdą (lub czymś czerwonym... z blachy...) po 1972 roku mogiłę zniwelowano - rozjechano ciągnikami..... po odejściu wojsk radz. z Polski		

C 18. ELEMENTY CMMENTARZA		Czy istnieją	I L O S C				
			Do XVIII w.	1 poł. XIX w.	2 poł. XIX w.	1 poł. XX w. (do 1945 r.)	2 poł. XX w.
Mur ogrodzeniowy		nie					
Brama I-yl		nie					
Kościół		nie					
Kaplica I-el		nie					
Nagrobki:	wolnostojące	nie					
	przyścienne	nie					
	płyty	nie					
Mogiły		tak					1
Inne elementy		---					

19. Które obiekty wpisane są do rejestru zabytków

Do rejestru zabytków wpisany całe założenie - park pałacowy wraz z pałacem

20. STARODRZEW	Ilość	Ø pnia w cm	Stan zdrowotny
lipa	-		
kasztanowiec	-		
jesion	-		
tuja (żywotnik)	-		
krzew śnieguliczki	ca 10 m ²		krzewy bez pielęgnacji od około 1972 roku

21. Czy na terenie cmentarza znajdują się zarejestrowane pomniki przyrody ew. aleje w parku występują pomnikowe drzewa wyszczególnione w stosownej dokumentacji ewidencyjnej parku pałacowego

22. Ogólny stan zachowania zieleni na cmentarzu

Zieleń parkowa wymaga pilnych zabiegów pielęgnacyjnych, leczenia oraz cięć posuszu oraz posuszu w koronach drzew.

23. Charakter rozplanowania cmentarza
Mogiła usytuowana na wschodnim skraju polany parkowej; przy niewysokiej skarpie; ukierunkowana Północ-południe.

24. Czytelność układu cmentarza:

- całość słabo czytelny
- kwater nie ma kwater
- nagrobki i mogiły bardzo nieczytelne

25. Ogólny stan zachowania cmentarza (nagrobków i drzewostanu) mogiła zniwelowana; pozostał gruz ceglany i kilka kamieni polnych którymi niegdyś obłożono mogiłę

26. Istniejące zagrożenia całkowita zniwelacja; całkowita utrata czytelności mogiły oraz miejsca jej usytuowania.

27. Wnioski w zakresie prac:

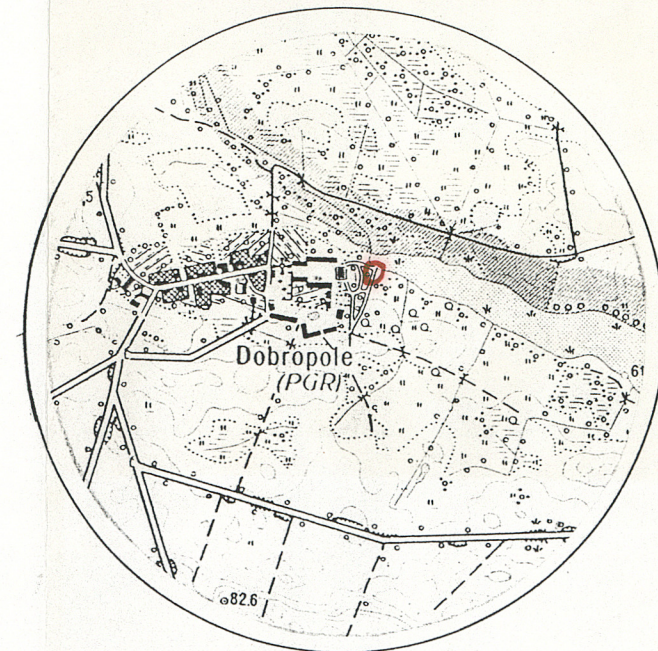
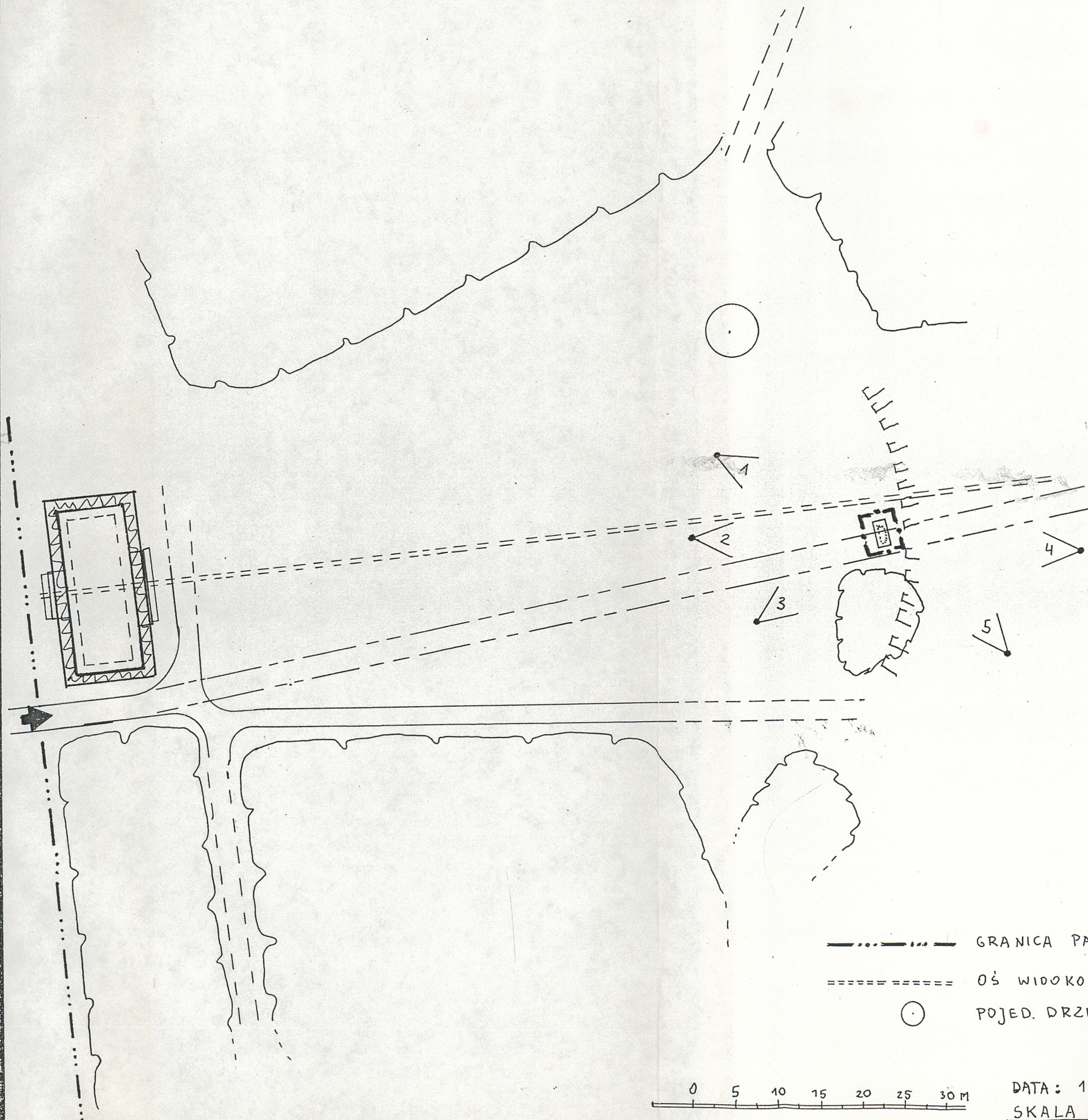
- porządkowych uporządkowanie otoczenia; oznakowanie mogiły ewent. ekshumacja na cmentarz
- remontowych komunalny w Trzebińsku Zdr.
- konserwatorskich

28. Wnioski w zakresie niezbędnej dokumentacji:


- poszczególnych nagrobków
- ewidencji całości cmentarza ----
- studium historycznego
- ewentualnie dokum. projektowej

29. Inne uwagi służb konserwatorskich
Przy sprzedaży parku i pa-
lacu NIE WNIESIONO stosow -
nego zapisu o mogile w parku.

30. Wypełnił:
mgr R. Kowalczyk
Data:
10.10.1994 r.



ORIENTACJA W SKALI
1:25.000



ZAŁOŻENIE PRZESTRZENNE

**CMENTARZ -
- MOGIŁA ŻBIOROWA**
SZKIC SYTUACYJNY

DOBROPOLE

gm. TRZCINSKO ZDRÓJ
OZNACZENIA:

- GRANICA CMENTARZA (?)
- ← WEJŚCIE DO PARKU
- 3 STANOWISKO WYKON. ZDJĘCIA
- RUINY BUDYNKU PAŁACOWEGO
- GYZTELNE ODCINKI ALEJEK
- - - - - NIECZYTELNE ODC. ALEJEK
- ALEJKA „SKRÓTOWA”
- MOGIŁA /ZNIWELOWANA/
- SKARPA
- KRZEWY
- STARODRZEW PARKOWY

--- GRANICA PARKU
===== OŚ WIDOKOWA PARKU
○ POJED. DRZEWO

0 5 10 15 20 25 30 M

DATA: 10.10.1994
SKALA 1:500



DOBROPOLE.

gm.Trzcińsko Zdrój.

Kopia szkicu parku pałacowego.

Lokalizacja mogiły zbiorowej
żołnierzy radzieckich w parku;
na wschodnim skraju pałany.

Skala 1:1.250.

Ze zbiorów archiwalnych Woje-
wódzkiego Konserwatora Zabytków
w szczecinie.

○ - mogiła /zniwelowana/.

Skala 1:1250

PLAN SYTUACYJNY PARKU
w DOBROPOLU

MOGIŁA ZBIOROWA, ŻOŁNIERSKA

OPIS ZDJĘĆ.

1. Zniwelowana mogiła zbiorowa.
Widok w kier. płd.-wschodnim.
Na zdj. Pan K. Szumiło, lat 70
z synem (relacja świadków).
2. Zniwelowana mogiła w parku,
na polanie parkowej.
Widok w kier. wschodnim.
3. Zniwelowana mogiła w parku.
Widoczne ślady alejki, którą
utworzoną przez polanę par-
kową - "skrót".
Drożka biegnie przez środek
mogiły żołnierskiej.
4. Zniwelowana mogiła żołniers-
ka w parku.
Widok w kierunku zachodnim.
W głębi widoczne ruiny pała-
cu. Na pierwszym planie ślady
nowej "skrótowej" alejki.
5. Zniwelowana mogiła żołnierska
w parku.
Widok w kier. płn.-zachodnim.
Widoczne resztki roślin oz-
dobnych, które niegdyś rosły
wokół mogiły oraz resztki
niskiego żywopłotu (?) ligus-
trowego przy mogile.

