

Województwo

SZCZECIŃSKIE

Zachodnio
Pomorskie

KARTA CMENTARZA

NR

23060

Z














A	1. Miejscowość STRZELEWO	6. Nazwa cmentarza (ew. nazwa dawna) <i>ewangelicki</i> cmentarz (wyznaniowy) Urząd Wojewódzki w Szczecinie Urząd d/s Wyznań	B	13. Najstarszy istniejący nagrobek (data) 1877 r.	15. Groby o znaczeniu historycznym lub osób szczególnie zasłużonych brak
	2. Gmina NOWOGARD <i>pow. GOLEŃOWSKI</i>	7. Cmentarz dawny <input type="checkbox"/> tak Cmentarz nowy (po 1945 r.) <input type="checkbox"/> nie		14. Istniejąca dokumentacja cmentarza i miejsce jej przechowywania geodezyjna mapa sytuacyjna w Urzędzie Miasta i Gminy Nowogard	
	3. Adres cmentarza Strzelewo	8. Data założenia II poł. XIX w.		Plan aktualny brak	
	4. Poprzednie nazwy miejscowości Strelowhagen	9. Przynależność wyznaniowa: obecna - nie dotyczy dawna - ewangelicka		Plan dawny brak	
	5. (Nie) czynny - ew. podstawa zamknięcia	10. Powierzchnia w ha: ogólna - <input type="text"/> 0,19 wolna - <input type="text"/> brak		Inne materiały archiwalne nie ma	
	11. Położenie cmentarza <i>R</i> w centrum wsi, na terenie płaskim, po północnej stronie kościoła.			16. Bibliografia nie ma	
	12. Uwagi Ter. Org. Adm. Państwowej nie ma			17. Uwagi użytkownika nie ma	

C 18. ELEMENTY CMENTARZA		Czy istnieją	I L O Ś Ć				
			Do XVIII w.	1 poł. XIX w.	2 poł. XIX w.	1 poł. XX w. (do 1945 r.)	2 poł. XX w.
Mur ogrodzeniowy		tak			1		
Brama I-yl		nie					
Kościół		tak		1			
Kaplica I-el		nie					
Nagrobki:	wolnostojące	tak			85	10	
	przyścienne	nie					
	płyty	nie					
Mogiły		nie					
Inne elementy							
19. Które obiekty wpisane są do rejestru zabytków nie ma							
20.	STARODRZEW	Ilość	Ø pnia w cm	Stan zdrowotny			
	lipa						
	kasztanowiec						
	jesion	2	30-40	dobry			
	tuja (żywotnik)						
	dąb	16	50-80	dobry			
	daglezcja	2	30-50	dobry			
21. Czy na terenie cmentarza znajdują się zarejestrowane pomniki przyrody ew. aleje nie ma							
22. Ogólny stan zachowania zieleni na cmentarzu mocno zaniedbana, i zdziczała.							
23. Charakter rozplanowania cmentarza układ nieregularny, po północnej i wschodniej stronie kościoła, pierwotnie asymetryczny,							
24. Czytelność układu cmentarza: - całość zadowalająca - kwater niedostateczna - nagrobków i mogił częściowo nieczytelne,							
25. Ogólny stan zachowania cmentarza (nagrobków i drzewostanu) zaniedbana zieleni i nagrobki,							
26. Istniejące zagrożenia brak ogrodzenia i bramy, zdziczała roślinność, zdemontowane nagrobki,							
27. Wnioski w zakresie prac: konserwacja zieleni na bieżąco, doprowadzenie do pierwotnego stanu, - remontowych konserwacja i ustawienie rozbitych nagrobków, - konserwatorskich uznanie cmentarza za zabytek i wciągnięcie do rejestru.							
28. Wnioski w zakresie niezbędnej dokumentacji: - poszczególnych nagrobków nie dotyczy - ewidencji całości cmentarza tak - studium historycznego do ustalenia - ewentualnie dokum. projektowej tak							
29. Inne uwagi służb konserwatorskich						30. Wypełnił: mgr Stanisław Data: Horoszkowice 10.VII.1984 r.	

STRZELEWO



LEGENDA:

-  - KOŚCIÓŁ
-  - MIEJSCA STARYCH NAGROBKÓW
-  - MUREK Z KAMIEŃ
-  - MUREK Z CEGŁY
-  - PŁOT DREWNIANY
-  - SIATKA
-  - BRAK OGRODZENIA
-  - ŚCIEŻKA
-  - ZŁOMOWISKO KRZYŻY I OGRODZEŃ
-  - SCHODKI WEJŚCIOWE
-  - ZABUDOWANIA
-  - DĄB
-  - DAGLEZJA

NOWOGARD —→

ŚCIEŻKA

SKALA 1:500

