

Województwo

SZCZECIN

Zachodnio
Pomorskie

KARTA CMENTARZA


NR

23236

N

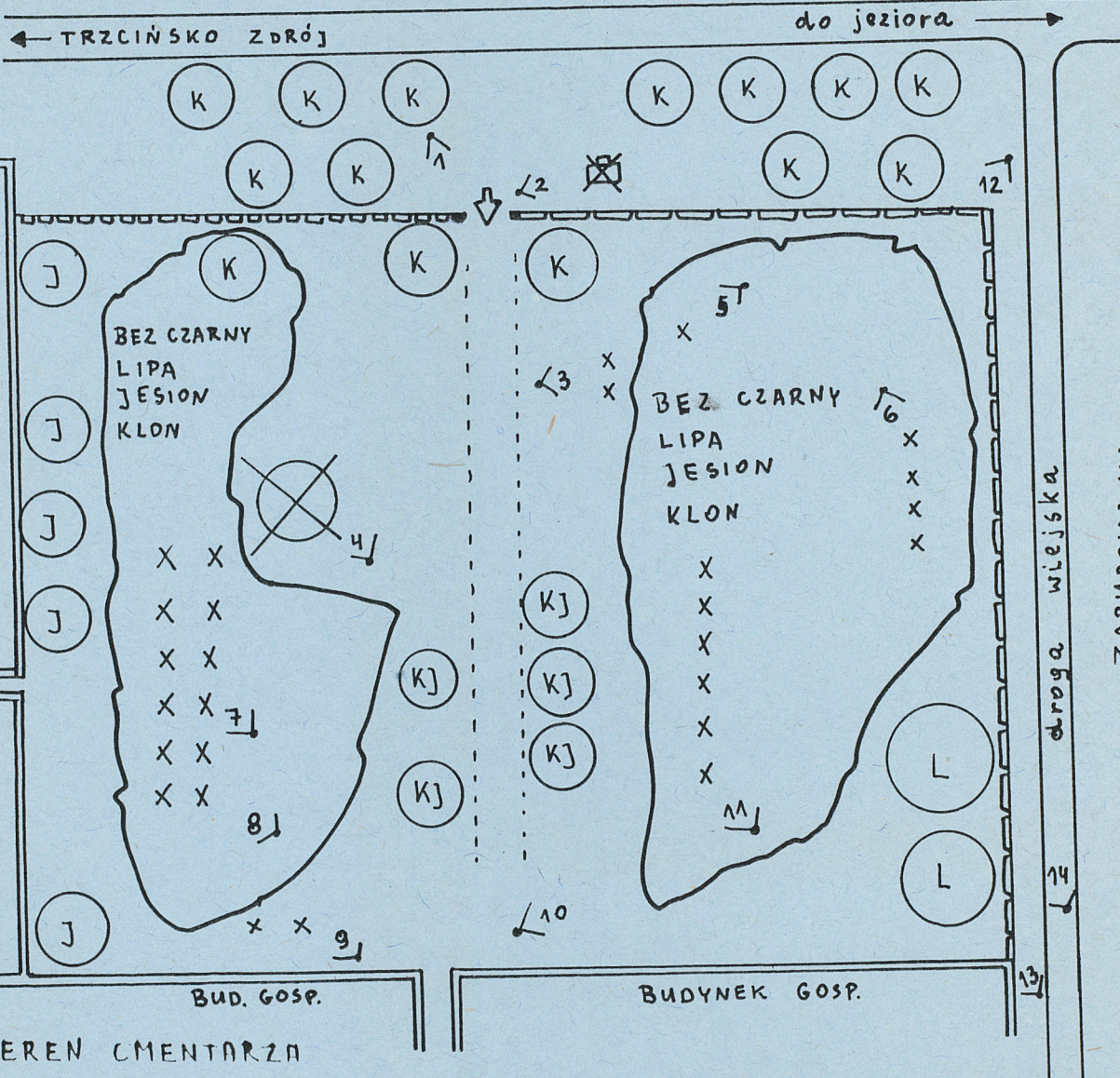
A 1. Miejscowość DOBROPOL E	6. Nazwa cmentarza (ew. nazwa dawna) /	B 13. Najstarszy istniejący nagrobek (data) 1822	15. Groby o znaczeniu historycznym lub osób szczególnie zasłużonych nie ma
2. Gmina TRZCIŃSKO ZDRÓJ pow. GRYFIŃSKI	7. Cmentarz dawny <input checked="" type="checkbox"/> tak Cmentarz nowy (po 1945 r.) <input checked="" type="checkbox"/> nie	14. Istniejąca dokumentacja cmentarza i miejsce jej przechowywania Urząd Miasta i Gminy Trzcińsko Zdrój	
3. Adres cmentarza Dobropole gm. Trzcińsko Zdrój	8. Data założenia około II połowy XVIII w.	Plan aktualny nie ma	
4. Poprzednie nazwy miejscowości do roku 1945: DOBBERP H U L	9. Przynależność wyznaniowa: obecna - dawna - ewangelicki /?/	Plan dawny mapa 1:25.000 plan 1:2500 plan 1:1250	
5. (Nie) czynny ew. podstawa zamknięcia	10. Powierzchnia w ha: ogólna - <input type="text" value="ca o.22"/> wolna - <input type="text" value="ca o.20"/>	Inne materiały archiwalne	
11. Położenie cmentarza w centrum wsi, ca. 40 m na. pld od budynku kościelnego		16. Bibliografia 1. Ekspertyza ogólna dendrologiczno-techniczna parku pałacowego we wsi Dobropole, gm. Trzcińsko Zdrój, 1975	
12. Uwagi Ter. Org. Adm. Państwowej		17. Uwagi użytkownika do roku 1946 przy wejściu od str. pkm. stał obelisk z wykazem poległych ze wsi Dobropole w latach 1914-18	











18. ELEMENTY CMENTARZA		Czy istnieją	I L O S C				
			Do XVIII w.	1 poł. XIX w.	2 poł. XIX w.	1 poł. XX w. (do 1945 r.)	2 poł. XX w.
Mur ogrodzeniowy	kam., cegła	tak	+			+	
Brama I-yl		tak	+				
Kościół		nie					
Kaplica I-el		nie					
Nagrobki:	woinostojące	tak		ca. 8	ca. 12	ca. 10	
	przyścienne	nie					
	plyty	nie					
Mogiliy		tak				ca. 4/?/	
Inne elementy		--					
19. Które obiekty wpisane są do rejestru zabytków nie ma							
20.	STARODRZEW	Ilość	Ø pnia w cm	Stan zdrowotny			
	lipa	2	66-70	dobry			
	kasztanowiec	10	58-80	dobry			
	jesion	5	60-80	dobry			
	tuja (żywotnik)						
	klon jesionolistny	8	44-48	dobry			
21. Czy na terenie cmentarza znajdują się zarejestrowane pomniki przyrody ew. aleje nie ma							
22. Ogólny stan zachowania zieleni na cmentarzu dobry; teren zarasta.							
23. Charakter rozplanowania cmentarza prostokątny z centralną, częściowo zaddrzewioną alejką w kier. pñ.-pñd.							
24. Czytelność układu cmentarza: - całość czytelny - kwater. słabo czytelny - nagrobków i mogil słabo czytelny							
25. Ogólny stan zachowania cmentarza (nagrobków i drzewostanu) teren silnie zarośnięty, nagrobki zdewastowane; część nagrobków usunięto							
26. Istniejące zagrożenia postępująca dewastacja nagrobków, zarastanie terenu, rozkopywanie grobów							
27. Wnioski w zakresie prac: - porządkowych - remontowych nagrobki po weryfikacji - konserwatorskich przekazać do lapidarium							
28. Wnioski w zakresie niezbędnej dokumentacji: - poszczególnych nagrobków - ewidencji całości cmentarza ---- - studium historycznego. - ewentualnie dokum. projektów							
29. Inne uwagi służb konserwatorskich							30. Wypełnił: Rudnicki B. Data: 1990r.

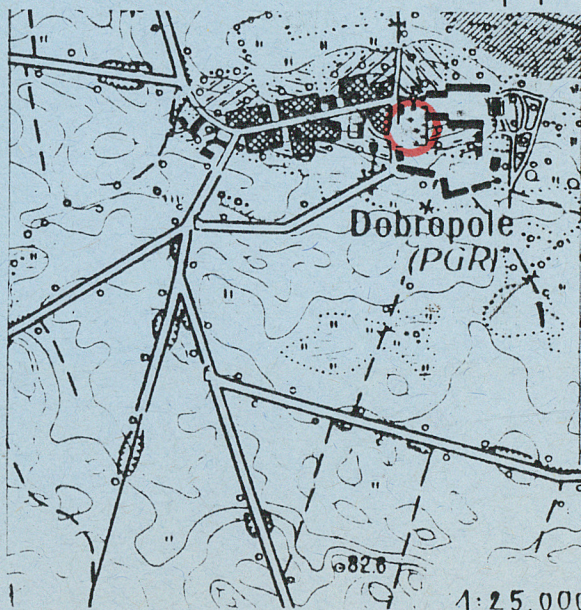


DOBROPOLE gm. TRZCIŃSKO ZDRÓJ

KOŚCIÓŁ



-  TEREN CMENTARZA
-  WEJŚCIE
-  STANOWISKO WYKONANIA ZDJĘCIA
-  MUR KAMIENNY
-  MUR CEGLANY
-  STARODRZEW: K-KASZTANOWIEC, L-LIPA
-  J-JESION, KJ-KLON JESIONOLISTNY
-  KRZEWY
-  ZNISZCZONE NAGROBK1
-  ZNISZCZONY OBELISK



1:25.000



1



2



3



4



5



6



7



8



9



10



11



12



13



14