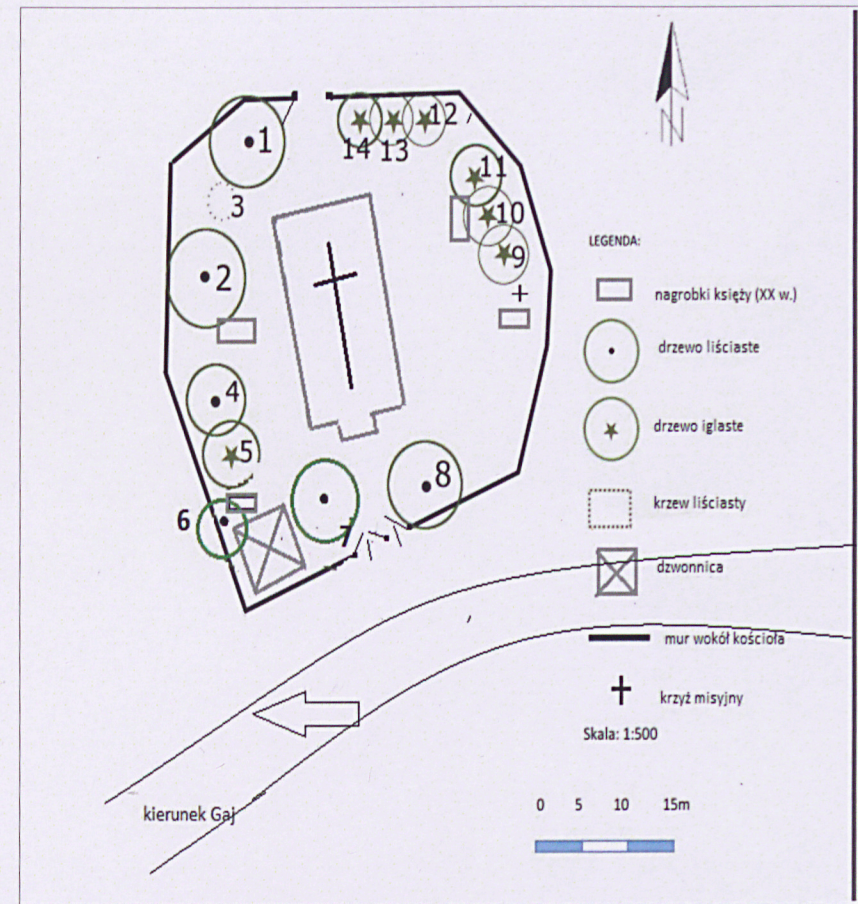
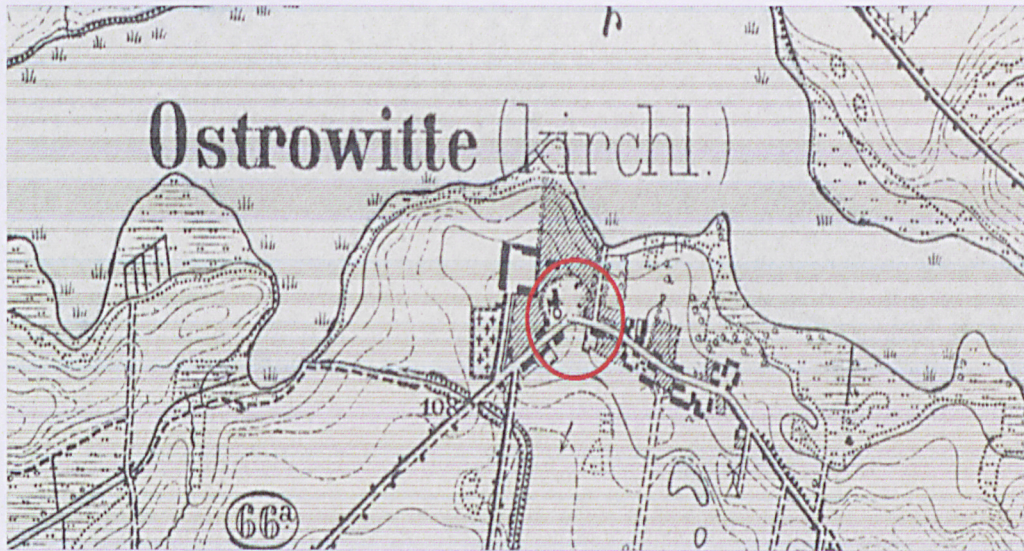


25305

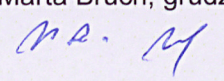
1. Miejscowość OSTROWITE PRYMASOWSKIE		NARODOWY INSTYTUT DZIEDZICTWA KARTA CMENTARZA		Nr				
2. Przynależność administracyjna Województwo : wielkopolskie powiat: gnieźnieński gmina: Witkowo		7. Nazwa /ew. nazwa dawna/ cmentarz rzymskokatolicki przy kościele św. Marcina		14. Najstarszy istniejący nagrobek /data/ ks. Szymon Kruszka zm. 1910				
3. Adres Miejscowość: Ostrowite Prymasowskie 22 Obręb geodezyjny nr 0019 dz. ewid nr 14/2 <i>opis okolicy</i>		8. Cmentarz <table><tr><td>dawny:</td><td rowspan="2">TAK</td></tr><tr><td>nowy: /po 1945/</td></tr></table>		dawny:	TAK	nowy: /po 1945/	15. Groby o znaczeniu historycznym lub osób szczególnie zasłużonych brak	
dawny:	TAK							
nowy: /po 1945/								
4. Współrzędne geograficzne N: 52°30'59.99" E:17°52'11.3"		9. Czas powstania XVI w.		16. Istniejąca dokumentacja i miejsce jej przechowywania Plan aktualny – w karcie Plan dawny				
5. Poprzednie nazwy miejscowości Ostrowite Kościelne, Ostrowite Kapitulne, Ostrowite - primassowskie		10. Przynależność wyznaniowa <table><tr><td>obecna:</td><td>—</td></tr><tr><td>dawna:</td><td>rzymskokatolicki</td></tr></table>			obecna:	—	dawna:	rzymskokatolicki
obecna:	—							
dawna:	rzymskokatolicki							
6. Nieczynny ew. podstawa zamknięcia		11. Powierzchnia w ha ogólna: 0,17 ha wolna:						
12. Położenie cmentarza Cmentarz położony na terenie dz. ewid. nr 14/2, na której także plebania i kościół. W północnej części wsi, nad południowym brzegiem Jeziora Ostrowskiego. Kościół położony w centralnej części cmentarza, na północ od cmentarza plebania. Od południa graniczy z drogą wiejską, od wschodu położony parkin przykościelny, a od zachodu boisko.		17. Inne materiały archiwalne						
13. Uwagi użytkownika		18. Bibliografia Słownik geograficzny Królestwa Polskiego i innych krajów, pod red. Sulimierski F., Chlebowski B, Walewski W., T. VII, Warszawa 1885, s. 721-722						

19. Szkic cmentarza /plan/, orientacja Ryc. 1 Cmentarz na mapie Messtischblatt, Ryc. 2 Plan orientacyjny (Mapa topograficzna, źródło Geoportal 2 <http://mapy.geoportal.gov.pl>, Ryc. 3 plan orientacyjny.





1.

21. Elementy Cmentarza		Czy istnieją	Ilość					26. Charakter rozplanowania cmentarza	
			Do XVIII w.	1 poł. XIX w.	2 poł. XIX w.	1 poł. XX w. (do 1945r.)	2 poł. XX w.	XXI w. (data)	
Ogrodzenie		TAK			ogrodzenie				czytelna
Brama/-y/		TAK			brama				
Kościół cmentarny		NIE							
Kaplica/-e/ mauzoleum		NIE							
Nagrobki	wolnostojące	TAK				1			
	przyściennie	NIE							
	płyty	TAK				3			
Mogiły		NIE							27. Czytelność układu cmentarza
Inne elementy		TAK		dzwonnica	kościół parafialny		krzyż misyjny		
22. Formy ochrony nr rej. 312/Wlkp/A z 9 .05.2006 r									28. Ogólny stan zachowania cmentarza /nagrobków/
23. Starodrzew									- zachowany starodrzew, liczne współczesne nasadzenia (świerk srebrzysty, żywotnik zachodni, daglezja zielona, oliwka wąskolistna - zachowane nagrobki proboszczów pochodzące z XX w. - granice i układ kompozycyjny czytelne
									29 . Istniejące zagrożenia - znacznie uszkodzony starodrzew w wyniku nawałnic z sierpnia 2017 r. (korony drzew)
Lipa szerokolistna		5		70-121		Zły (korona uszkodzona)			30. Wnioski w zakresie prac porządkowych – oznaczenie cmentarza i stworzenie lapidarium remontowych – skompletowanie i poskładanie elementów nagrobków konserwatorskich – brak
24. Zarejestrowane pomniki przyrody ew. aleje: brak									31.Wnioski w zakresie niezbędnej dokumentacji
25. Ogólny stan zachowania zieleni na cmentarzu: zły									poszczególnych nagrobków - brak
									inwentaryzacji cmentarza – brak
									studium historycznego – brak
									ewentualnie dokumentacji projektowej – brak
					32. Uwagi: Załącznik nr 1, 2, 3				Opracowanie karty ewidencyjnej (autor, data i podpis) Marta Bruch, grudzień 2017 r. 

ZAŁĄCZNIK DO KARTY EWIDENCYJNEJ

Nr 1

1. Miejscowość	OSTROWITE PRYMASOWSKIE	5. Nazwa zabytku (adres) Cmentarz rzymskokatolicki przy kościele parafialnym św. Marcina (dz. ewid. nr 14/2)	6. Zawartość załącznika Dokumentacja fotograficzna
2. Gmina	Witkowo		
3. Powiat	gnieźnieński		
4. Województwo	wielkopolskie		



2.



3.

Opracowanie załącznika:
Marta Bruch
grudzień 2017 r.

Marta Bruch



4.



5.



6.



7.

ZAŁĄCZNIK DO KARTY EWIDENCYJNEJ

Nr 2

1. Miejscowość	OSTROWITE PRYMASOWSKIE	5. Nazwa zabytku (adres) Cmentarz rzymskokatolicki przy kościele parafialnym św. Marcina (dz. ewid. nr 14/2)	6. Zawartość załącznika Dokumentacja fotograficzna
2. Gmina	Witkowo		
3. Powiat	gnieźnieński		
4. Województwo	wielkopolskie		



8.



9.

Opracowanie załącznika:
Marta Bruch
grudzień 2017 r.

Marta Bruch



10.



11.



12

ZAŁĄCZNIK DO KARTY EWIDENCYJNEJ**Nr 3**

1. Miejscowość	OSTROWIE PRYMASOWSKIE	5. Nazwa zabytku (adres)	6. Zawartość załącznika
2. Gmina	Witkowo	Cmentarz rzymskokatolicki przy kościele parafialnym św. Marcina (dz. ewid. nr 14/2)	Spis fotografii
3. Powiat	gnieźnieński		
4. Województwo	wielkopolskie		

1. Historyczny mur otaczający teren cmentarza
2. Widok na cmentarz przykościelny od wschodu
3. Ogrodzenie cmentarza z bramą
4. Nagrobek ks. Teodora Czapskiego
5. Nagrobek ks. Teodora Czapskiego
6. Nagrobek ks. Szymona Kruszeki
7. Uszkodzone lipy szerokolistne rosnące na terenie cmentarza
8. Nagrobek ks. Kazimierza Klein
9. Krzyż misyjny
10. Brama wiodąca na teren cmentarza przykościelnego
11. Starodrzew – lipy szerokolistne
12. Dzwonnica

Opracowanie załącznika:
Marta Bruch
grudzień 2017 r.

