

25309

WŁĄCZONO DO WEZ

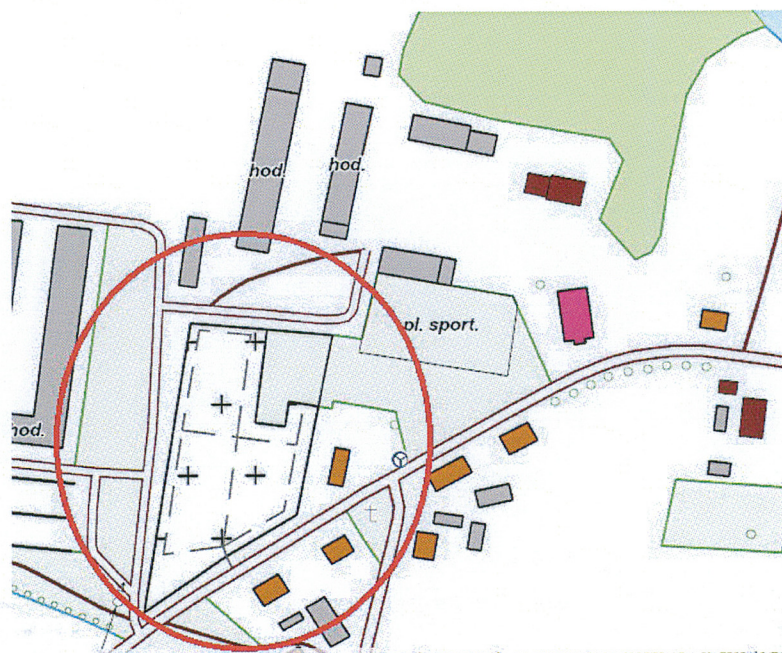
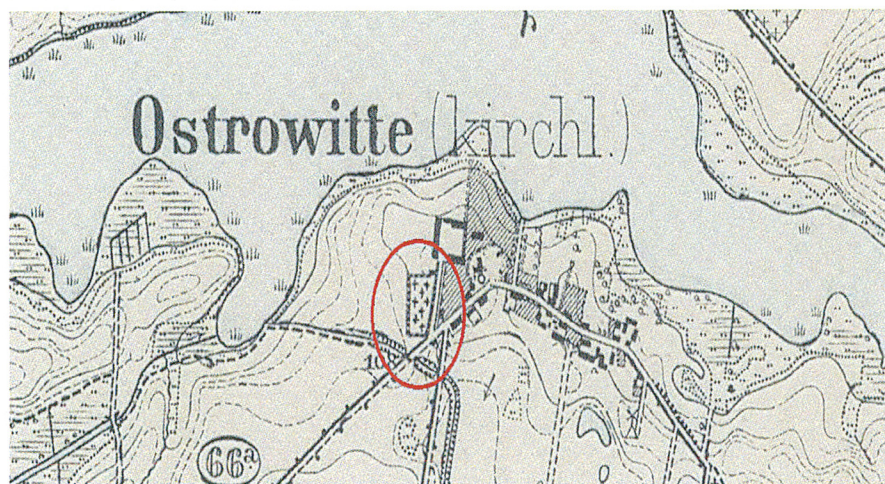
Nr

Zarządzenie nr 30/WEZ/2019

z dn. 09.07.2019

1. Miejscowość OSTROWITE PRYMASOWSKIE		NARODOWY INSTYTUT DZIEDZICTWA KARTA CMENTARZA		15. Groby o znaczeniu historycznym lub osób szczególnie zasłużonych	
2. Przynależność administracyjna województwo: wielkopolskie powiat: gnieźnieński gmina: Witkowo		7. Nazwa /ew. nazwa dawna/ cmentarz rzymskokatolicki		14. Najstarszy istniejący nagrobek /data/ Michał Lange (zm. 1891) i Marianna Lange (zm. 1890)	
3. Adres miejscowość: Ostrowite Prymasowskie Obręb geodezyjny nr 0019, dz. ewid. nr 15		8. Cmentarz dawny: nowy: /po 1945/		16. Istniejąca dokumentacja i miejsce jej przechowywania	
4. Współrzędne geograficzne N: 52°30'57.57" E: 17°52'3.52		9. Czas powstania XIX w.		Plan aktualny – w karcie	
5. Poprzednie nazwy miejscowości Ostrowite Kościelne, Ostrowite Kapitulne, Ostrowite - primassowskie		10. Przynależność wyznaniowa obecna: dawna:		Plan dawny	
6. Czynny ew. podstawa zamknięcia		11. Powierzchnia w ha ogólna: 0,61 ha wolna: 0,30 ha		17. Inne materiały archiwalne	
12. Położenie cmentarza Cmentarz położony na terenie dz. ewid. nr 15 po południowej stronie Jeziora Ostrowite. W odległości ok. 150 m na zachód od kościoła parafialnego pw. św. Marcina. Od zachodu i północy graniczy z zabudową gospodarczą, od wschodu z boiskiem sportowym, a od południa z drogą wiejską.		13. Uwagi użytkownika		18. Bibliografia Słownik geograficzny Królestwa Polskiego i innych krajów, pod red. Sulimierski F., Chlebowski B, Walewski W., T. VII, Warszawa 1885, s. 721-722	

19. Szkic cmentarza /plan/, orientacja






1.



2.



3.

21. Elementy Cmentarza		Czy istnieją	Ilość						26. Charakter rozplanowania cmentarza
			Do XVIIIw.	1 poł. XIX w.	2 poł. XIXw.	1 poł. XX w. (do 1945r.)	2 poł. XX w.	XXI w. (data)	czytelny
Ogrodzenie		TAK	ogrodzenie kamienne						27. Czytelność układu cmentarza całość - czytelna kwater - czytelna nagrobków i mogił - czytelne
Brama/-y/		TAK							
Kościół cmentarny		NIE							
Kaplica/-e/ mauzoleum		NIE							
Nagrobki	wolnostojące	TAK			8	68	144	113	
	przyściennie	NIE							
	plyty	TAK			2	11	17		
Mogiły		TAK	57						28. Ogólny stan zachowania cmentarza /nagrobków/ - zachowany starodrzew - zachowane część ogrodzenia (kamienny mur od wschodu i fragment od północy) - zachowane nagrobki i mogiły
Inne elementy		NIE							
22. Formy ochrony									29. Istniejące zagrożenia - brak
23. Starodrzew	Ilość		Ø pnia w cm		Stan zdrowotny				30. Wnioski w zakresie prac porządkowych – brak remontowych – brak konserwatorskich – brak
Klon pospolity	3		60-76		dobry				
Lipa drobnolistna	3		60-76		dobry				
Lipa szerokolistna	2		70-79		dobry				
24. Zarejestrowane pomniki przyrody ew. aleje: brak									31. Wnioski w zakresie niezbędnej dokumentacji poszczególnych nagrobków - brak inwentaryzacji cmentarza – brak studium historycznego – brak ewentualnie dokumentacji projektowej – brak
25. Ogólny stan zachowania zieleni na cmentarzu dobry			32. Uwagi: Załącznik nr 1, 2, 3, 4			Opracowanie karty ewidencyjnej (autor, data i podpis) Marta Bruch grudzień 2017 r. 			

ZAŁĄCZNIK DO KARTY EWIDENCYJNEJ

Nr 1

1. Miejscowość	OSTROWITE PRYMASOWSKIE	5. Nazwa zabytku (adres) Cmentarz parafialny rzymskokatolicki (czynny) – dz. ewid. nr 15	6. Zawartość załącznika Dokumentacja fotograficzna
2. Gmina	Witkowo		
3. Powiat	gnieźnieński		
4. Województwo	wielkopolskie		



Opracowanie załącznika:
Marta Bruch
grudzień 2017 r.

Marta Bruch

6.



7.



8.



9.



1. Miejscowość	OSTROWITE PRYMASOWSKIE	5. Nazwa zabytku (adres)	6. Zawartość załącznika
2. Gmina	Witkowo	Cmentarz parafialny rzymskokatolicki (czynny) – dz. ewid. nr 15	Dokumentacja fotograficzna
3. Powiat	gnieźnieński		
4. Województwo	wielkopolskie		



Opracowanie załącznika:
Marta Bruch
grudzień 2017 r.

Marta Bruch



13.



14.



15.

1. Miejscowość	OSTROWITE PRYMASOWSKIE	5. Nazwa zabytku (adres)	6. Zawartość załącznika
2. Gmina	Witkowo	Cmentarz parafialnym rzymskokatolicki (czynny) – dz. ewid. nr 15	Dokumentacja fotograficzna
3. Powiat	gnieźnieński		
4. Województwo	wielkopolskie		



16.



17.

Opracowanie załącznika:
Marta Bruch
grudzień 2017 r.

Marta Bruch



18.



19.



20.

1. Miejscowość	OSTROWITE PRYMASOWSKIE	5. Nazwa zabytku (adres) Cmentarz parafialny rzymskokatolicki (czynny) – dz. ewid. nr 15	6. Zawartość załącznika Spis fotografii
2. Gmina	Witkowo		
3. Powiat	gnieźnieński		
4. Województwo	wielkopolskie		

1-3. Jedne z najstarszych zachowanych nagrobków

4. Widok na cmentarz z drogi wiejskiej

5. Tren cmentarza

6. Tren cmentarza z zachowanym starodrzewiem

7-8. Historyczne ogrodzenie nagrobków

9. Zachowany fragment muru po stronie wschodniej

10-14. Najstarsze z zachowanych nagrobków

15. Fragment muru od strony północnej, widoczny po prawej stronie fotografii

16-17. Najstarsze z zachowanych nagrobków

18-19. XIX-wieczna tablica nagrobna

20. Zachowany fragment muru po stronie wschodniej

Opracowanie załącznika:

Marta Bruch
grudzień 2017 r.

