

1. Obiekt

STODOŁA W ZESPOLE FOLWARCZNYM

14531

2. Czas powstania

1907

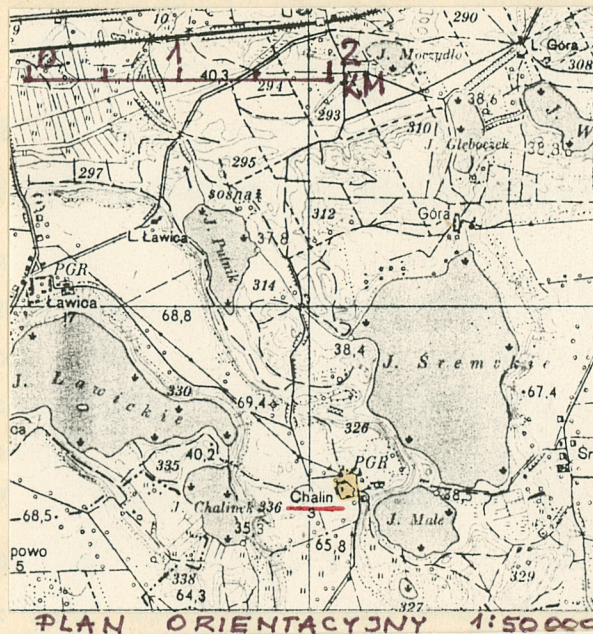
3. Miejscowość

CHALIN

11. Zdjęcia, plan sytuacyjny, rzuty



Fot. 1 Elewacja południowa



4. Adres

Chalín p-ta Sieraków 64-410

nr hipoteczny

5. Przynależność administracyjna

województwo **poznańskie**

gmina **Sieraków**

6. Poprzednie nazwy miejscowości

niem.: Chalín

7. Przynależność administracyjna
przed 1.VI.1975 r.

województwo **poznańskie**

powiat **Międzychód**

8. Właściciel i jego adres

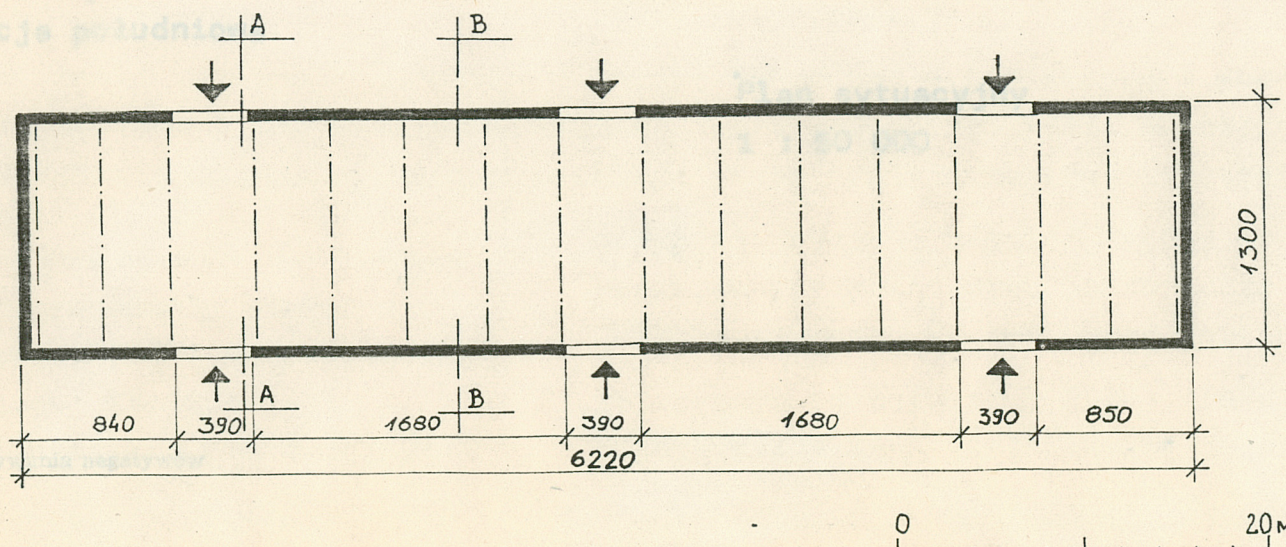
Kombinat PGR Kwilcz
64-420 Kwilcz
woj. poznańskie

9. Użytkownik i jego adres

Kombinat PGR Kwilcz
Zakład Rolny Ławica

10. Rejestr zabytków

Nr **280/KW/1A** data **27.02.2006**



N. tecki
VII.87
autor
data wy
miejsce

12. Autorzy, historia obiektu, określenia stylu.

Do 1939r. własność Antkowskich.

Od ok. 1950r. zakładu PGR.

Budynek bezstylowy, o charakterystycznych, kamiennych murach z ciosów. *Zbudowany w 1907r.*

13. Opis (sytuacja, materiał i konstrukcja, rzut, bryła, elewacje, dach, wnętrze, wyposażenie, instalacje)

Położenie: w północnej pierzei zabudowy podwórza folwarcznego. Za stodołą od północy biegnie droga do ławicy.

Ściany: wykonane ze starannie dobranych ciosanych kamieni - głazów narzutowych; mury ścian szczytowych powyżej poziomu okapu wykonane z cegły ceramicznej pełnej; całość na zaprawie wapiennej.

Dach: konstrukcja drewniana zastrzałowa ze ścianą stolcową na poziomie przyziemia. Pokrycie: płyty azbestowo-cementowe wysokofaliste, część połaci północnej kryta dachówką ~~krzyżówką~~ karpidwką.

Posadzka: gliniana.

Otwory: nad otworami drzwiowymi ceglane łuki odcinkowe; wrota drewniane dwuskrzydłowe.

Budynek wolnostojący zbudowany na planie prostokąta, jednotraktowy. Prostopadle do osi podłużnej trzy trakty przejazdowe z wrotami po obu stronach budynku. Budynek częściowo podpiwniczony /na 1/4 długości, od strony wschodniej/, jednokondygnacyjny, hallowy. Elewacje proste, elementem zdobniczym jest starannie licowany mur kamienny. Pod okapem gzyms wieńczący - fryz ceglany.

Wnętrze: jedna hala, bez wyposażenia.

Instalacje: na zewnątrz instalacja elektryczna jednofazowa.

14. Kubatura 6035 m ³	15. Powierzchnia użytkowa 735 m ²	16. Przeznaczenie pierwotne Stodoła	17. Użytkowanie obecne Stodoła
18. Prace budowlane i konserwatorskie, ich przebieg i dokumentacja Ok. 1970r. zmieniono większość/ok.80% / pokrycia dachowego z dachówki na płyty azbestowo - faliste.		19. Stan zachowania (fundamenty, ściany zewnętrzne, ściany wewnętrzne, sklepienia, stropy, konstrukcje dachowe, pokrycie dachu, wyposażenie i instalacje) Ogólnie stan dobry. W części cokołowej zaprawa nieznacznie wyługowana ze spoin między kamieniami. Drewno konstrukcji dachowej toczone jest przez owady szkodniki drewna. W skrajnych przypadkach zniszczone jest do 30% przekroju elementu.	
20. Najpilniejsze postulaty konserwatorskie Uzupełnić ubytki zaprawy w spoinach murów. Zaimpregnować drewno środkiem przeciwko owadom szkodnikom drewna np. preparatem "Autox W".			

21. Akta archiwalne (rodzaj akt, numer i miejsce przechowywania)

22. Bibliografia

23. Źródła ikonograficzne i fotografie (rodzaj, miejsce przechowywania, sygnatury)

24. Uwagi różne

25. Wypełnił

Włodzimierz Łęcki

imie i nazwisko

data 25 VIII 1987r.

26. Sprawdził

imie i nazwisko

data

1 str. wkladki

1. Miejscowość

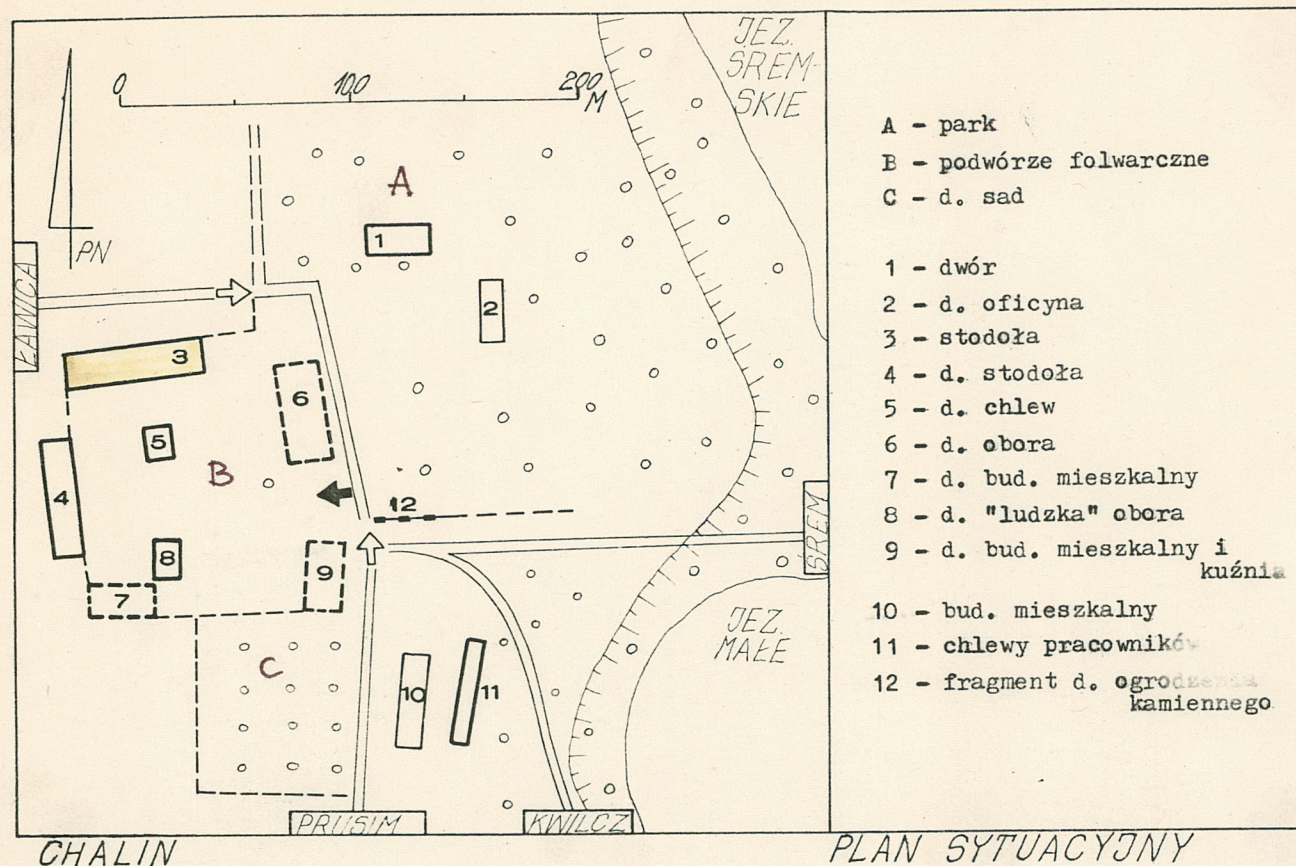
CHALIN

2. Obiekt (nazwa jak w karcie)

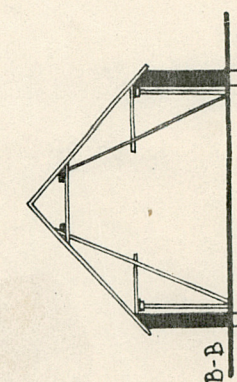
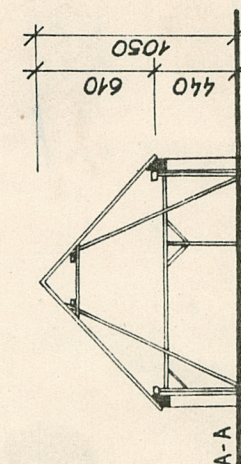
STODOŁA
w zespole folwarcznym

3. Zawartość wkładki nazwa obiektu lub materiału uzupełniającego)

plan syt., przekroje, zdjęcia



- A - park
- B - podwórze folwarczne
- C - d. sad
- 1 - dwór
- 2 - d. oficyna
- 3 - stodoła
- 4 - d. stodoła
- 5 - d. chlew
- 6 - d. obora
- 7 - d. bud. mieszkalny
- 8 - d. "ludzka" obora
- 9 - d. bud. mieszkalny i kuźnia
- 10 - bud. mieszkalny
- 11 - chlewy pracowników
- 12 - fragment d. ogrodzenia kamiennego



Przekroje

Wkładkę założył:

in. L. L. 15.11.1987r.

(imię, nazwisko, data)

Miejsce przechowywania negatywów:

PZGK 6 - 68209/86 - 5000 zlec. 3419/Wyd. Akcyd. P-ñ

Wzor ODZ 1978 r.



Fot. 2

Elewacja wschodnia



Fot. 3

Fragment elewacji wschodniej

Fragment elewacji południowej