

1. Obiekt

ulica Ogrodowa /od ulicy Piekary do ulicy Półwiejskiej/
nawierzchnia -

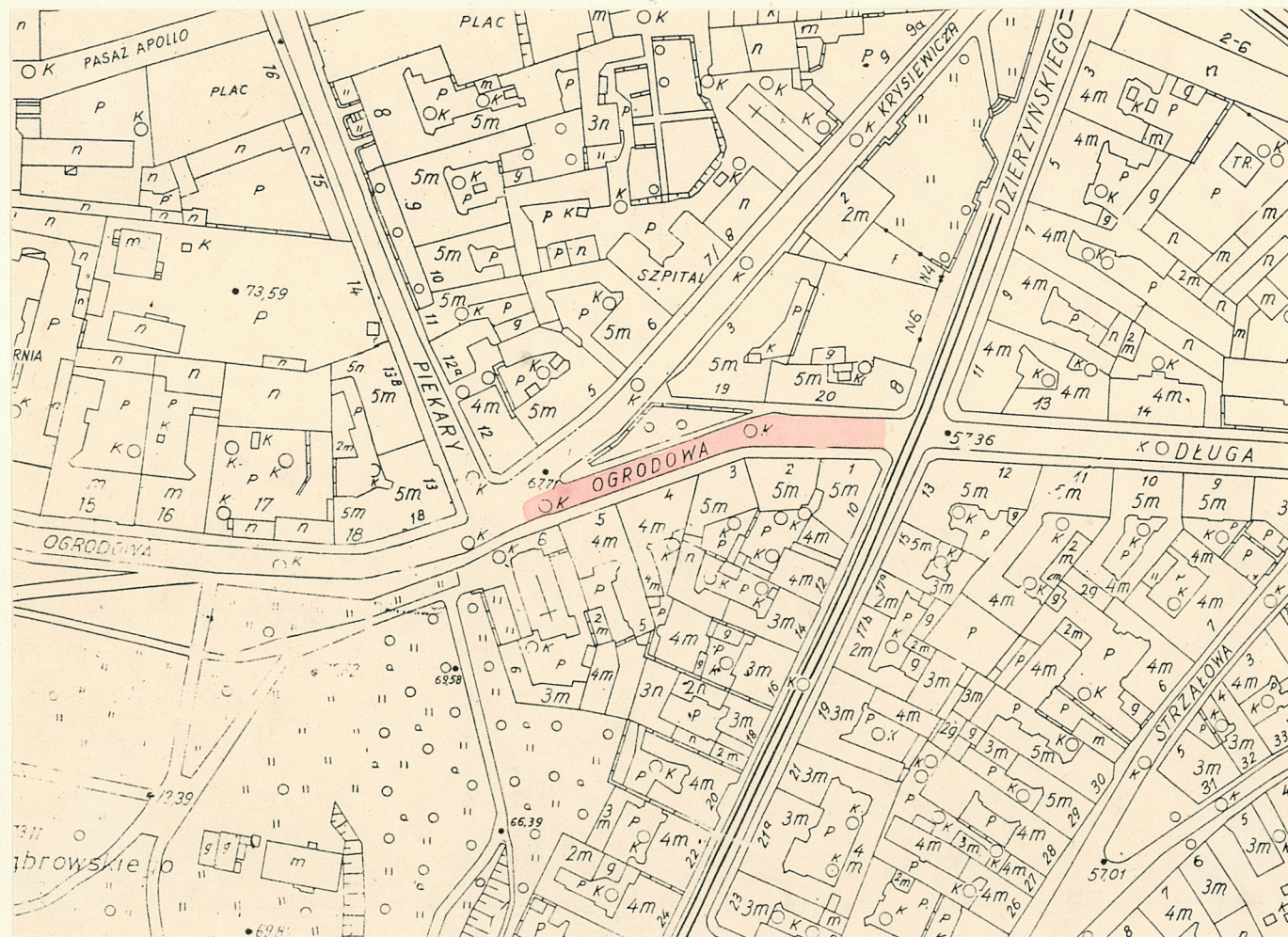
2. Czas powstania

1901-1902

3. Miejscowość

Poznań

11. Zdjęcia, rzut, przekrój, sytuacja, orientacja



Plan orientacyjny skala 1:2000
Poznańskie Przedsiębiorstwo Geodezyjno-Kartograficzne
"GEOPOZ"

4. Adres

nr hipoteczny

5. Przynależność administracyjna

województwo poznańskie

gmina

6. Poprzednie nazwy miejscowości

ul. Ogrodowa /1919 r/
Gartenstrasse /XIX w/

7. Przynależność administracyjna
przed 1 VI 1975

województwo poznańskie

powiat

8. Właściciel i jego adres

Zarząd Dróg i Mostów
Poznań, ul. Wilczak 16

9. Użytkownik i jego adres

Zarząd Dróg i Mostów
Poznań, ul. Wilczak 16

10. Rejestr zabytków

Nr

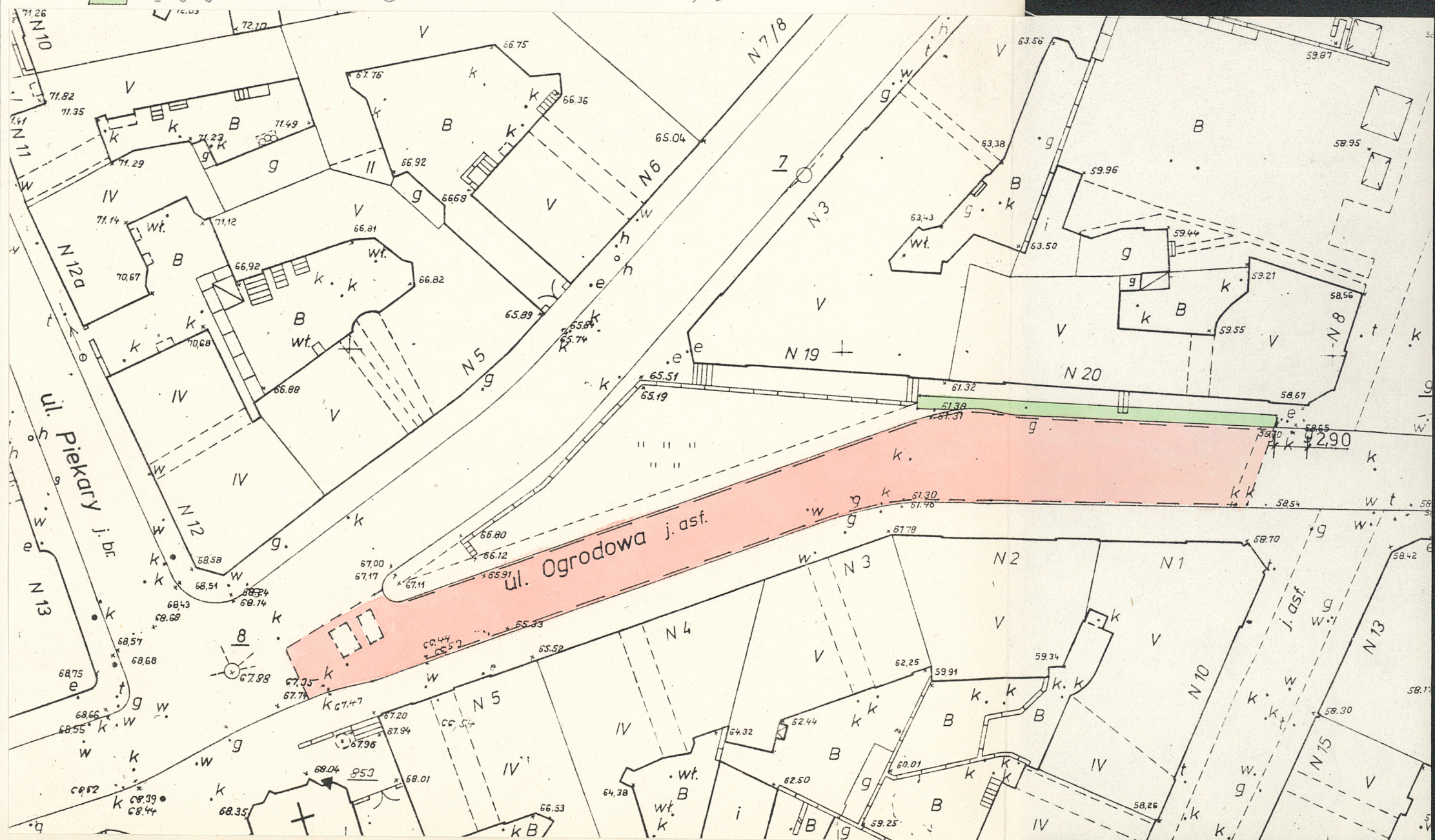
data

Projekt nawierzchni ulicy wykonany przez S.Barczyńskiego w roku 1900 /zał.1/ zrealizowany w latach 1901/1902. Nawierzchnia została ułożona z kostki rzędowe, granitowej. Między jezdnią a chodnikiem ściek krawężnikowy, granitowy oznaczony na projekcie RINNEN o łącznej długości ~175 m. Na chodniku północnym płyty granitowe o szerokości 1,25 m. Chodnik południowy przebudowany w latach osiemdziesiątych. Ułożono płytki betonowe 35 x35 x 5 cm. W materiałach archiwalnych można znaleźć szczegóły dotyczące obmiaru robót oraz kosztorysowania.

Plan sytuacyjny skala 1:500

ściek krawężnikowy

kostka rzędowa, granitowa
wysokości 1,25 m.



14. Kubatura Powierzchnia jezdni~788 m ² Powierzchnia kostki rzędowej 718 m ² Ściek krawężnikowy~175 m ²	15. Powierzchnia użytkowa Powierzchnia chodnika z płyt granitowych o szerokości 1,25 m około 46 m	16. Przeznaczenie pierwotne ulica łącząca ulicę Piakary z ulicą Półwiejską	17. Użytkowanie obecne ulica łącząca ulicę Pieka- ry z ul. Półwiejską
---	--	--	---

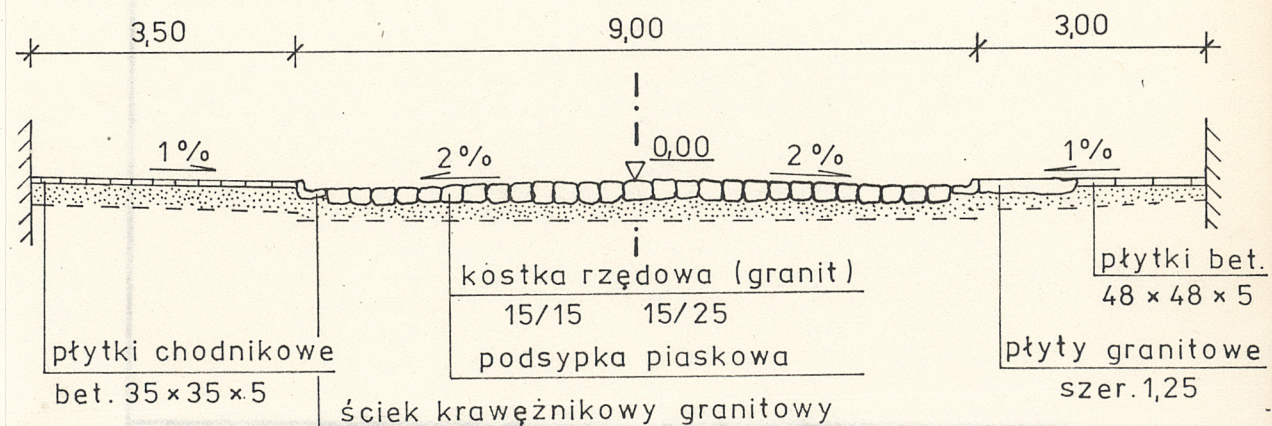
19. stan zachowania (fundamenty, ściany zewnętrzne, ściany wewnętrzne, sklepienia, stropy, konstrukcje dachowe, pokrycie dachu, wyposażenie i instalacje)

Przekrój normalny skala 1:100

ul. Ogrodowa

PRZEKRÓJ NORMALNY

SKALA 1:100



18. Prace budowlane i konserwatorskie, ich przebieg i dokumentacja
Prace budowlane wykonano
w latach 1901/1902.
Przebudowa chodnika południo-
wego w latach osiemdziesiątych.

20. Najpilniejsze postulaty konserwatorskie

Aby zachować zabytkowy charakter ulicy, należy chodnik południowy przykryć płytkami granitowymi lub piaskowcami. Uzupełnić i wyrównać chodnik północny. Podczas remontu urządzeń podziemnych należy zwrócić uwagę na konieczność ponownego ułożenia tej samej kostki. Na planie sytuacyjnym zaznaczono przy ul. Piekary fragment nawierzchni z innej kostki.

21. Akta archiwalne (rodzaj akt, numer i miejsce przechowywania)

Akta miasta Poznania nr 4994 Archiwum Państwowe, Poznań
Akta miasta Poznania nr 4942 Archiwum Państwowe, Poznań

22. Bibliografia

Zakrzewski Z., Ulicami mojego Poznania, str.228 do 248
Trzeciakowski L.iM., W dziewiętnastowiecznym Poznaniu,
str. 31, 35, 149, 397.

23. Źródła ikonograficzne i fotografia (rodzaj, miejsce przechowywania, sygnatury)

brak

24. Uwagi różne

25. Opracował

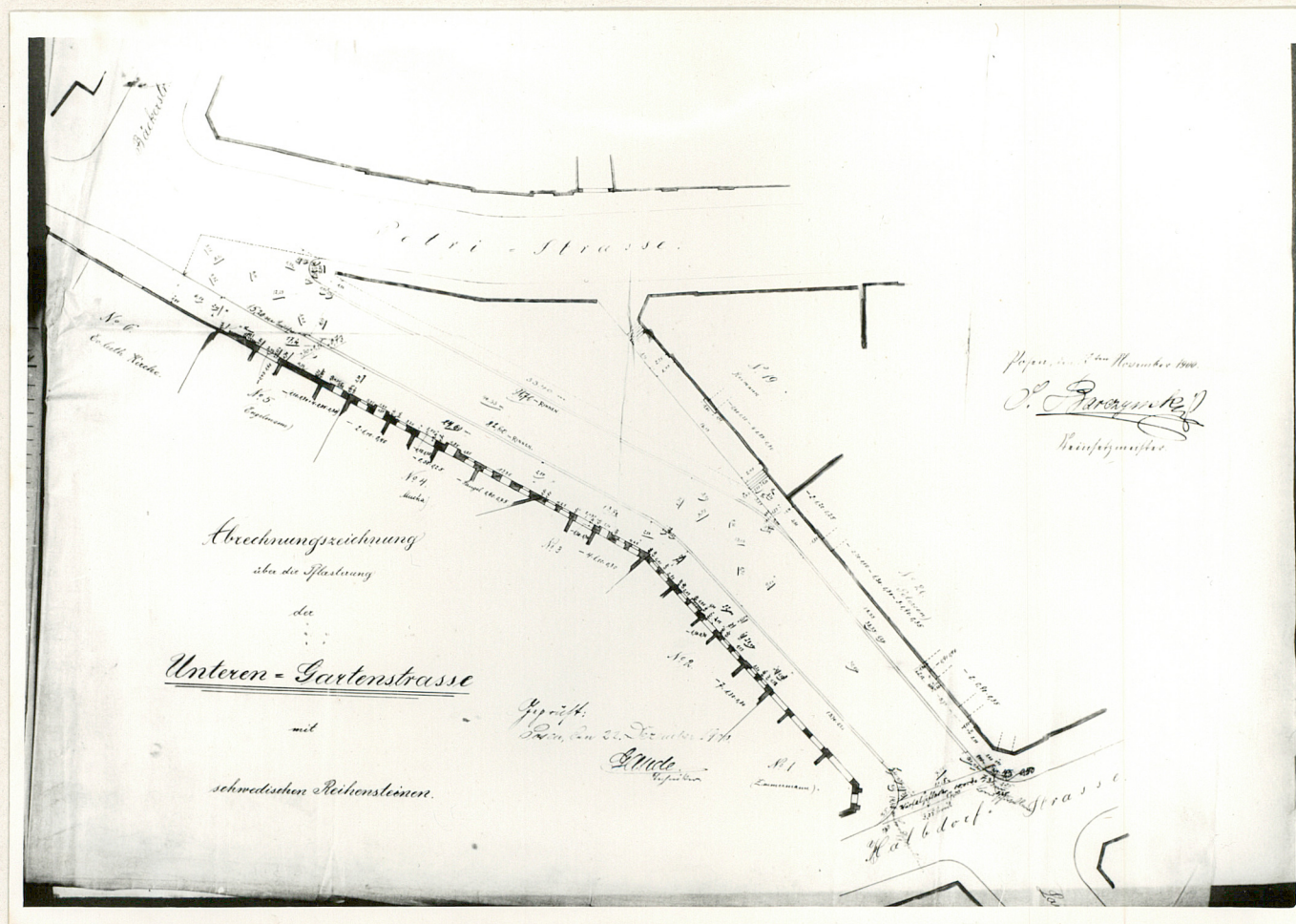
tekst.....dr inż. Romuald Sztukiewicz 30.XII.87 R. Sell
imie, nazwisko, data, podpis
plany, rysunki.....dr inż. Romuald Sztukiewicz 30.XII.87. R. Sell
imie, nazwisko, data, podpis
zdjęcia fotogr.....Andrzej Wolamin.....30.XII.87.....
imie, nazwisko, data, podpis
miejsce przechowywania negatywów.....MKZ Poznań

Karta po wypełnieniu podlega ochronie na podstawie przepisów prawa autorskiego

26. Adnotacje o inspekcjach, informacje o zmianach (daty, imiona i nazwiska wypełniających)

27. Załączniki: 1. Plan wybrukowania ul. Ogrodowej na odcinku od ul.
Piekary do ul. Półwiejskiej r. 1900
2. Widok ogólny ulicy Ogrodowej 30.XII.87.
3. Szczegół połączenia jezdni z chodnikiem poprzez
ściek krawężnikowy 30.XII.87.

1. Miejscowość Poznań	2. Obiekt (nazwa jak w karcie) Ulica Ogrodowa /od ulicy Piekary do ulicy Półwiejskiej/	3. Zawartość wkładki (nazwa obiektu lub materiału uzupełniającego) Plan wybrukowania ul. Ogrodowej na odcinku od ul. Piekary do ul. Półwiejskiej r. 1900
--------------------------	--	--



Wkładkę założył: Dr inż. Romuald Sztukiewicz 30.XII.87
(Imię, nazwisko, data)

Miejsce przechowywania negatywów: MKZ Poznań

Wzór ODZ 1978 r.

1. Miejscowość Poznań	2. Obiekt (nazwa jak w karcie) Ulica Ogrodowa /od ulicy Pielgrzymów/ kary do ulicy Półwiejskiej/	3. Zawartość wkładki (nazwa obiektu lub materiału uzupełniającego) Widok ogólny ulicy Ogrodowej 30.XII.87
--------------------------	--	--



Dr inż. Romuald Sztukiewicz 30.XII.87

Wkładkę założył:
(Imię, nazwisko, data)

Miejsce przechowywania negatywów: MKZ Poznań

Wzór ODZ 1978 r.

1. Miejscowość Poznań	2. Obiekt (nazwa jak w karcie) Ulica Ogrodowa /od ulicy Pie kary do ulicy Półwiejskiej/	3. Zawartość wkładki (nazwa obiektu lub materiału uzupełniającego) Szczegół połączenia jezdni z chodnikiem poprzez ściek krawężnikowy 30.XII.87
--------------------------	---	---



Wkładkę założył: Dr inż. Romuald Sztukiewicz 30.XII.87
(Imię, nazwisko, data)

Miejsce przechowywania negatywów: MKZ Poznań

Wzór ODZ 1978 r.