

1. Obiekt

13M

ZESPÓŁ DWORSKO-FOLWARCZNY

2. Czas powstania

2 poł. XIX w.;  
1. ćw. XX w.

3. Miejscowość

BROKĘCINO

4. Adres

Brokęcino  
64-965 Okonek

nr hipoteczny

5. Przynależność administracyjna

województwo **wielkopolskie**  
powiat **złotowski**  
gmina **Okonek**

6. Poprzednie nazwy miejscowości


Barenbusch, Bahrenbusch

7. Przynależność administracyjna

przed 01.01.1999

województwo **pilskie**

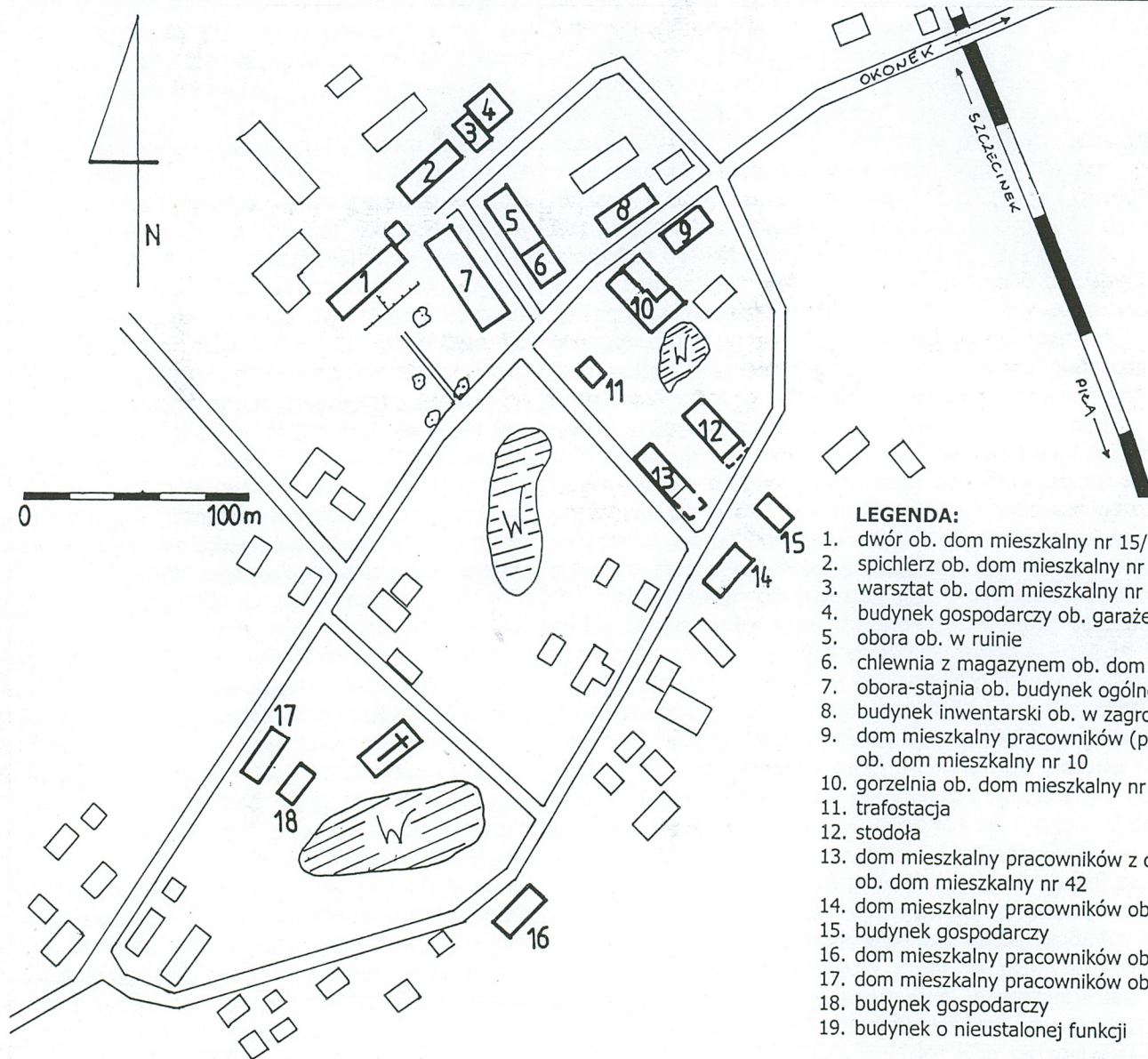
8. Właściciel i jego adres



9. Użytkownik i jego adres

jak wyżej

10. Rejestr zabytków



LEGENDA:

1. dwór ob. dom mieszkalny nr 15/16
2. spichlerz ob. dom mieszkalny nr 14
3. warsztat ob. dom mieszkalny nr 13
4. budynek gospodarczy ob. garaże
5. obora ob. w ruinie
6. chlewnia z magazynem ob. dom mieszkalny nr 12
7. obora-stajnia ob. budynek ogólnoinwentarski
8. budynek inwentarski ob. w zagrodzie nr 11
9. dom mieszkalny pracowników (później właścicieli gorzelni)  
ob. dom mieszkalny nr 10
10. gorzelnia ob. dom mieszkalny nr 17
11. trafostacja
12. stodoła
13. dom mieszkalny pracowników z częścią inwentarską  
ob. dom mieszkalny nr 42
14. dom mieszkalny pracowników ob. dom mieszkalny nr 40
15. budynek gospodarczy
16. dom mieszkalny pracowników ob. dom mieszkalny nr 34/35
17. dom mieszkalny pracowników ob. dom mieszkalny nr 22
18. budynek gospodarczy
19. budynek o nieustalonej funkcji



Wieś Brokęcino powstała w połowie XV wieku, zapewne z inicjatywy rodu von Hertzbergów, których przodek przybył na Pomorze z Frankonii w 1374 r. Książę pomorski Swanibor nadał mu w lenno znaczną posiadłość – wioskę *Herzbergk* oraz bezludne wrzosowiska Lotyń i *Vietenberge*. Na przełomie XV i XVI w. właścicielem dóbr lotyńskich, w skład których wchodziło również Brokęcino, był Gertzlaff (Jarosław) von Hertzberg. W latach 80. XVIII wieku Brokęcino, określane jako stare lenno Hertzbergów, miało czterech właścicieli. **Brokęcino (a)** wraz z dwoma folwarkami oraz Lotyniem (d) upadło po śmierci podporucznika Georga Caspara von Hertzberga i z królewskiego rozkazu w 1769 roku część ta stała się własnością Hansa Jürgena von Hertzberga, a po jego śmierci odziedziczył ją jego syn kapitan Moritz Wilhelm von Hertzberg. **Brokęcino (b)** z jednym folwarkiem i połową wsi należało do Ewalda Friedricha hrabiego von Hertzberg (ur. 2.09.1725 r. w Lotyniu, zm. 27.05.1795 r. w Berlinie). Był on znanym politykiem na dworze Fryderyka Wilhelma I, m. in. w latach 1768- 1791 pełnił funkcję ministra spraw zagranicznych. W 1754 roku, na ziemiach należących do wsi, założył nowy folwark o nazwie *Strümmelkamp*. **Brokęcino (c)** z jednym folwarkiem w 1652 roku zostało sprzedane przez Carstena von Hertzberga Fromholdowi von Seigerowi, a jego spadkobiercy w 1703 roku sprzedali je wdowie po majorze von Schönbecku. Jej córka, żona kapitana Hansa Casimira von der Osten, zapisała te dobra w 1750 r. w spadku swym siostrzeńcom von Wangerowom. Od nich odkupił je (przed 1784 r.) Caspar Wilhelm von Hertzberg z Lotynia. **Brokęcino (d)** z jednym folwarkiem i chałupnikami należało do majora von Hertzberga, który zmarł przed 1784 r. w Berlinie, a majątek zapisał w testamencie podporucznikowi von Wangerow, który był właścicielem również Lotynia (g). Następne informacje są późniejsze o ponad sto lat i pochodzą z książki adresowej z 1892 roku. Według niej dobra rycerskie **Brokęcino A, C i D** (Brokęcino B nie zostało wymienione) należały do starosty (landrata) Bogislava von Bonina;

c. d. na wklepce nr 1

**SYTUACJA:** Wieś Brokęcino położona jest na Pojezierzu Szczecińskim, w północnej części województwa wielkopolskiego. Od siedziby powiatu w Złotowie wieś ta oddalona jest około 30 km na pn.-zach., a gminy w Okonku około 4 km na pn. Brokęcino położone jest około 1 km na zach. od drogi krajowej (nr 11) z Piły do Szczecinka, przy odchodzącej od niej lokalnej szosie do wsi Borki (główna droga biegnąca przez wieś z pn.-wsch. na pn.-zach.). Zespół dworsko- folwarczny położony jest na zach. od linii kolejowej Poznań- Szczecinek, po obu stronach drogi głównej biegnącej przez wieś i odchodzącej od niej bocznej ulicy tworzących razem rodzaj okolnicy.

**KOMPOZYCJA:** Zespół ma obecnie **kompozycję** geometryczną-rozproszoną (pierwotnie były to dwa założenia o kompozycji geometrycznej-zwartej). Składa się z trzech części, słabo dziś wyróżniających się spośród zabudowań wsi, tj. **rezydencjonalnej** obejmującej dwór wraz z otaczającym go ogrodem, **folwarcznej** z zabudowaniami gospodarczymi zlokalizowanymi po obu stronach drogi głównej oraz **kolonii** z domami pracowników folwarcznych leżącymi przy drodze głównej i bocznej ulicy. W założeniu brak czytelnego **układu osiowego** i wyraźnej **dominanty**. **Wnętrze urbanistyczne** o charakterze architektoniczno-krajobrazowym. **Podłoga urbanistyczna** wklęsła opadająca od pn.- zach. i pd.- wsch. w stronę stawów znajdujących się w centrum wsi pomiędzy drogą główną a boczną (równoległą) ulicą. Stanowią ją wody stawów, parter ogrodowy, drogi gruntowe i utwardzone wnętrza zespołu.

**Część rezydencjonalną** zespołu tworzy ogród, założony na planie prostokąta i usytuowany na jego pn.-wsch. krańcu dwór (1). Od pd.-wsch. ograniczona jest przez drogę główną, od pn.-wsch. sąsiaduje z zabudowaniami gospodarczymi części folwarcznej, a z pozostałych stron otoczona jest współczesnymi zabudowaniami wiejskimi. Wjazd do części rezydencjonalnej znajdujący się na pd.-wsch. krańcu ogrodu, flankowany jest przez kilka okazów starodrzewu w tym okazałe kasztanowce. Pierwotnie od strony wjazdu prowadziła zapewne do dworu alejka. Obecnie wewnątrz ogrodu podzielone jest ogrodzeniem drewnianym i metalowym z siatki pomiędzy dwóch właścicieli. Do poszczególnych części dworu prowadzą osobne drogi dojazdowe. W pd.-zach. części ogrodu zachowały się okazałe świerki z pierwotnego nasadzenia i miłorząb, a przed frontem dworu rośnie okazały kasztanowiec. Wnętrze ogrodu zajmuje dziś rozległy trawnik. *Dwór (1)* ob. dwurodzinny dom mieszkalny nr15/16 (*opis patrz karta szczegółowa*) leży na pn.-zach. krańcu ogrodu, założony jest na planie wydłużonego prostokąta i skierowany frontem na pd.-wsch. Jego bezpośrednie otoczenie od wsch. i zach. stanowią niewielkie podwórka gospodarcze, a od pn. i pd. przydomowe ogródki.

**Część folwarczna** zlokalizowana jest na pn.-wsch. i pd.-wsch. od części rezydencjonalnej. Budynki gospodarcze znajdują się w rozproszeniu, nie tworząc zasadniczego podwórza folwarcznego. Na pn.-zach. od drogi głównej, po obu stronach odchodzącej od niej uliczki usytuowane są dwa duże budynki inwentarskie. Po pd.-zach. stronie uliczki, na granicy z ogrodem jest to *obora ze stajnią (7)* - budynek założony na planie wydłużonego prostokąta, jednokondygnacyjny z użytkowym poddaszem, o ścianach murowanych w przyziemiu i drewnianych (o konstrukcji szkieletowej) na poddaszu, nakryty dwuspadowym dachem o nieznacznym spadku połaci i pokryciu z papy. Po przeciwnej stronie uliczki zlokalizowany jest ciąg budynków składający się z *obory (5)*, obecnie w ruinie (po pożarze w marcu 2004 r.) i *chlewni z magazynem (6)*. Obydwa budynki założone są na planie prostokąta, obora była jednokondygnacyjna z użytkowym poddaszem, a chlewnia z magazynem – dwukondygnacyjna z poddaszem. Chlewnia pokryta jest dwuspadowym dachem o nieznacznym spadku połaci i pokryciu z papy. Na pn.-wsch. od niej, równoległe do drogi głównej położony jest *budynek inwentarski (8)*, założony na planie prostokątnym, jednokondygnacyjny z poddaszem o ścianach murowanych i drewnianych, przykryty dwuspadowym dachem o pokryciu z papy. Od pn.-zach. uliczkę zamyka *spichlerz (2)*, ob. dom mieszkalny nr 14. Jest to obiekt murowany, na planie prostokątnym, dwukondygnacyjny z poddaszem użytkowym, kryty dwuspadowym dachem o niewielkim spadku połaci. W jego sąsiedztwie zlokalizowany jest dawny *warsztat (3)* ob. dom mieszkalny wraz z przylegającym do niego od pn.-wsch. *garażem (4)*. Warsztat ma ściany o szkieletowej konstrukcji, założony jest na planie prostokąta, jednokondygnacyjny z użytkowym poddaszem, kryty dwuspadowym dachem o pokryciu z eternitu. Jednokondygnacyjny murowany garaż założony jest również na planie prostokątnym. Po pd.-wsch. stronie drogi głównej położony jest kompleks budynków *gorzelni (10)* oraz *dom mieszkalny (9)*. Gorzelnia składa się kilku murowanych z kamienia i cegły budynków o zróżnicowanej wysokości, przykrytych dwuspadowymi dachami.

c.d. na wklepce nr 1



|   |  |   |   |
|---|--|---|---|
| 14. Kubatura<br><br>-----   | 15. Powierzchnia użytkowa<br><br>część rezydencjonalna: ok. 0,3 ha<br>część folwarczna: ok. 1,5 ha | 16. Przeznaczenie pierwotne<br><br>wielkoobszarowy majątek ziemski;<br>gorzelnia  | 17. Użytkowanie obecne<br><br>indywidualne gospodarstwa rolne |
| 18. Prace budowlane i konserwatorskie, ich przebieg i dokumentacja<br><br>Dwór (1) nie był po 1945 roku remontowany. W obiekcie dokonywano wyłącznie bieżących napraw. Spichlerz (2) oraz warsztat (3), a także częściowo gorzelnia zostały przebudowane i zaadaptowane do celów mieszkaniowych. Budynki gospodarcze nie były remontowane, natomiast domy mieszkalne były modernizowane na bieżąco. Zakres tych prac nie jest znany |  | 19. Stan zachowania (fundamenty, ściany zewnętrzne, ściany wewnętrzne, sklepienia, stropy, konstrukcje dachowe, pokrycie dachu, wyposażenie i instalacje)<br><br>Stan zachowania zespołu jest średni. Mimo że zachowała się większość obiektów pierwotnego założenia, nieczytelna jest jego pierwotna kompozycja. W wyniku parcelacji majątku zatarcia uległ podział założenia na części funkcjonalne i granice pomiędzy nimi. Stan techniczny większości obiektów jest średni. Dwór (1) jest w znacznym stopniu zniszczony i wymaga generalnego remontu. Na częściowo uszkodzonych ścianach zewnętrznych widoczne jest znaczne zawilgocenie. Budynki gospodarcze są w ruinie bądź w znacznym stopniu zniszczone. W stosunkowo najlepszym stanie są budynki mieszkalne kolonii oraz budynki gospodarcze zaadaptowane na cele mieszkaniowe.<br><br>20. Najpilniejsze postulaty konserwatorskie<br><br>Pilny remont dworu (1) z zachowaniem i rekonstrukcją w miarę możliwości pierwotnego wystroju elewacji. Poważnych remontów wymaga także większość z zachowanych budynków gospodarczych. |   |



21. Akta archiwalne (rodzaj akt, numer i miejsce przechowywania)

- mapa archiwalna Messtischblatt w skali 1:25000, wyd. w 1877 i 1935 r.;

22. Bibliografia

1. L. W. Brüggemann, Ausführliche Beschreibung des gegenwärtigen Zustandes des Königl. Preussischen Herzogthums Vor- und Hinter-Pommern, Stettin 1784
2. Pommersches Güter-Adressbuch, Stettin 1892
3. Güter-Adressbuch für die Provinz Pommern, Leipzig 1914, 1920
4. Landwirtschaftliches Adressbuch der Rittergüter, Güter und Höfe der Provinz Pommern, Leipzig 1928
5. Ryszard Bańka, Gryf pośród jezior. Szczecinek i okolice, Warszawa 1992
6. Agnieszka Findling, Historia Lotynia. Od założenia wsi do 1945 roku, praca opublikowana ze środków Fundacji Wspomagania Wsi

23. Źródła ikonograficzne i fotografie (rodzaj, miejsce przechowywania)

24. Uwagi różne

25. Opracował

Tekst

Przemysław Bobrowski, 2004 r.

Plany, rysunki

Przemysław Bobrowski, 2004 r.

Zdjęcia fotograficzne

Przemysław Bobrowski, 2004 r.

Miejsce przechowywania negatywów: Muzeum Narodowe Rolnictwa w Szreniawie

*Karta po wypełnieniu podlega ochronie na podstawie przepisów prawa autorskiego.*

26. Adnotacje o inspekcjach, informacje o zmianach (daty, imiona i nazwiska wypełniających)

27. Załączniki

6 wkładek



|  |   |  |   |
|--|---|--|---|
| 1. Miejscowość<br>Gmina<br>Powiat<br>Województwo | <b>BROKĘCINO</b><br><b>Okonek</b><br><b>złotowski</b><br><b>wielkopolskie</b> | 2. Obiekt (nazwa jak w karcie)<br><br><b>ZESPÓŁ DWORSKO-FOLWARCZNY</b> | 3. Zawartość wkladki (nazwa obiektu lub materiału uzupełniającego)<br><br><b>ciąg dalszy punktu 12 i 13, mapy archiwalne z 1877 i 1935 roku</b> |
|--|---|--|---|

**CIĄG DALSZY PUNKTU 12:**

ich łączna powierzchnia wynosiła 1200 ha, z tego 600 ha zajmowały pola uprawne, 30 ha łąki, 10 ha pastwiska, 55 ha lasy i 10 ha wody; w majątku było 40 koni, 100 sztuk bydła (w tym 60 krów mlecznych) i 100 świń; funkcjonowała tu gorzelnia parowa. W 1914 roku właściciel był ten sam, do majątku nadal należała gorzelnia; areał gruntów zmalał do 1009 ha, z czego 455 ha zajmowały pola, 65 ha łąki, 10 ha pastwiska, 450 ha lasy i 29 ha nieużytki; inwentarz żywy stanowiły 44 konie, 131 sztuk bydła (w tym 53 krowy dojne), 141 owiec i 141 świń. Księga adresowa z 1920 roku powtarza te same dane, ale nie dzieli już dóbr na części A, C i D. W 1928 roku dobra należały do Giseli Focking (z domu von Bonin), zarządzał nimi R. Neubert; ich powierzchnia ogólna wynosiła 985 ha, w tym 431 ha pól, 65 ha łąk, 10 ha pastwisk, 450 ha lasów i 29 ha nieużytków; chowano 62 konie, 110 sztuk bydła (w tym 65 krów mlecznych) oraz 350 świń; do majątku należała gorzelnia i mleczarnia. Na początku lat 30. XX wieku dobra zostały rozparcelowane, m. in. w inne ręce przeszła gorzelnia. Również dawny dwór stał się własnością dwóch gospodarzy i dostosowano go do ich potrzeb (zwłaszcza wnętrza jego pn.-wsch. części zostały gruntownie przebudowane). Obecnie zachowane budynki dawnego założenia są własnością osób prywatnych i wraz z innymi obiektami powstałymi po parcelacji majątku wchodzi w skład indywidualnych gospodarstw rolnych.

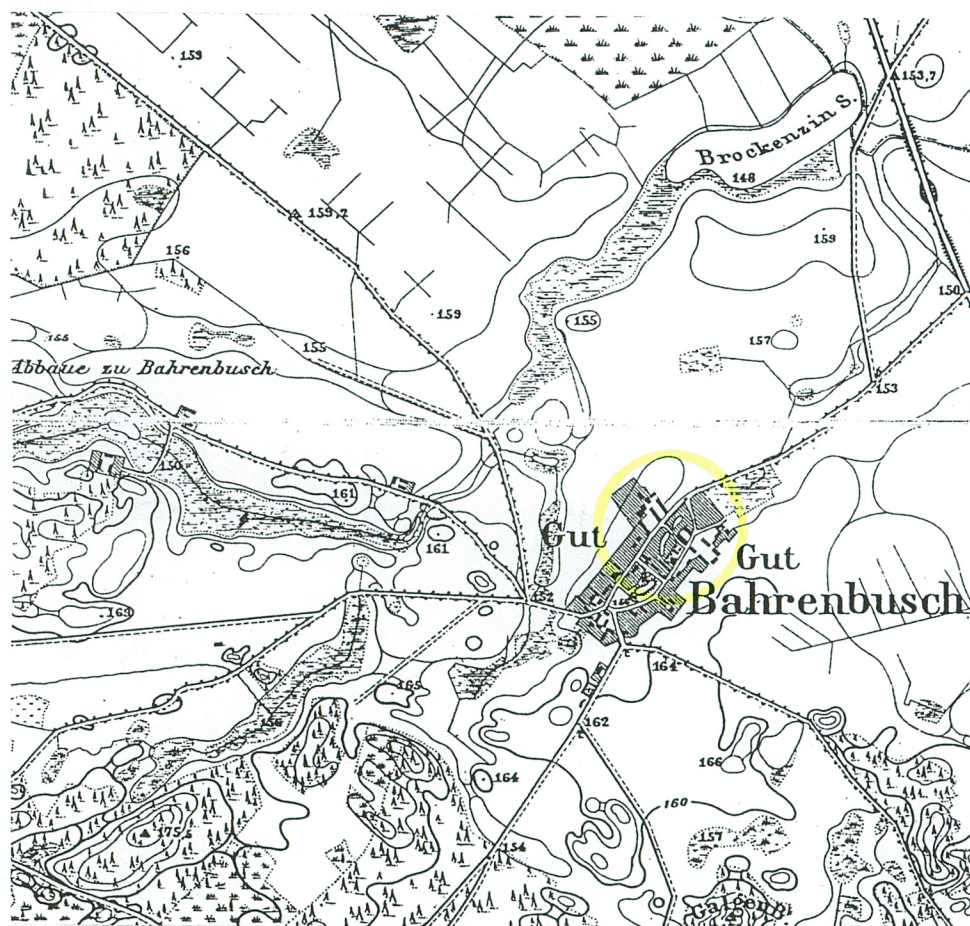
Pierwotny wygląd założenia ukazują dwie zachowane niemieckie mapy sztabowe z 1877 i 1935 roku. Na starszej edycji mapy w Brokęcynie zaznaczone są jeszcze dwa majątki. Obydwa położone były na pn.-wsch. krańcu wsi, która miała charakter wsi okoliczowej. Jeden z majątków zlokalizowany był po pn. stronie głównej drogi biegnącej przez wieś (z pn.-wsch. na pd.-zach.). W skład tego majątku wchodziły trzy duże budynki gospodarcze ustawione równolegle do siebie i szczytem do drogi, jeden większy, prostopadły do nich oraz trzy małe, położone na pn.-zach. od pozostałych. Prawdopodobnie były wśród nich zachowane do dziś dwór (1), obora (5) z chlewnią (6), obora-stajnia (7). Trzy mniejsze obiekty, leżały na miejscu zajętym obecnie przez spichlerz (2), warsztat (3) i budynek gospodarczy (4). Widać też długi budynek zamykający podwórze od pd.-zach., ustawiony prostopadłe do dworu (1), który nie figuruje już na mapie z 1935 r. Drugi majątek położony był na pd.-wsch. od drogi głównej, po obu stronach biegnącej niemal równolegle (od pd.-wsch.) bocznej ulicy. Po pn.-zach. stronie tej ulicy zlokalizowane były dwa stojące równolegle do siebie budynki, które z dużym prawdopodobieństwem można identyfikować z zachowanymi do dziś domem mieszkalnym pracowników (13) i stodołą (12). Po pd.-wsch. stronie ulicy usytuowane było zasadnicze podwórze folwarczne, założone na planie prostokątnym i otoczone zabudowaniami z trzech stron. W pd.-zach. i pn.-wsch. ścianie podwórza znajdowały się po dwa budynki, a od pd.-wsch. zamykał je pojedynczy obiekt. Być może mieściła się tam rezydencja właściciela drugiego majątku lub rządcówka. Do dziś nie przetrwał żaden ze wspomnianych obiektów, a w ich miejscu powstały zachowane do dziś: dom mieszkalny (14) i budynek gospodarczy (15). Na mapie nie zaznaczono położonego bardziej na pn.-wsch. od północnego zespołu, budynku inwentarskiego (8) oraz leżącej po drugiej stronie drogi głównej gorzelni (10). Gorzelnia powstała zapewne na przełomie 3. i 4. ćwierci XIX w., a budynek inwentarski na początku XX wieku. Na mapie sztabowej z 1935 roku widoczne są już wyłącznie zabudowania gospodarcze położone po pn. stronie drogi głównej, tj. wspomniane obora (5) tworząca jeden ciąg z chlewnią (6), obora-stajnia (7), spichlerz (2), warsztat (3) i garaż (4) oraz budynek inwentarski (8). Na mapie zaznaczono także gorzelnię (10), powstałą w 1924 roku dom mieszkalny (9) oraz trafostację (11). Z budynków dawnego majątku położonego na pd.-wsch. od drogi głównej widoczne są na mapie dom mieszkalny pracowników (13) i stodoła (12), a także powstałe w miejscu dawnego podwórza dom mieszkalny (14) i budynek gospodarczy (15). Na mapie naniesiono także wielorodzinne domy pracowników folwarcznych (16) i (17) (ten ostatni z towarzyszącym budynkiem gospodarczym (18)) zlokalizowane w pd.-zach. części wsi, przy drodze głównej i wspomnianej bocznej ulicy. Obydwa budynki powstały zapewne w końcu XIX lub w 1 ćw. XX wieku. Autorów założenia ani dokładnych dat powstania nie udało się ustalić.



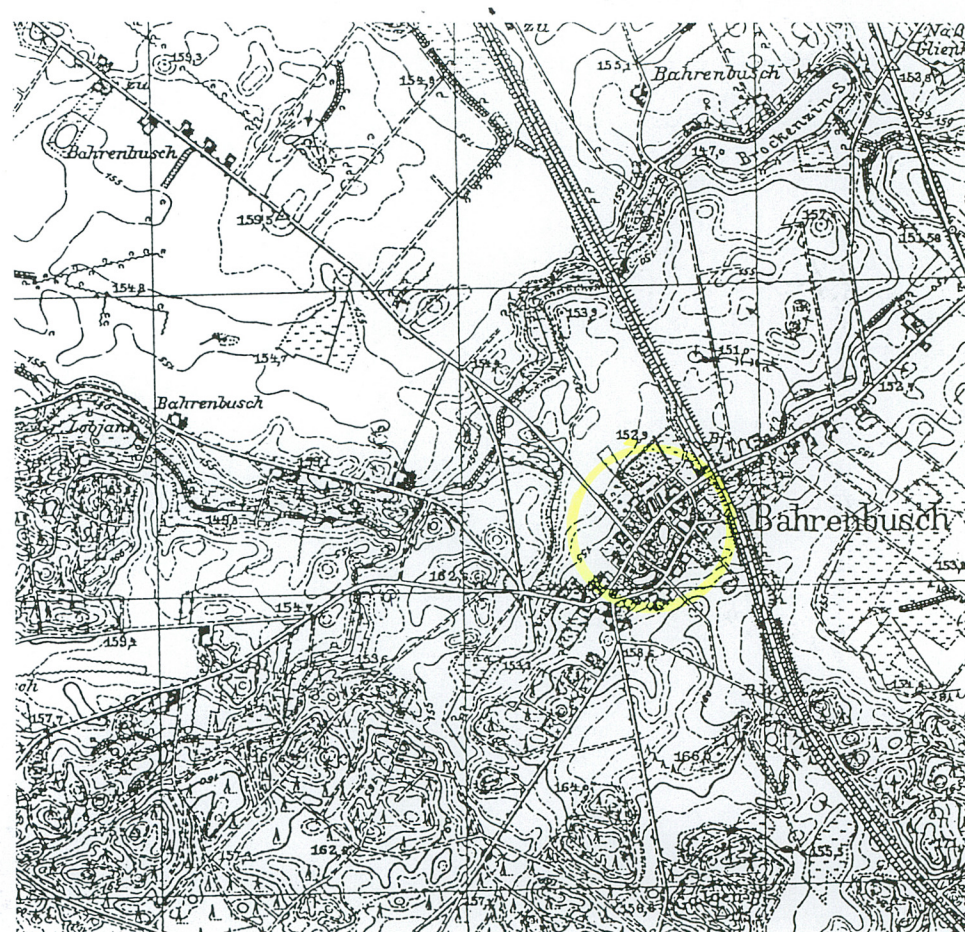
### CIĄG DALSZY PUNKTU 13:

Dom mieszkalny jest murowany na planie prostokąta, dwukondygnacyjny z poddaszem, przykryty dwuspadowym dachem naczółkowym. Teren wokół gorzelnii zajmuje dziś ogród ogrodzony siatką. Na jego pd.-zach. krańcu stoi murowana z cegły wieża *trafostacji* (11). Na pd.-wsch. krańcu części folwarcznej, przy bocznej uliczce zlokalizowane są dwa równoległe do siebie obiekty: *stodoły* (12) i *dom mieszkalny pracowników z częścią inwentarską* (13) ob. dom mieszkalny nr 42. Stodoła założona jest na planie prostokąta (pierwotnie była nieco dłuższa od pd.-wsch.), o szkieletowej konstrukcji ścian, posadowiona częściowo na ceglanym cokole i przykryta dwuspadowym dachem o pokryciu z dachówki zakładkowej. Dom mieszkalny pracowników folwarcznych (13) miał nietypowe rozplanowanie – po obu jego końcach znajdowały się pomieszczenia mieszkalne, rozdzielone pośrodku częścią inwentarską, zastępującą typowe dla kolonii pracowników przydomowe chlewiki. Budynek ten jest murowany z kamieni i cegły, założony na planie prostokątnym, w mieszkalnej części pn.-zach. podpiwniczony, jednokondygnacyjny z użytkowym poddaszem, kryty dwuspadowym dachem pod papą, w części środkowej częściowo w ruinie, a w części pd.-wsch. całkowicie rozebrany.

**Kolonie mieszkalną** tworzą dziś trzy wielorodzinne domy pracowników rozrzucone wzdłuż drogi głównej i bocznej ulicy. Naprzeciw stodoły (12) i domu mieszkalnego pracowników (13), po pd.-wsch. stronie ulicy zlokalizowany jest *dom mieszkalny pracowników* (14), ob. nr 40. Jest to budynek murowany na planie prostokątnym, jednokondygnacyjny z poddaszem, przykryty dwuspadowym dachem o nieznacznym spadku połaci i pokryciu z papy. W jego sąsiedztwie, od pn.-wsch. stoi murowany *budynek gospodarczy* (15). Około 150 m na pd.-zach., przy tej samej ulicy znajduje się wielorodzinny *dom* (16) - jednokondygnacyjny z poddaszem kryty dwuspadowym dachem naczółkowym. Analogiczny *dom* (17) wraz z towarzyszącym mu *budynkiem gospodarczym* (18) położony jest przy głównej drodze, w pobliżu kościoła. Otoczenie domów mieszkalnych stanowią niewielkie ogródki warzywno- kwiatowe otoczone płotem oraz małe podwórka.



1877r.



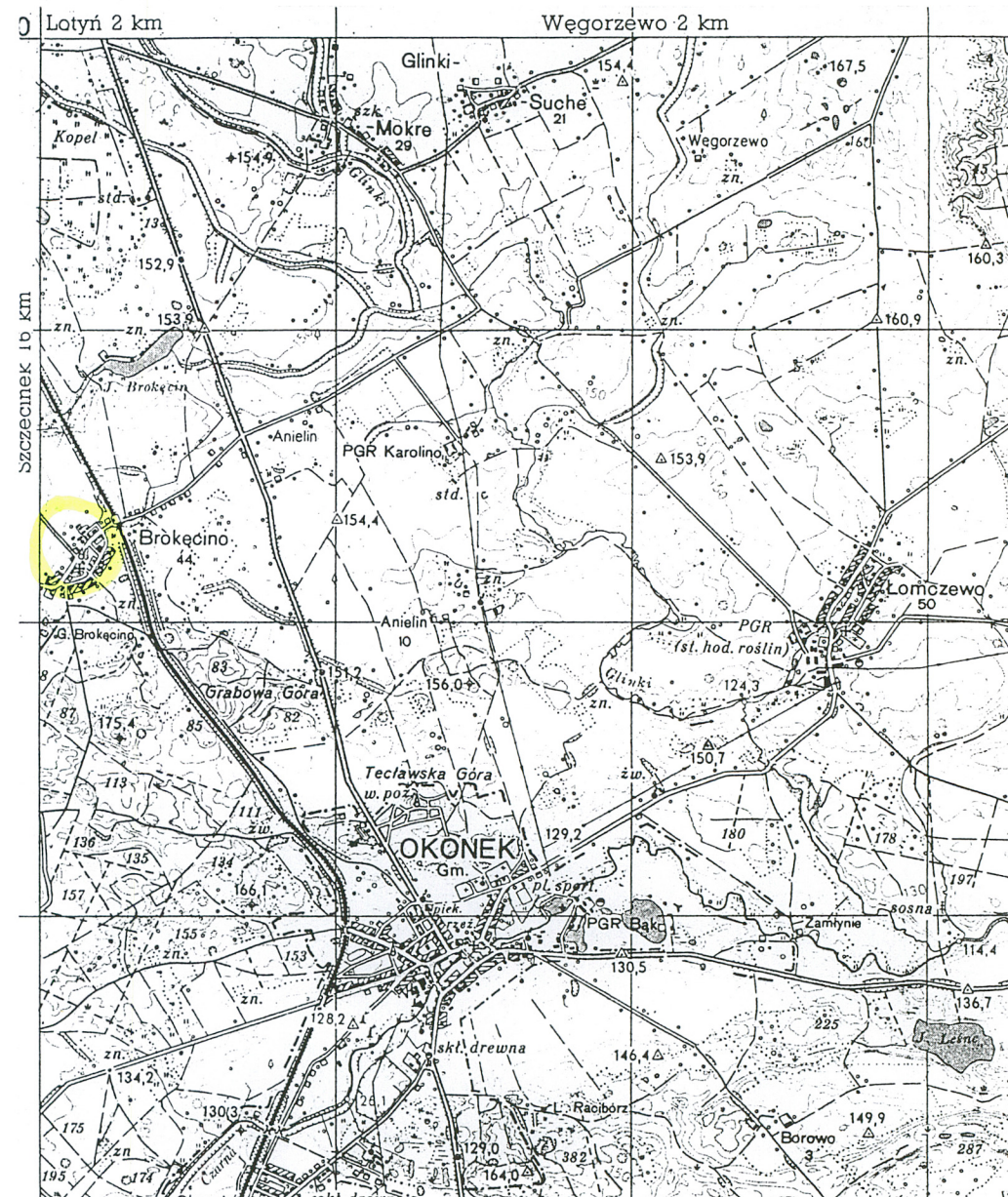
1935r.



|                |                      |                                  |  |
|----------------|----------------------|----------------------------------|--|
| 1. Miejscowość | <b>BROKĘCINO</b>     | 2. Obiekt (nazwa jak w karcie)   | 3. Zawartość wkładki (nazwa obiektu lub materiału uzupełniającego) |
| Gmina          | <b>Okonek</b>        |                                  |  |
| Powiat         | <b>złotowski</b>     | <b>ZESPÓŁ DWORSKO-FOLWARCZNY</b> | <b>spis zdjęć, plan orientacyjny</b>                               |
| Województwo    | <b>wielkopolskie</b> |                                  |  |

**Spis zdjęć:**

- 1/ Widok na *dwór* (1) od pd.-wsch.
- 2/ Fragment dawnego ogrodu dworskiego
- 3/ Drzewa przy wjeździe do ogrodu
- 4/ Wjazd na podwórze folwarczne od pd.-wsch.
- 5/ *Obora-stajnia* (7) od pd.-wsch.
- 6/ Elewacja pn.-zach. *obory-stajni* (7)
- 7/ *Obora-stajnia* (7) od pd.-zach.
- 8/ *Spichlerz* (2) od pd.-wsch.
- 9/ *Warsztat* (3) i *garaże* (4) od pd.-zach.
- 10/ *Obora* (5) i *chlewnia z magazynem* (6) od pn.-zach.
- 11/ *Chlewnia z magazynem* (6) oraz *obora* (5) od pd.
- 12/ *Chlewnia z magazynem* (6) oraz *obora* (5) od wsch.
- 13/ *Budynek inwentarski* (8) od pd.-zach.
- 14/ *Gorzelnia* (10) od pn.-zach.
- 15/ *Gorzelnia* (10) od pn.-wsch.
- 16/ *Gorzelnia* (10) od pd.-wsch.
- 17/ *Dom mieszkalny* (9) od pn.-zach.
- 18/ *Gorzelnia* (10) i *dom mieszkalny* (9) od pd.
- 19/ *Trafostacja* (11) od pd.-zach.
- 20/ *Dom mieszkalny pracowników z częścią inwentarską* (13) od pn.
- 21/ Elewacja pn.-zach. *domu mieszkalnego pracowników* (13)
- 22/ *Dom mieszkalny pracowników z częścią inwentarską* (13) od pd.
- 23/ Wnętrze części inwentarskiej *domu mieszkalnego pracowników* (13)
- 24/ *Stodoła* (12) od zach.
- 25/ Elewacja pd.-zach. *stodoły* (12)
- 26/ Widok na staw w centrum wsi od pn.-wsch.
- 27/ *Dom pracowników folwarcznych* (14) od pn.
- 28/ *Dom pracowników folwarcznych* (16) od pn.
- 29/ *Dom pracowników folwarcznych* (17) od pn.-zach.
- 30/ *Dom pracowników folwarcznych* (17) od pn.-wsch.







1



2



|  |   |   |   |
|--|---|---|---|
| 1. Miejscowość<br>Gmina<br>Powiat<br>Województwo | <b>BROKĘCINO</b><br><b>Okonek</b><br><b>złotowski</b><br><b>wielkopolskie</b> | 2. Obiekt (nazwa jak w karcie)<br><br><b>ZESPÓŁ DWORSKO- FOLWARCZNY</b> | 3. Zawartość wkładki (nazwa obiektu lub materiału uzupełniającego)<br><br><b>fotografie</b> |
|--|---|---|---|

Miejsce przechowywania negatywów: MNR w Szreniawie

Wkładkę założył: Przemysław Bobrowski, 2004 r.



3



4



5





6



7



8



9



|                |                      |                                   |  |
|----------------|----------------------|-----------------------------------|--|
| 1. Miejscowość | <b>BROKĘCINO</b>     | 2. Obiekt (nazwa jak w karcie)    | 3. Zawartość wkładki (nazwa obiektu lub materiału uzupełniającego) |
| Gmina          | <b>Okonek</b>        | <b>ZESPÓŁ DWORSKO- FOLWARCZNY</b> | <b>fotografie</b>  |
| Powiat         | <b>złotowski</b>     |                                   |  |
| Województwo    | <b>wielkopolskie</b> |                                   |  |

Miejsce przechowywania negatywów: MNR w Szreniawie



10



11

Wkładkę założył: Przemysław Bobrowski, 2004 r.



12



13





14



15



16



17



1. Miejscowość **BROKĘCINO**  
 Gmina **Okonek**  
 Powiat **złotowski**  
 Województwo **wielkopolskie**

2. Obiekt (nazwa jak w karcie)

**ZESPÓŁ DWORSKO- FOLWARCZNY**

3. Zawartość wkładki (nazwa obiektu lub materiału uzupełniającego)

**fotografie**

Miejsce przechowywania negatywów: **MNR w Szreniawie**



18



20

Wkładkę założył: **Przemysław Bobrowski, 2004 r.**



19





21



22



23



24



|  |   |   |   |
|--|---|---|---|
| 1. Miejscowość<br>Gmina<br>Powiat<br>Województwo | <b>BROKĘCINO</b><br><b>Okonek</b><br><b>złotowski</b><br><b>wielkopolskie</b> | 2. Obiekt (nazwa jak w karcie)<br><br><b>ZESPÓŁ DWORSKO- FOLWARCZNY</b> | 3. Zawartość wkładki (nazwa obiektu lub materiału uzupełniającego)<br><br><b>fotografie</b> |
|--|---|---|---|

Miejsce przechowywania negatywów: **MNR w Szreniawie**



25



26



27

Wkładkę założył: **Przemysław Bobrowski, 2004 r.**





28



29



30