

1. Obiekt 1153/15/2/1
OBORA - PORODÓWKA /Nr 1/
w zespole folwarcznym ROGALIN

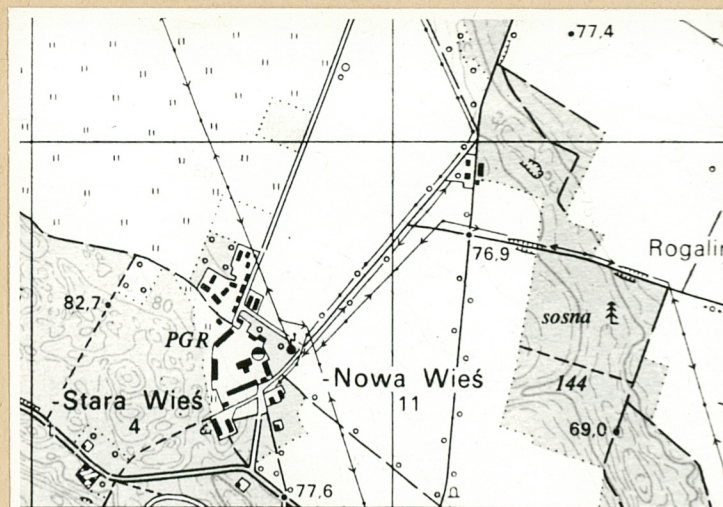
2. Czas powstania

1899

3. Miejscowość

R O G A L I N

11. Zdjęcia, rzut, przekrój, sytuacja, orientacja



4. Adres

PGR Rogalin
p-ta Mosina

nr hipoteczny

5. Przynależność administracyjna

województwo **poznańskie**

gmina **Mosina**

6. Poprzednie nazwy miejscowości

Rogalin

7. Przynależność administracyjna
1 VI 1975

województwo **poznańskie**

powiat **Poznań**

8. Właściciel i jego adres

**Kombinat Państwowych
Gospodarstw Rolnych -
- Kórnik
Zakład Rolny - Rogalin**

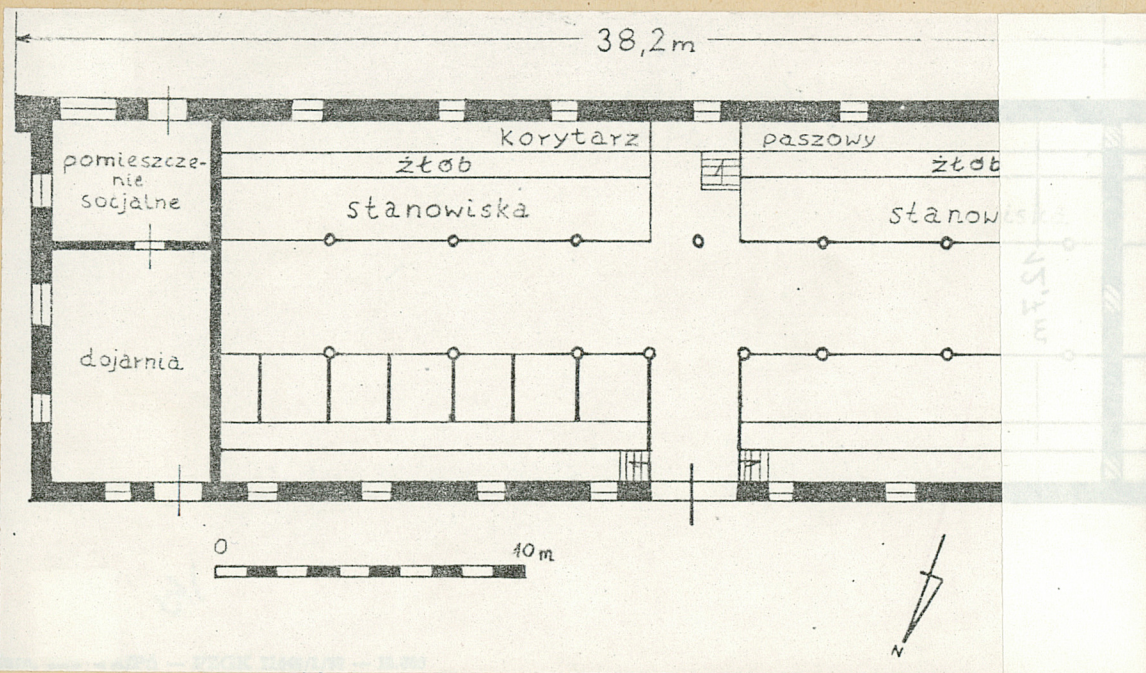
9. Użytkownik i jego adres

**Kombinat Państwowych
Gospodarstw Rolnych -
- Kórnik
Zakład Rolny - Rogalin**

10. Rejestr zabytków:

1023/wkup/A 2.08.2014

Nr data



1 2
3

1. widok ogólny
2. plan orientacyjny
3. rzut poziomy

38,2m

12,7m

pomieszczenie
socjalne

dojarnia

korytarz

żłob

stanowiska

paszowy

żłob

stanowiska

0

40m



Historia - jak w karcie zespołu.
Autor projektu i wykonawca -
nieznany.

Obiekt typowy dla epoki i dla
funkcji zabudowań folwarcznych
2 poł. XIX wieku o zachowanej
strukturze materialnej i pierwot-
nej funkcji.

Sytuacja: obiekt jest budynkiem położonym w południowej części podwórza gospo-
darczego, w ciągu zabudowań tworzących zamknięcie podwórza od tej strony;
przy jego południowo-wschodnim narożu znajduje się główna brama wjazdowa na
folwark; frontem zwrócony w kierunku północnym, zachodnią ścianą szczytową
styka się z sąsiednim budynkiem obory; na wschód od niego znajduje się spich-
lerz; na południe, od strony elewacji tylnej, ciągnie się teren stanowiący
kontynuację założenia parkowego.

Ściany: fundamenty pod całym budynkiem z kamienia polnego łupanego łączonego za-
prawą cementową; cokół z cegły; korona murów z cegły pełnej łączonej zaprawą
wapienno-cementową w układzie krzyżowym; tynki wewnętrzne i zewnętrzne.

Dach: niski, dwuspadowy, kryty papą na deskach drewnianych; więźba dachowa kro-
kwiowa wzmocniona kleszczami i mieczami, wsparta na dwu rzędach wolnostoją-
cych słupów oraz pochyłonych ściankach stolcowych,

Stropy: poprzeczna kolebka z cegieł ceramicznych na stalowych kształtownikach.

Posadzki: posadzka cementowa, lana; pierwotnie prawdopodobnie bruk kamienny.

Schody: nieistniejące zewnętrzne jednobiegowe; schodki wewnętrzne ceglane, wtór-
nie ocementowane.

Okna: metalowe, ślusarskie, wielopolowe z uchylnym lufcikiem, zamknięte łukiem
odcinkowym; dwuskrzydłowe, drewniane, skrzynkowe, prostokątne; prostokątne
drewniane, krosnowe, uchylne górą.

Drzwi: jedno- i dwuskrzydłowe odcinkowo zamknięte wrota drewniane z desek na
zawiasach pasowych; prostokątne drzwi drewniane z desek; prostokątne drzwi
z nadświetlem, drewniane, płycinowe, dwuskrzydłowe.

Kształt: wydłużony prostokąt z regularnym układem wnętrza i asymetrycznymi po-
działkami osiowymi na poszczególnych elewacjach; szerokofrontowy; wydzielone
pomieszczenie w części zachodniej bez komunikacji z pozostałą częścią obiek-
tu; układ wnętrza regularny.

Bryła: obiekt jednokondygnacyjny z wysokim poddaszem użytkowym, nakryty niskim
dwuspadowym dachem, przylegający elewacją wschodnią do obiektu sąsiedniego;
częściowa regularność układów osiowych.

Elewacja północna: w części wschodniej, mieszczącej pomieszczenia socjalne dla
pracowników, odcinkowo zamknięty otwór drzwi wejściowych i niewielkie prostokątne okno krosnowe; część zasadnicza budynku gospodarczego zasadniczo regularna i symetryczna z dwuskrzydłowymi wrotami pośrodku i odcinkowo zamkniętymi oknami po bokach /jeden otwór przemurowany - prostokątny/; brak jednej osi w części zachodniej prawdopodobnie pierwotny - na elewacji widoczne ślady po jednobiegowych schodach przysściennych; płaski gzyms międzykondygnacyjny z ciągiem okrągłych otworów wentylacyjnych; w partii poddasza dwa otwory: załunkowy i wejściowy oraz cztery odcinkowo zamknięte otwory okienne /wentylacyjne/; górna partia elewacji ankrowana.

Elewacja wschodnia: trójosiowa ze znacznymi przemurowaniami otworów okiennych w kondygnacji podstawowej /jeden otwór częściowo zamurowany, drugi - częściowo, trzeci - całkowicie przemurowany/; płaski gzyms międzykondygnacyjny; partia poddasza z trójgiem odcinkowo zamkniętych otworów okiennie-wentylacyjnych, z których środkowy większy od bocznych; w szczycie niewielka płycina z datą

14. Kubatura

3687.0 m³

15: Powierzchnia użytkowa

885,3 m² /z poddaszem/

16. Przeznaczenie pierwotne

o b o r a

17. Użytkowanie obecne

obora - porodówka

18. Prace budowlane i konserwatorskie, ich przebieg i dokumentacja

brak dokumentacji prac konserwatorskich

19. Stan zachowania (fundamenty, ściany zewnętrzne, ściany wewnętrzne, sklepienia, stropy konstrukcje dachowe, pokrycie dachu, wyposażenie i instalacje)

stan zachowania obiektu - średni; brak izolacji przeciwwilgociowej i rynien; znaczne zawilgocenie wszystkich elewacji; niewielkie przekształcenia układu wewnętrznego w części zachodniej obiektu /pom. socjalne/ oraz przekształcenia otworów okiennych; zniszczone schody zewnętrzne prowadzące na poddasze.

20. Najpilniejsze postulaty konserwatorskie

usunięcie źródeł zawilgocenia ścian

21. Akta archiwalne (rodzaj akt, numer i miejsce przechowywania)

22. Bibliografia

jak w karcie zespołu

23. Źródła ikonograficzne i fotografia (rodzaj, miejsca przechowywania, sygnatury)

24. Uwagi różne

25. Opracował

tekst **Jakub Skutecki, 25.07.1990**
imie, nazwisko, data, podpis

plany, rysunki **Jakub Skutecki, 25.07.1990**
imie, nazwisko, data, podpis

zdjęcia fotogr. **Jakub Skutecki, 25.07.1990**
imie, nazwisko, data, podpis

..... **Muzeum Rolnictwa, Szreniawa**
miejsce przechowania negatywów
Karta po wypełnieniu podlega ochronie na podstawie przepisów prawa autorskiego

26. Adnotacje o inspekcjach, informacje o zmianach (daty, imiona i nazwiska wypełniających)

27. Załączniki

wkładki - 1 szt.

1. Miejscowość

R O G A L I N

2. Obiekt (nazwa jak w karcie)

OBORA - PORODÓWKA /NR 1/

3. Zawartość wkładki (nazwa obiektu lub materiału uzupełniającego)

opis /c.d./, materiał ilustracyjny

opis /c.d./

budowy obiektu: Roku 1899 i inicjałami: A. P.; w narożu elewacji ceglany filar bramy wjazdowej.

Elewacja południowa: w części wschodniej kondygnacji podstawowej otwór drzwiowy i prostokątne okno; w pozostałej części lekko nieregularny rytm odcinkowo zamkniętych otworów okiennych; ponad gzymsem z ciągiem okrągłych otworów wentylacyjnych nieregularnie rozmieszczone, częściowo zamurowane, otwory okienne-wentylacyjne poddasza; ankrowana partia poddasza.

Elewacja zachodnia: całkowicie zasłonięta przylegającym doń sąsiednim budynkiem obory.

Wnętrze: wydzielona część wschodnia obiektu /pomieszczenia socjalne/ z nietrwałymi ściankami działowymi; część zasadnicza regularna i symetryczna w układzie trójnawowej sali z dwoma rzędami stalowych słupów, krzyżowym układem komunikacyjnym i korytarzami paszowymi wzdłuż ścian; układ stanowisk pierwotny z oryginalnym wyposażeniem /żłoby/.

Instalacje: elektryczna, wodna.



4 5 6

4. elewacja wschodnia

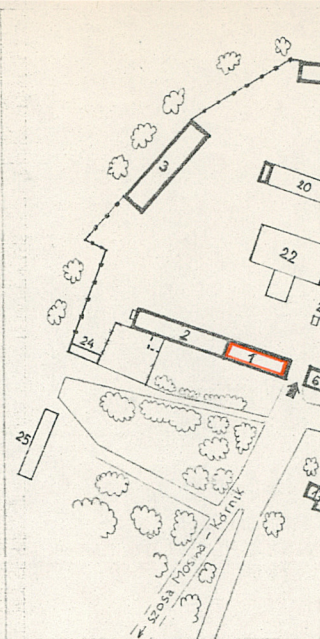
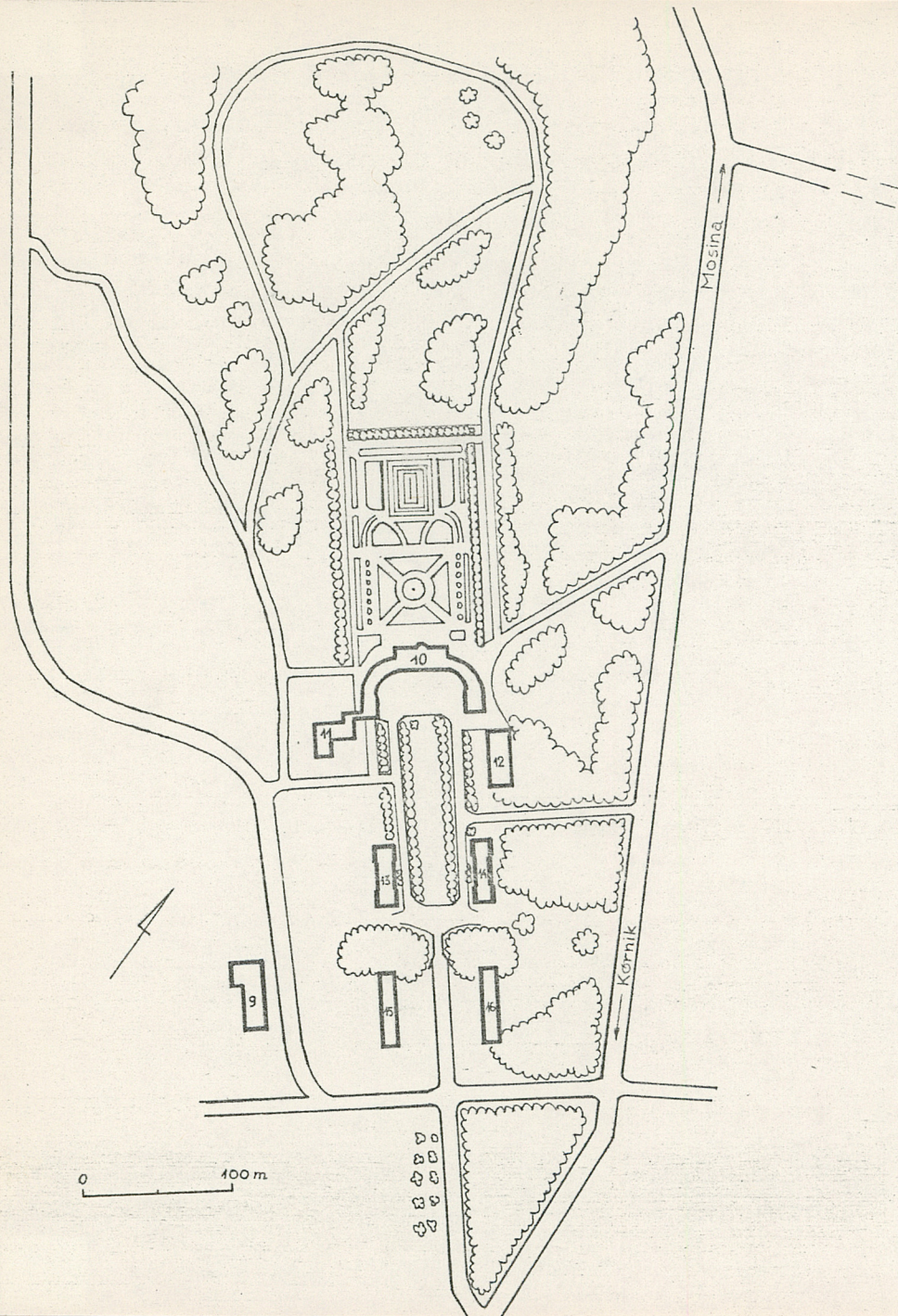
5. elewacja południowa

6. płycina z datą: Roku 1899

Wkładkę założył: Jakub Skutecki, 25.07.1990

(imię, nazwisko, data)

Miejsce przechowywania negatywów: Muzeum Rolnictwa, Szreniawa

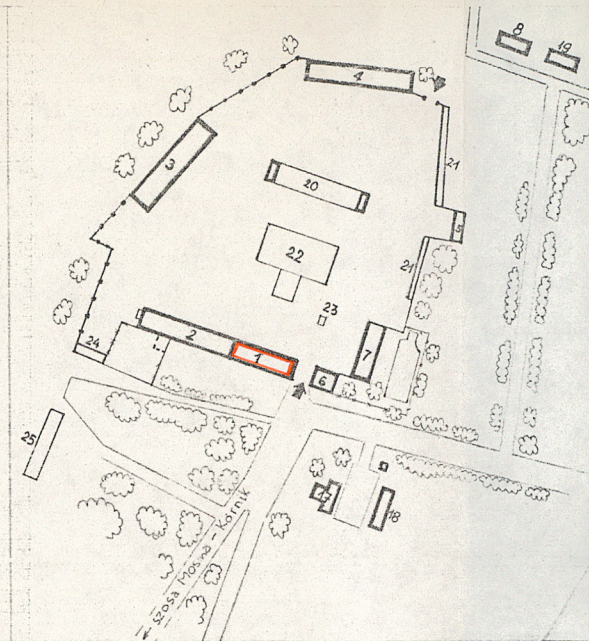
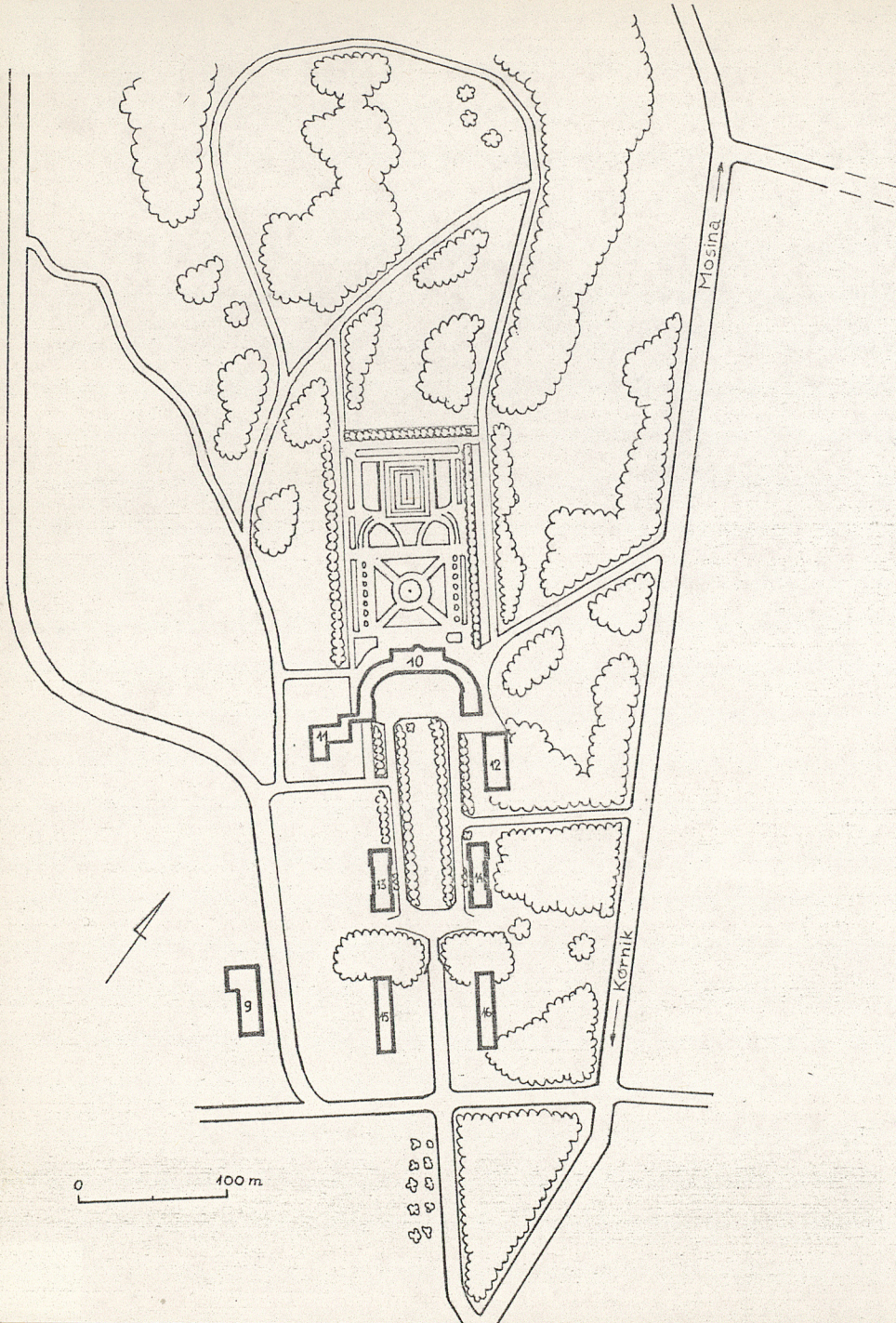


ROGALIN

1. obora - porodówka
2. obora
3. obora - jałownik
4. stodoła
5. kuźnia i stelmacharnia
6. spichlerz
7. stodoła /ob. magazyn/
8. dom mieszkalny
9. gorzelnia
10. pałac
11. galeria obrazów
12. ujeżdżalnia
13. wozownia
14. stajnia
15. czworaki
16. czworaki
17. dom mieszkalny
18. dom mieszkalny
19. dom mieszkalny
20. wiata - magazyn
21. magazyny
22. obora
23. waga
24. chlew
25. owczarnia



7. fragment wnętrza



ROGALIN

1. obora - porodówka
2. obora
3. obora - jałownik
4. stodoła
5. kuźnia i stelmacharnia
6. spichlerz
7. stodoła /ob. magazyn/
8. dom mieszkalny
9. gorzelnia
10. pałac
11. galeria obrazów
12. ujeżdżalnia
13. wozownia
14. stajnia
15. czworaki
16. czworaki
17. dom mieszkalny
18. dom mieszkalny
19. dom mieszkalny
20. wiata - magazyn
21. magazyn
22. obora
23. waga
24. chlew
25. owczarnia