

A B C D E F G H I J K L Ł M N O P R S T U V W X Y Z

Nr ³³²⁶ WIELKOPOLSKIE

1. Obiekt

OBORA OB. CHLEWNIA, NR 1

2. Czas powstania

1863 r.

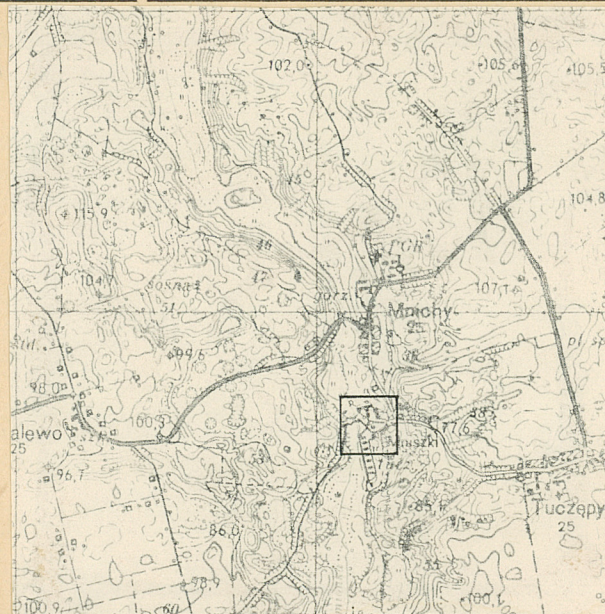
3. Miejscowość

M N I S Z K I

11



1



4. Adres

Mniszki

nr hipoteczny

5. Przynależność administracyjna

województwo gorzowskie

pow. międzychódzki

gmina Miedzychód

5. Poprzednie nazwy miejscowości

Kl. Münche

7. Przynależność administracyjna

1 VI 1975

województwo poznańskie

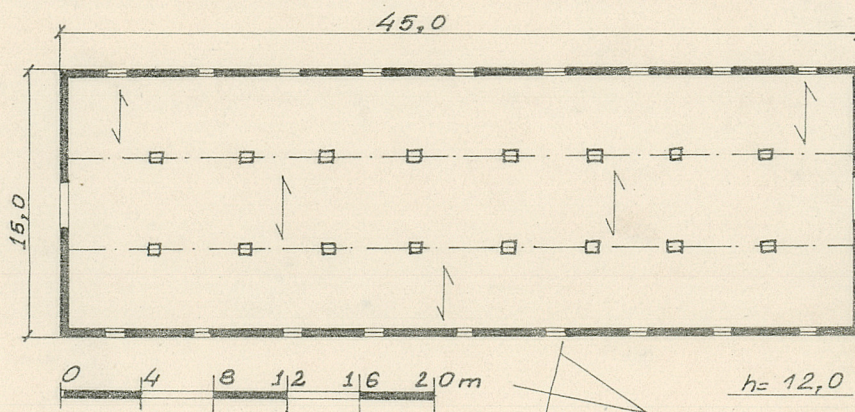
powiat Miedzychód

8. Właściciel i jego adres Wojewódzkie
Przedsiębiorstwo Rolno-
Przemysłowe w Gorzowie WLKP.
Zakład Produkcji Rolnej
w Dobiegniewie
Gospodarstwo Mniszki

9. Użytkownik i jego adres Wojewódzkie
Przedsiębiorstwo Rolno-
Przemysłowe w Gorzowie Wlkp.
Zakład Produkcji Rolnej
w Dobiegniewie
Gospodarstwo Mniszki

10. Rejestr zabytków:

Nr 555/ULK/1A data 16.10.2007



12. Autorzy, historia obiektu, określenie stylu

Obora była pierwszym obiektem postawionym na folwarku w Mniszkach. na elewacji północnej umieszczono datę jej budowy - 1863 rok.

W Mniszkach poza owcami i świniami hodowano znaczną ilość bydła. Autora projektu i wykonawcy nie udało się ustalić.

Szczegółową historię folwarku Mniszki zob. karta zbiorcza.

13. Opis (sytuacja, materiał i konstrukcja, rzut, bryła, elewacje, wnętrze wyposażenie, instalacje)

Obiekt usytuowany jest przy szosie prowadzącej z Tuczęp do Mnich i wchodzi w skład zabudowań folwarcznych w Mniszkach leżących po zachodniej stronie szosy. Ściany: podmurówka i ściany do wysokości gzymsu działowego wykonane z kamieni łamanych, powyżej gzymsu ściany wykonane z cegły w układzie krzyżowym, wewnątrz tynkowane, bielone.

Stropy: drewniane belki stropowe odeskowane wsparte drewnianymi podciągami leżącymi na drewnianych słupach.

Wieżba dachowa: krokwie związane kleszczami leżą na płatwiach wspartych ścianami stolców pionowych i na ścianie kolankowej.

Pokrycie dachu: dachówką karpiówką ułożoną w koronkę.

Posadzki: polepa cementowa.

Okna: krosnowe uchylne w górnej części.

Drzwi: dwuskrzydłowe ciesielskie o konstrukcji "Z".

Rzut: kształt silnie wydłużonego prostokąta, symetryczny z wrotami w ścianach szczytowych, z wewnętrznym podziałem dwoma rzędami filarów i korytarzem pośrodku - na przestrzał.

Bryła: jednokondygnacyjny, z poddaszem użytkowanym na cele magazynowe paszy, dach dwuspadowy z kominami wentylacyjnymi na kalenicy.

Elewacja zachodnia: dziewięćosiowa, pierwotnie wszystkie otwory okienne odcinkowe w ceglanych obramieniach, obecnie przemurowania na piątej osi od prawej strony, gdzie w miejsce okna są drzwi i na szóstej osi, tam okno zostało powiększone - obecnie odeskowane. Ceglany gzyms działowy. W partii poddasza cztery otwory wejściowe rozmieszczone symetrycznie; między nimi rząd małych prostokątnych otworów wentylacyjnych i pionowe szczeliny o tejże samej funkcji. Ceglany gzyms koronujący.

Elewacja północna: w narożach nadwieszane formy wieżyczkowe. Poziome podziały tworzą gzymsy ceglane: działowy i drugi na wysokości okapu. W centrum dwuskrzydłowe wrota prostokątne ^{pierwotnie} odcinkowe, w ceglonym obramieniu /zachowane nadproże z gzymsem/. Nad wrotami dwie blendy okienne odcinkowe z gzymсами w ozdobnych ceglanych obramieniach, a wyżej między nimi prostokątna płycina płycina w ce-

14. Kubatura	15. Powierzchnia użytkowa	16. Przeznaczenie pierwotne	17. Użytkowanie obecne
6000 m ³	620 m ²	obora	chlewnia
18. Prace budowlane i konserwatorskie, ich przebieg i dokumentacja		19. Stan zachowania (fundamenty, ściany zewnętrzne, ściany wewnętrzne, sklepienia, stropy konstrukcje dachowe, pokrycie dachu, wyposażenie i instalacje)	
<p>Oborę zaadaptowano na chlewnię. Przemurowano z kamieni na cegłę północną ścianę szczytową, otwory wrót wejściowych zmieniono z odcinkowych na prostokątne. Wymieniono wrota i okna, przełożono dachówkę.</p>		<p>W ścianach wyraźne pęknięcia, zagrożona zawaleniem się ściana wschodnia; stropy i więźba dachowa nieznacznie zniszczona; dach szczelny.</p>	
		20. Najpilniejsze postulaty konserwatorskie	
		Zabezpieczenie ścian, usunięcie pęknięć.	

21. Akta archiwalne (rodzaj akt, numer i miejsce przechowywania)

22. Bibliografia

Güter Adressbuch der Provinz Posen 1907, 1913

Pruska Mapa Topograficzna "Messtisen Blätter" 1:25000

Księga Adresowa Gospodarstw Rolnych Województwa Poznańskiego, Poznań 1926

23. Źródła ikonograficzne i fotografia (rodzaj, miejsca przechowywania, sygnatury)

24. Uwagi różne

25. Opracował

tekst Mirosława Malczewska-Kamińska 1988-10-11
imię, nazwisko, data, podpis

plany, rysunki Mirosława Malczewska-Kamińska 1988-10-11
imię, nazwisko, data, podpis

zdjęcia fotogr. Mirosława Malczewska-Kamińska 1988-05-05
imię, nazwisko, data, podpis

miejsce przechowania negatywów Muzeum Narodowe Rolnictwa
w Szreniawie
Karta po wypełnieniu podlega ochronie na podstawie przepisów prawa autorskiego

26. Adnotacje o inspekcjach, informacje o zmianach (daty, imiona i nazwiska wypełniających)

27. Załączniki

1 wkładka

1. Miejscowość	2. Obiekt (nazwa jak w karcie)	3. Zawartość wkładki (nazwa obiektu lub materiału uzupełniającego)
M N I S Z K I	OBORA OB. CHLEWNIA, NR 1	dalszy ciąg opisu, plan sytuacyjny, zdjęcia

glanym obramieniu i data budowy obiektu. W szczycie otwór typu "wole oko". Ceglany gzyms koronujący.

Elewacja wschodnia: dziewięcioosiowa z oknami odcinkowymi w ceglanych obramieniach. Ceglany gzyms dachowy.

W partii poddasza rząd małych prostokątnych otworków i pionowych szczelin o funkcji wentylacyjnej. Ceglany gzyms koronujący.

Elewacja południowa: przemurowana, obecnie zachowany fragment dawnej elewacji w części zachodniej. W centrum prostokątne drzwi.

Wnętrze: trzy-nawowy układ wyznaczony dwoma rzędami słupów.

Wyposażenie: żłoby, koryta, kominy wentylacyjne.

Instalacje: elektryczna, wodna.



2



3

Wkładkę założył: Mirosława Malczewska-Kamińska 1988-10-11

(imię, nazwisko, data)

Miejsce przechowywania negatywów: Muzeum Narodowe Rolnictwa
w Szreniawie

Zdjęcia :

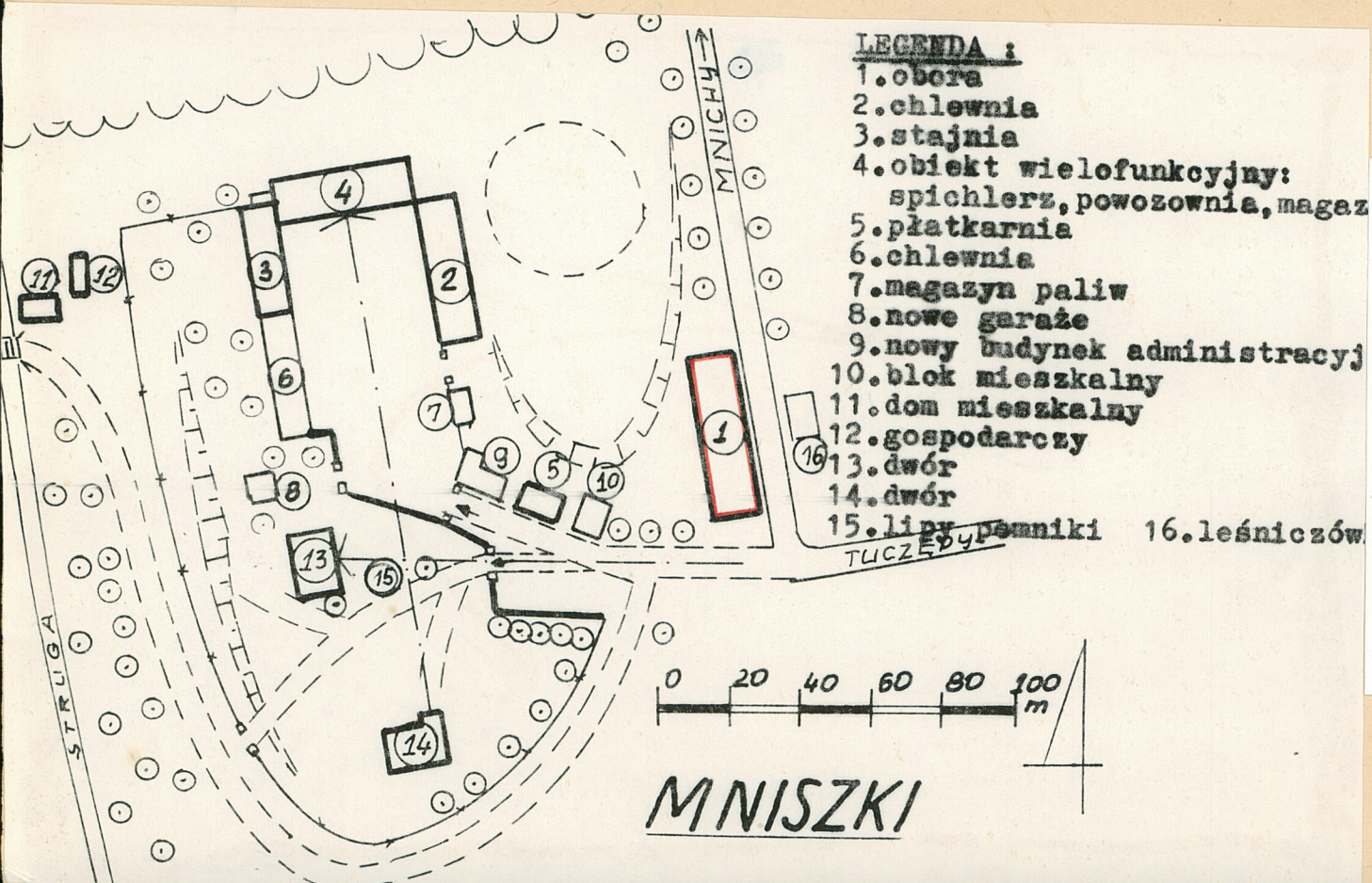
- 1.2. widok ogólny
- 3.elewacja frontowa E
- 4.elewacja tylna W
- 5.elewacja boczna S
- 6.elewacja boczna N



4



5



6

