

1. Obiekt

MOST ŻELBETOWY ŻEBROWY

2. Czas powstania
1909

3. Miejscowość N O W E
M I A S T O n/WARTA

11. Zdjęcia, rzut, przekrój, sytuacja, orientacja



4. Adres Zalew rz. Warty przy
drodze krajowej Nr 42
w m. Nowe Miasto
nr hipoteczny

5. Przynależność administracyjna
województwo poznańskie
gmina Nowe Miasto n/Warta
POW. ŚREDEK

6. Poprzednie nazwy miejscowości

7. Przynależność administracyjna
przed 1 VI 1975
województwo poznańskie
powiat Jarocin

8. Właściciel i jego adres
Urząd Gminy
Nowe Miasto n/Warta

9. Użytkownik i jego adres
Urząd Gminy
Nowe Miasto n/Warta

10. Rejestr zabytków

POD 120217009
Nr data
1903/A 2 19.01.1983

12. Autorzy, historia obiektu, określenia stylu.

Most budowany w latach 1909, na zalewie rzeki Warty w starym ciągu drogi państwowej Nr 38 Kalisz - Poznań.

W czasie działań wojennych częściowo zniszczony. Odbudowany w latach 1946 - 47. W okresie powojennym w administracji i utrzymaniu Wydziału Komunikacji przy Urzędzie Powiatowym w Jarocinie, następnie Rejon Eksploatacji Dróg Publicznych w Jarocinie. Z chwilą oddania do użytku obwodnicy Nowego Miasta oraz wybudowaniem nowego obiektu mostowego w 1974r. droga wraz z zabytkowym obiektem przeszła w utrzymanie Urzędu Gminy w Nowym Mieście. Charakterystyczną cechą tego obiektu - to kamienne podpory o unikalnym daszkowym ustroju niosącym.

13. Opis (sytuacja, materiał i konstrukcja, rzut, bryła, elewacje, wnętrze, wyposażenie, instalacje).

Obiekt znajduje się na zalewie rzeki Warty na starym ciągu drogi państwowej. Usytuowany na zachód od drogi krajowej Nr 42 w m. Nowe Miasto n/Wartą. Dojazd do obiektu od strony Nowego Miasta przez teren parkingu przydrożnego, oddalony od drogi krajowej około 300m. W chwili obecnej stanowi dojazd do dwóch zabudowań gospodarczych oraz do łąk i pastwisk.

Obiekt dwuprzęsłowy, żelbetowy, belka zebrowana, przyczółki i filary kamienne na palach drewnianych.

Nawierzchnia na obiekcie z kostki granitowej, na dojazdach dywanik bitumiczny.

14. Kubatura	15. Powierzchnia użytkowa	16. Przeznaczenie pierwotne most łączący m. Nowe Miasto z m. Lubrze	17. Użytkowanie obecne obiekt częściowo użytkowany
18. Prace budowlane i konserwatorskie, ich przebieg i dokumentacja - Prace konserwacyjne - malowanie poręczy mostowych, naprawa nawierzchni kostkowej na obiekcie, drobne naprawy łuszczącej się powierzchni betonowej, uzupełnienie stożków. Wykonawca Rejon Eksploatacji Dróg Publicznych Jarocin do 1974 roku. Brak dokumentacji na wykonanie w/w prac. Z chwilą przekazania obiektu od UG Nowe Miasto - nie były prowadzone żadne prace konserwacyjne.		19. Stan zachowania (fundamenty, ściany zewnętrzne, ściany wewnętrzne, sklepienia, stropy, konstrukcje dachowe, pokrycie dachu, wyposażenie i instalacje) - Przyczółki i filar - ubytki kamieni oraz tynku - Ustrój nośny - wyraźne ślady zawilgocenia, spowodowane nieszczelną izolacją, liczne ubytki betonu, skorodowane żołyśka - Nawierzchnia, chodniki, poręcze - ubytki w nawierzchni z kostki granitowej, zniszczona nawierzchnia na chodnikach (asfalt lany), skorodowana poręcz mostowa.	
		20. Najpilniejsze postulaty konserwatorskie - Remont przyczółków i filara - Naprawić izolację poziomą - Uzupełnić braki betonu na konstrukcji nośnej - Wyremontować nawierzchnię oraz naprawić i odmalować poręcze na obiekcie	

21. Akta archiwalne (rodzaj akt, numer i miejsce przechowywania)

Brak akt. dot. obiektu

24. Uwagi różne

25. Opracował

Ryszard Waligóra

listopad 1988

tekst imię, nazwisko, data, podpis

plany, rysunki Ryszard Waligóra listopad 1988

..... imię, nazwisko, data, podpis

zdjęcia fotogr. Andrzej Taciak listopad 1988r.

..... imię, nazwisko, data, podpis

miejsce przechowywania negatywów RDP Środa

KARTA PO WYPEŁNIENIU PODLEGA OCHRONIE NA PODSTAWIE PRZEPISÓW PRAWA AUTORSKIEGO !

22. Bibliografia

brak

26. Adnotacje o inspekcjach, informacje o zmianach (daty, imiona i nazwiska wypełniających)

23. Źródła ikonograficzne i fotograficzne (rodzaj, miejsce przechowywania, sygnatury)

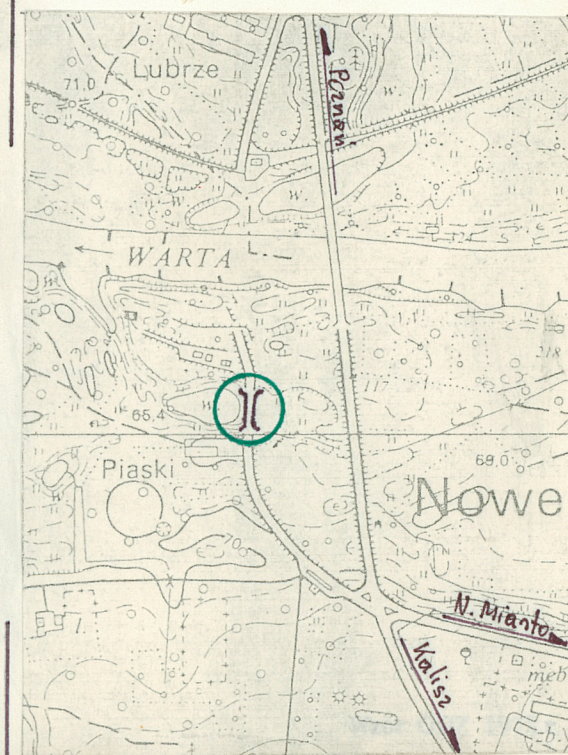
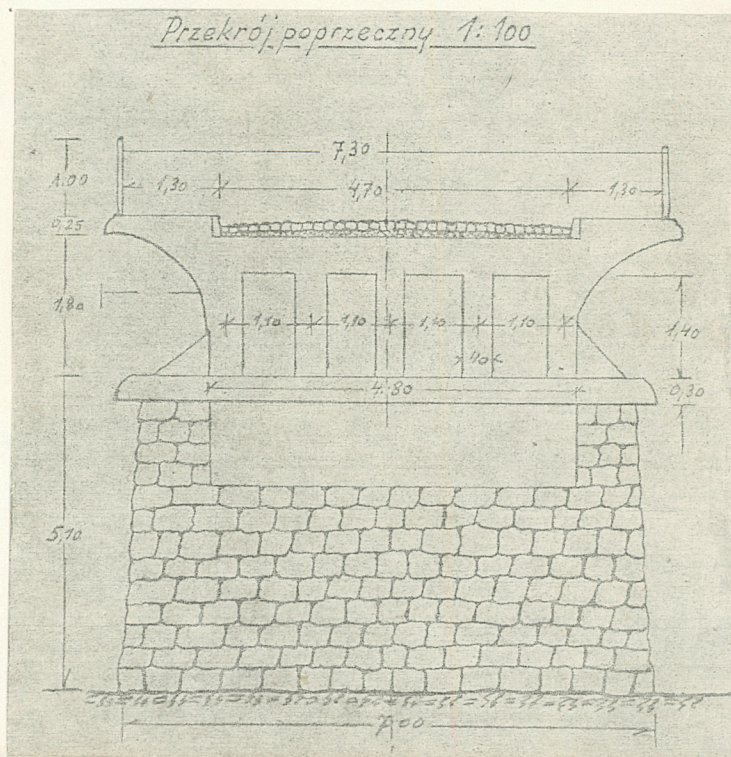
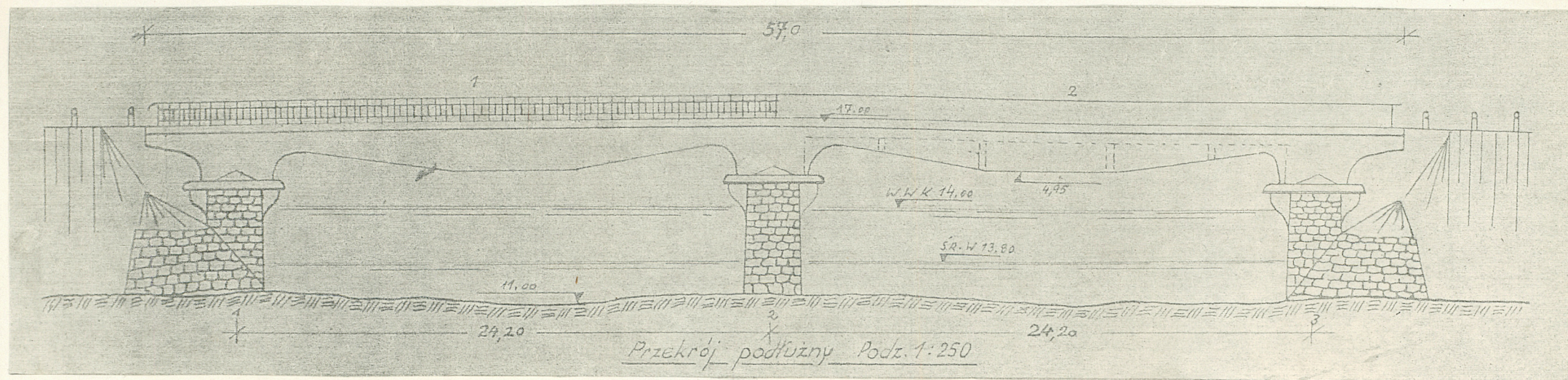
brak

27. Załączniki Wkładka szt. 1

1. Miejscowość **NOWE**
M I A S T O n/WARTA

2. Obiekt (nazwa jak w karcie)
MOST ŻELBETOWY ŻEBROWY

3. Zawartość wkładki (nazwa obiektu lub materiału uzupełniającego)
Rzut, przekrój, sytuacja, orientacja, oraz c.d. mat.zdjęciowych



Wkładkę założył: **Ryszard Waligóra listopad 1988**
(imię, nazwisko, data)

Miejsce przechowywania negatywów: **RDP Sroda Wlkp.**

Z-d Poligr. Jan Jasiński W-wa, ul. Wolna 13, tel. 12-43-83

