

1. Obiekt

16083 OBORA - CIELETNIK, d.STAJNIA /6/ w ZESPOLE FOLWARCZNYM

2. Czas powstania  
przełom  
XIX/XX w.

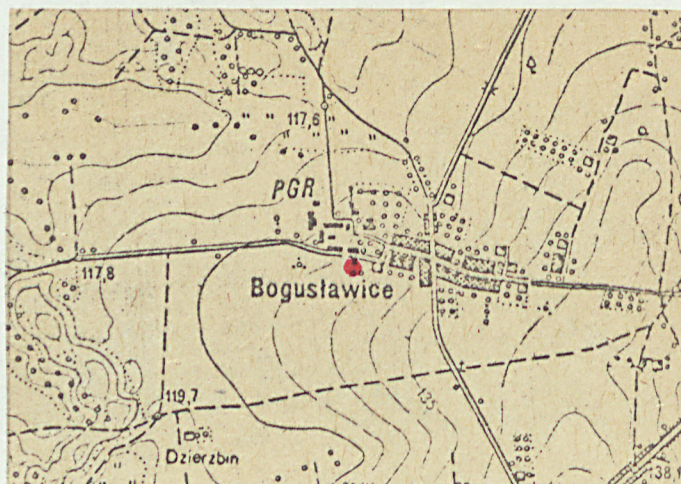
3. Miejscowość

BOGUSŁAWICE

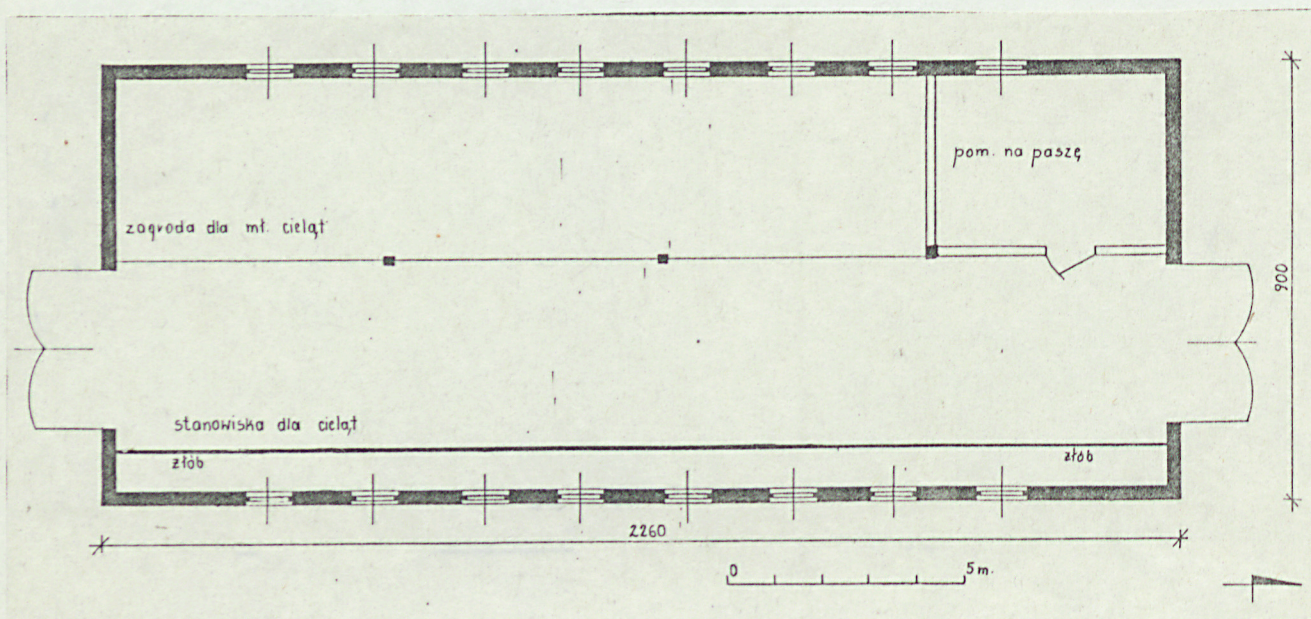
11. Zdjęcia, rzut, przekrój, sytuacja, orientacja



Fot. 1.



Karta hmi.



Rzut parteru.

4. Adres

Bogusławice  
Stacja Hodowli Roślin  
Ogrodniczych  
nr hipoteczny .....

5. Przynależność administracyjna

województwo ..... kaliskie

gmina ..... Mycielin

POW. KALISKI

6. Poprzednie nazwy miejscowości

7. Przynależność administracyjna

przed 1 VI 1975

województwo ..... poznańskie

powiat ..... Stawiszyn

8. Właściciel i jego adres

Stacja Hodowli Roślin  
Ogrodniczych. Petryki.  
Gospodarstwo Bogusławice

9. Użytkownik i jego adres

Stacja Hodowli Roślin  
Ogrodniczych. Petryki.  
Gospodarstwo Bogusławice

10. Rejestr zabytków

Nr ..... data .....



12. Autorzy, historia obiektu, określenia stylu.

Budynek został postawiony prawdopodobnie na przełomie XIX/XX w. przez właścicieli folwarku, Radońskich i należał do nich do 1939 r. Po ich wysiedleniu, w czasie okupacji majątkiem zarządzali Niemcy. Od 1945 r. do ok. 1960 właścicielem obiektu był PGR w Brudzyniu, potem w Smaszewie. Od 1960 r. właścicielem obiektu i całego dawnego folwarku jest Stacja Hodowli Roślin Ogrodniczych. Petryki. Gospodarstwo w Bogusławicach.

13. Opis (sytuacja, materiał i konstrukcja, rzut, bryła, elewacje, wnętrze, wyposażenie, instalacje).

Sytuacja: cielećnik /6/ usytuowany jest pñ.szczytem do drogi /po jej pñd. stronie/ biegnącej z centrum wsi w kier.zach., w stronę pol."na Rybie", niemal naprzeciw pñd.bramy wjazdowej na podwórze folwarczne. Teren wokół obory nieogrodzony, do pñd.jej szczytu przylega drewniane ogrodzenie dla cieleć.

Bryła: budynek wolnostojący, jednokondygmacyjny, założony na rzucie prostokąta o wym. 22,6 x 9,0 m, z dachem dwuspadowym.

Opis budynku:

ściany: budynek murowany, materiał: cegła wypalana, czerwona, łączona zaprawą wapienną, ściany otynkowane, z zew.malowane farbami emulsyjnymi na kolor jasnoróżowy, od ziemi do wys. ok. 0,4 m na ciemny róż, wew.na biało. Grubość ścian: 30-40 cm, wys. ok. 3 m do okapu. Całość posadowiona na podmurówce z kamieni polnych.

strop: drewniany, belkowy, nagi, jeden podciąg wsparty na jednym rzędzie 3 drewnianych słupów, deski powały ułożone na styk.

dach: krokwiowo-kleszczowy, konstrukcja nośna drewniana, 20 par krokwi, dach dwuspadowy z dwoma otworami wentylacyjnymi przykrytymi daszkami dwuspadowymi, całość kryta eternitem.

podłoga: posadzka betonowa.

wnętrze: ze względów gospodarczo-hodowlanych wydzielono w oborze część dla starszych cieleć przy ścianie wschodniej, gdzie znajdują się murowane żłoby szer.0,8 m, natomiast przy ścianie zach.jest część dla mniejszych cieleć odgrodzona niskim płotkiem. Pośrodku znajduje się ciąg komunikacyjny zakończony po obu stronach wrotami. W narożu, przy ścianie pñn.i zach.wydzielono zamknięte pomieszczenie o pow. 3,2 x 4,6 m. służące jako podręczny skład paszy, z drzwiami deskowo-listwowymi, malowanymi na zawiasach pasowych, wym. 0,9 x 1,7 m. Na strychu składowane jest siano i słoma, zrzućane na dół przez otwory w powale.

Elewacje podłużne, wsch.i zach.: proste, 8-osiove, okna osadzone w prostych futrynach, jednopoziomowe, jedno- i dwu-podziałowe, szklone na kit, uchylne w poziomie, wym. 1,0 x 0,8 m.



14. Kubatura ok. 1109 m <sup>3</sup>	15. Powierzchnia użytkowa 203,4 m <sup>2</sup> - I kond. 203,4 m <sup>2</sup> - poddasze	16. Przeznaczenie pierwotne stajnia	17. Użytkowanie obecne obora - cielętnik
18. Prace budowlane i konserwatorskie, ich przebieg i dokumentacja 1. Lata 50-te zmiana poszycia dachu słomą zastąpiono eternitem. 2. ok. 1970 r. wydzielono pomieszczenie na paszę i przesunięto wrota w obu szczytach /piwerwotnie były one pośrodku budynku/ obniżono żłoby dla cieląt, wymieniono stolarkę drzwiową i okienną, otynkowano budynek		19. Stan zachowania (fundamenty, ściany zewnętrzne, ściany wewnętrzne, sklepienia, stropy, konstrukcje dachowe, pokrycie dachu, wyposażenie i instalacje)  Stan techniczny budynku dobry	
		20. Najpilniejsze postulaty konserwatorskie Bieżące naprawy, ze szczególnym uwzględnieniem konstrukcji stropu	



21. Akta archiwalne (rodzaj akt, numer i miejsce przechowywania)

24. Uwagi różne

22. Bibliografia

- 1. Księga adresowa Polski wraz z w.m. Gdańskiem dla handlu, przemysłu, rzemiosł i rolnictwa. 1930 r. s.1001
- 2. L.V.Jacques i St.Graeve. Przewodnik po Guberni Kaliskiej. W-wa 1912 r. cz.II. s.10-11

23. Źródła ikonograficzne i fotograficzne (rodzaj, miejsce przechowywania, sygnatury)

25. Opracował

tekst mgr.E.Bonusiak XI 1989 r.  
imię, nazwisko, data, podpis  
plany, rysunki M.Ginter-Pietrzak XI 1989 r.  
imię, nazwisko, data, podpis  
zdjęcia fotogr. mgr.E.Bonusiak XI 1989 r.  
imię, nazwisko, data, podpis  
miejsce przechowywania negatywów Muzeum Narodowe Rolnictwa  
Szreniawa

KARTA PO WYPEŁNIENIU PODLEGA OCHRONIE NA PODSTAWIE PRZEPISÓW PRAWA AUTORSKIEGO !

26. Adnotacje o inspekcjach, informacje o zmianach (daty, imiona i nazwiska wypełniających)

27. Załączniki  
Wzrost Nr. 1.



1. Miejscowość

BOGUSŁAWICE

2. Obiekt (nazwa jak w karcie)

OBORA-CIELEŃNIK, d. STAJNIA/6/  
w ZESPOLE FOLWARCZNYM

3. Zawartość wkładki (nazwa obiektu lub materiału uzupełniającego)

Zdjęcia.

ELEWACJA SZCZYTOWA, pñ.: wrota wjazdowe bez odrzwi, dwuskrzydłowe, pełne, skrzydła deskowo-listwowo-zastrzałowe, wym. 3,1 x 2,5 m, zzew.malowane farbą olejną na szaro, nad nimi na osi szczytu drzwi wrzutowe na poddasze, dwuskrzydłowe, bez odrzwi, pełne, deskowo-listwowe, mocowane na zawiasach z hakiem, zzew.zamykane na haczyk zzew.malowane na szaro.

ELEWACJA PŁD.: taka sama jak pñ., przylega do niej ustawiona na stałe drewniana zagroda dla cieląt.

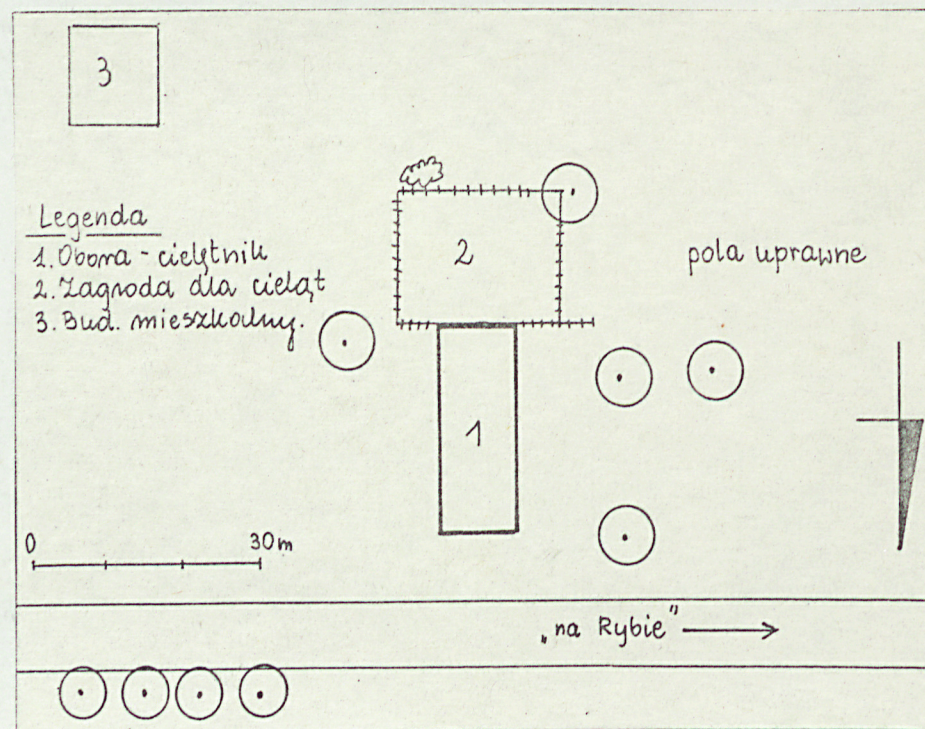
Instalacje: elektryczna i odgromowa.

Fot.1. Obora - cieleńnik, elew. zach.

Fot.2. Obora - cieleńnik, elew. pñ.



Fot. 2.



Wkładkę założył: mgr. E. Bonusiak XI 1989 r.  
(imię, nazwisko, data)

Miejsce przechowywania negatywów: Muzeum Narodowe Rolnictwa  
Szreniawa  
Zd Poligr. Jan Jasiński W-wa, ul. Wolna 13, tel. 12-43-83