
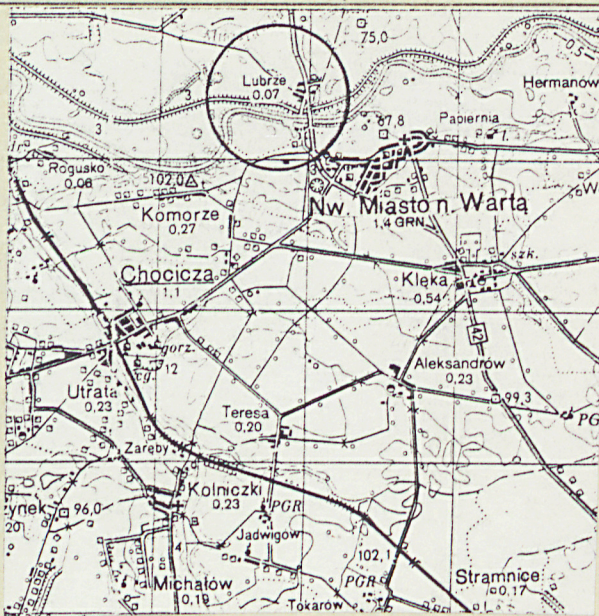


1. Obiekt  
878/2  
STODOŁA 7

2. Czas powstania  
XIX/XXw.

3. Miejscowość  
KRZYKOSY -  
LUBRZE





4. Adres  
Lubrze  
nr hipoteczny .....

5. Przynależność administracyjna  
województwo **poznańskie**  
pow. ŚREDZKI  
gmina **Krzykosy**

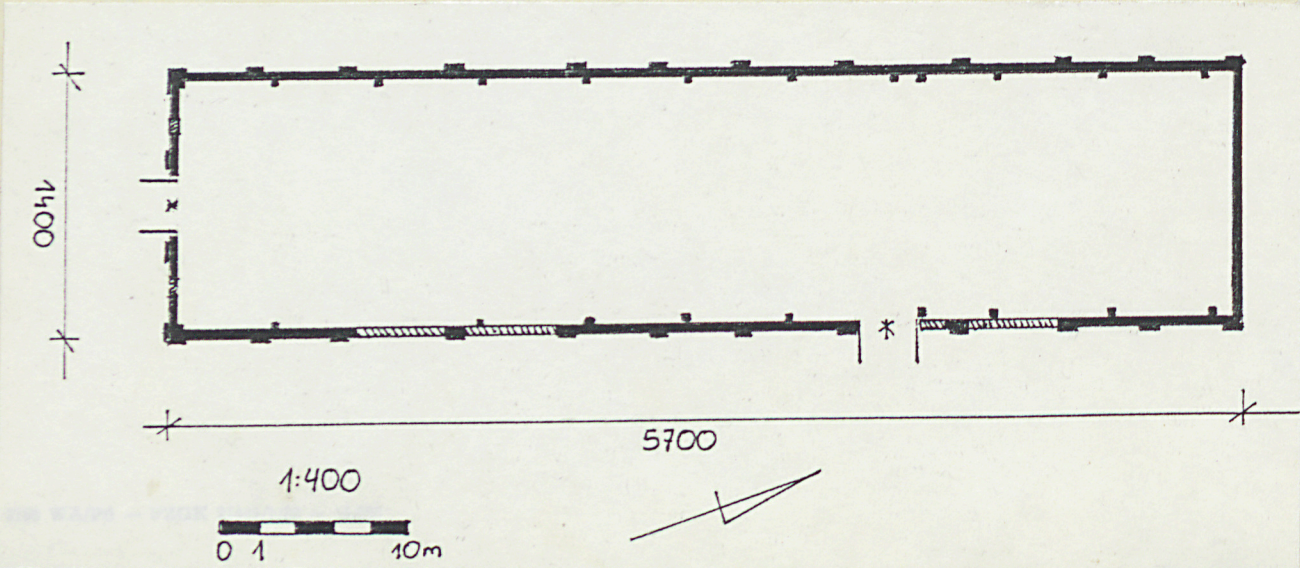
6. Poprzednie nazwy miejscowości  
Lubrze

7. Przynależność administracyjna  
1 VI 1975  
województwo **poznańskie**  
powiat **Środa Wlk.**

8. Właściciel i jego adres  
PGR Chocicza

9. Użytkownik i jego adres  
Zakład Rolny Lubrze

10. Rejestr zabytków:  
Nr ..... data .....



Zam.



Budynek stodoły powstał jako obiekt folwarku Lubrze na przełomie XIX i XX wieku przed I wojną światową jak i w okresie międzywojennym znajdował się prawdopodobnie w rękach niemieckich. W księgach aresztowych jako właściciel figuruje Max Jouanne z Kleki w powiecie Jarocin. Po drugiej wojnie światowej obiekt był własnością najpierw spółdzielni rolniczej Lubrza, a potem PGR Chocicza. Od momentu powstania do 1975 roku budynek był użytkowany jako stodoła. W latach 1975 do 1985 obiekt zamieniono na chlew. Od 1985 r. budynek ponownie pełni rolę stodoły. Autorzy obiektu nie ustaleni.

Sytuacja obiekt znajduje się w pn.-zach pierzei podwórza folwarcznego. Pod kątem prostym przylega do budynku obecnej owczarni nr 7-dawnej stodoły. Droga główna łącząca Poznań z Jarocinem przebiega około 200 m. na wsch. od obiektu. Dwór-uficyna oddalony jest o ok. 170 m. na wsch. Materiał konstrukcja, technika: budynek posadowiony jest na podmurówce cementowej. Ściany zewnętrzne: cokołokoło 40 cm. z cegły pełnej palonej w układzie krzyżowym i rębem. Ściany z cegły pełnej palonej w układzie krzyżowym. Nietynkowane bielone wapnem. Ściany wewnętrzne z cegły pełnej palonej w układzie krzyżowym, łączonej zaprawą cementowo wapienną. Wieżba dachowa drewniana z dachem dwuspadowym o konstrukcji płatwiowo krokwiowej ze stolcem. Dach pokryty eternitem. Posadzka: cementowa. Drzwi: dwuskrzydłowe drewniane wrota wykonane w konstrukcji deskowo-listwowo-zastrzałowej na zawiasach pasowych. Drzwi jednoskrzydłowe drewniane o konstrukcji drewniano-listwowo-zastrzałowej na zawiasach pasowych. Rzut: budynek na planie prostokąta z wejściami na elewacji pd.-zach. i pd.-wsch. bez połączeń komunikacyjnych z przyległymi budynkami. Bryła: budynek o bryle zwartej jednokondygnacyjny z dachem dwuspadowym o sporym spadku połaci dachowej. Elewacje: elewacja pd.-wsch.: frontowa. Elewacja dawniej 4 osiowa symetryczna, obecnie jednoosiowa asymetryczna. Na osi wrota główne prostokątne zwieńczone żelazną belką nadprożną. Pierwotnie otwór był zwieńczony łąkiem odcinkowym. Elewacje dzielą wertykalnie lizeny zwieńczone łąkiem odcinkowym. Na wysokości 4.5 m. w układzie pasowym prostokątne otwory drzwiowe. Całość elewacji wertykalnie podzielona jest gzymsem z cegły kładzonej wózką, przebiegającym powyżej zwieńczeń lizen. Elewacja pd.-zach.: elewacja pierwotnie ślepa potem trój a obecnie jedno osiowa symetryczna. Na osi głównej środkowej (obecnie jedynej) prostokątny otwór drzwiowy powyżej mniejszy prostokątny otwór. Powyżej symetrycznie były rozmieszczone otwory okienne zwieńczone łąkiem odcinkowym. Elewacja podzielona wertykalnie lizenami zwieńczonymi łąkiem odcinkowym. Powyżej lizen widać metalowe umocowania więźby. Elewacja pn.-zach.: ślepa w części przyziemnej jednoosiowa na wysokości 4.5 m. Podzielona wertykalnie lizenami analogicznie jak elewacje opisane wcześniej i horyzontalnie gzymsem. Elewacja pn.-wsch.: ślepa przyległa bezpośrednio do budynku obecnej owczarni. Wnętrze: jednoprzestrzenne. Instalacja: elektryczna. Urządzenia: brak



14. Kubatura

5586m<sup>3</sup>

15. Powierzchnia użytkowa

798m<sup>2</sup>

16. Przeznaczenie pierwotne

stodoła

17. Użytkowanie obecne

stodoła

18. Prace budowlane i konserwatorskie, ich przebieg i dokumentacja

Przebudowa na chlewnie, zamurowanie otworów drzwiowych w elewacji frontowej, wybicie małych drzwi powyżej i okien w elewacji pd.-zach. - lata 70-te. Lata 80-te zamurowanie otworów okiennych. Instalacja elektryczna lata 60-te. Malowanie ścian lata 70-te. Naprawa poszycia dachowego lata 80-te.

19. Stan zachowania (fundamenty, ściany zewnętrzne, ściany wewnętrzne, sklepienia, stropy konstrukcje dachowe, pokrycie dachu, wyposażenie i instalacje)

Stan zachowania dość dobry. Ściany ze śladami zawilgocenia spowodowanego podciąganiem wody z gruntu. Dach i więźba dachowa w stanie dobrym.

20. Najpilniejsze postulaty konserwatorskie



21. Akta archiwalne (rodzaj akt, numer i miejsce przechowywania)

22. Bibliografia

Słownik Geograficzny Królestwa Polskiego i Ziem Słowiańskich,  
Warszawa 1880  
Handbuch des Grundbesitzes im Deutschen Reichen. Provinz Posen,  
Berlin 1896  
Księga adresowa gospodarstw rolnych województwa poznańskiego,  
Poznań 1926

23. Źródła ikonograficzne i fotografia (rodzaj, miejsca przechowywania, sygnatury)

24. Uwagi różne

25. Opracował

tekst Przemysław Bobrowski 05.10.1991  
imię, nazwisko, data, podpis

plany, rysunki Przemysław Bobrowski 05.10.1991  
imię, nazwisko, data, podpis

zdjęcia fotogr. Przemysław Bobrowski 05.10.1991  
imię, nazwisko, data, podpis

miejsce przechowania negatywów MNR w Szreniawie

Karta po wypełnieniu podlega ochronie na podstawie przepisów prawa autorskiego

26. Adnotacje o inspekcjach, informacje o zmianach (daty, imiona i nazwiska wypełniających)

27. Załączniki



1. Miejscowość

LUBRZE

2. Obiekt (nazwa jak w karcie)

STODOŁA

3. Zawartość wkładki (nazwa obiektu lub materiału uzupełniającego)

zdjęcia, plan sytuacyjny



1



2



3

Przemysław Bobrowski 05.10.1991

Wkładkę założył: .....  
(imię, nazwisko, data)

Miejsce przechowywania negatywów: ..... MNR w Szreniawie



# SPIS ZDJĘĆ:

Karta tytułowa- elewacja pd.-zach.

1. elewacja pd.-wsch. (czesc pn.)

2. elewacja pd.-wsch. (cczesc pd.)

3. elewacja pn.-zach.

4. elewacja pd.-zach.- zamurowane okno

5. wieźba dachowa.

## LEGENDA

1. DWÓR - RZĄDCÓWKA
2. GÓRZELNIA
3. KUŹNIA
4. CHLEW
5. OBÓRA
6. STODOŁA
7. STODOŁA
- 8.-11. KOLONIA - MIESZKANIA

## LUBRZE

0 30 90m

1:3000

