

803

ZESPOŁ FOLWARCZNY

y

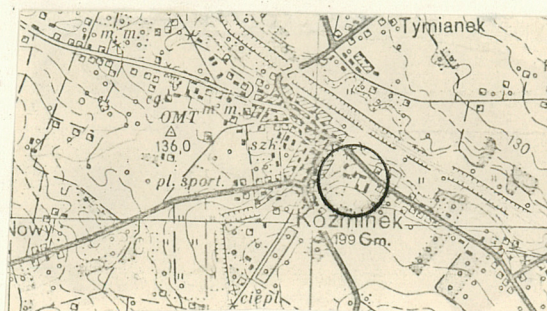
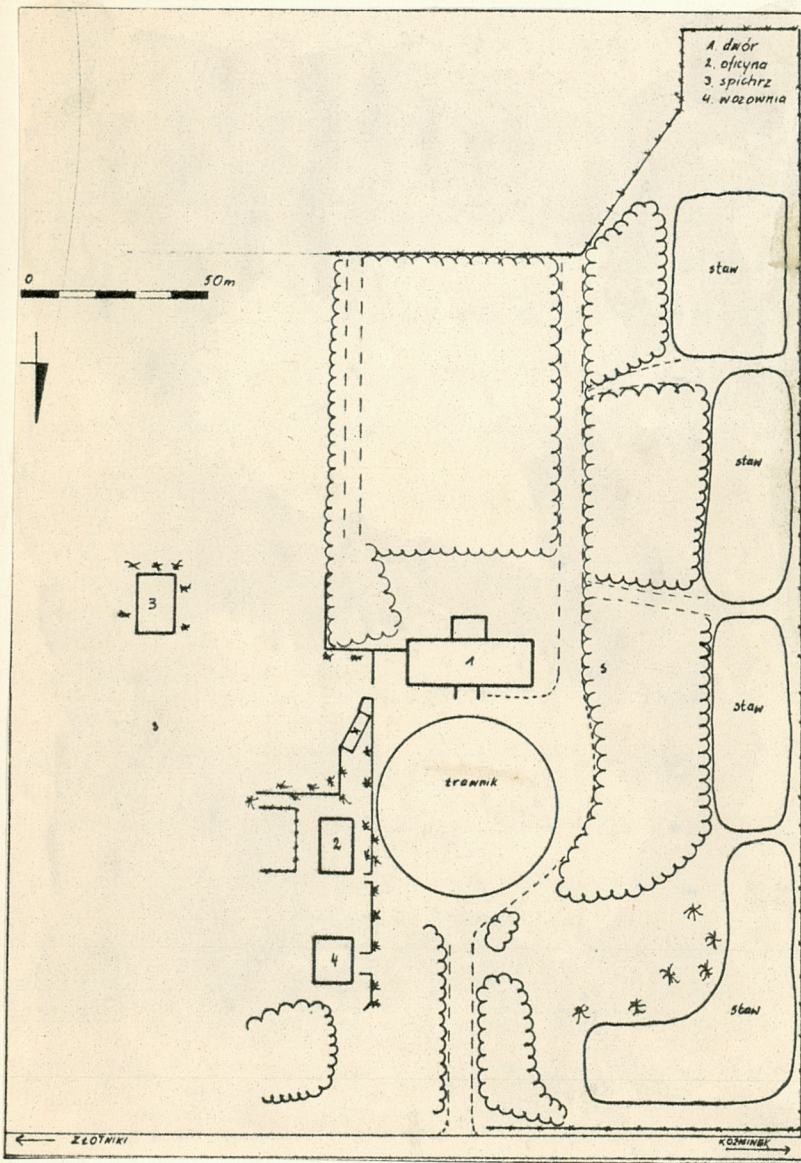
## 2. Czas powstania

II poź. XVIII w

### 3. Miejscowość

KOZMINEK

## 11. Zdjęcia, rzut, przekrój, sytuacja, orientacja



4. Adres

Koźminek 62-840

nr hipoteczny .....

## 5. Przynależność administracyjna

województwo ..... kaliskie .....

gmina Koźminek

POH. KALISKI

### 6. Poprzednie nazwy miejscowości

## 7. Przynależność administracyjna

przed 1 VI 1975

województwo ..... poznańskie .....

powiat ..... Kalisz .....

### 8. Właściciel i jego adres

Urząd Gminy w Koźminku

## 9. Użytkownik i jego adres

J. W.

## 10. Rejestr zabytków

dla parku dworskiego

Nr ..... data .....

K1 IV 73/76/54 12VI1954

W 596



12. Autorzy, historia obiektu, określenia stylu.

W 1369r. Kazimierz Wielki darował Koźminek Bartoszowi Odolanowskiemu z Więcborga, staroście kujawskiemu za czyny waleczne. Przywilej ten miał być potwierdzony przez króla Zygmunta w 1521r. W 1496r. potomkowie Bartosza Odolanowskiego sprzedali Koźminek hrabiom Ostrorogom. Dobra Koźminka składały się z następujących folwarków: Złotniki, Osuchów, Chodybki. W XIXw. folwark należał do rodziny Mieleckich. Ostatnim właścicielem - do 1939r. była Janina Stawska. Obecnie obiekty dawnego założenia należą do Urzędu Gminnego w Koźminku.

13. Opis (sytuacja, materiał i konstrukcja, rzut, bryła, elewacje, wnętrze, wyposażenie, instalacje).

Sytuacja. Posiadłość dworska w Koźmonku położona jest w południowo - wschodniej części wsi, przy szosie asfaltowej biegnącej w kierunku pd-wsch. do wsi Złotniki i Chlewo. Od strony zachodniej d.majątek graniczy ze zwartą zabudową wsi i kościołem. W kierunku wschodnim i południowym rozciągają się pola uprawne.

Kompozycja. Obiekty istniejące do dziś a wchodzące niegdyś w skład założenia to: dwór/1/ wraz z parkiem i stawami, oficyna /2/, spichlerz/3/, wozownia/4/. Z zachowanego układu budynków wynika, że przypuszczalnie część gospodarcza usytuowana była we wschodniej części majątku, zaś część rezydencjonalna w zachodniej / w chwili obecnej brak śladów po podwórzu gospodarczym /. Założenie tworzy dość zwartą całość założoną na rzucie wydłużonego prostokąta. Układ czterech stawów / o kształtach wydłużonego prostokąta, rozdzieloneyst, groblami / wraz z zachowaną częścią parku stanowi ścianę architektoniczną założenia od strony zachodniej, zaś część parku położona po stronie elewacji południowej dworu - ścianę architektoniczną - południową. Niegdyś park był parkiem o założeniu barokowym, później - w XIXw - przekomponowany na park krajobrazowy. Wzdłuż granicy wschodniej parku zachował się fragment dawnego muru /z czerwonej cegły, o dł. 30m/, skracający pod kątem prostym w kier. zach. i dochodzący do elewacji wschodniej dworu. Obecna wielkość parku - 2ha. Z dawnego układu parkowego zachowały się 2 alejki o szer. ok. 7m biegnące od elewacji pd. dworu w kierunku południowym. W parku rosną drzewa pomnikowe: białodrzew, dąb czerwonołisty, platan /na klombie pd strony elewacji płu dworu/. Do dworu/1/ od strony elewacji płu. prowadzi droga wjazdowa przechodząca od



<p>14. Kubatura w kartach szczegółowych</p>	<p>15. Powierzchnia użytkowa</p>	<p>16. Przeznaczenie pierwotne Dwór-mieszkalne Folwark- gospodarcze</p>	<p>17. Użytkowanie obecne Dwór-częściowo mieszkalne Folwark - nie istnieje</p>
<p>18. Prace budowlane i konserwatorskie, ich przebieg i dokumentacja</p> <p>1/ 1906-07 gruntowna przebudowa dworu/1/ przez architek- ta Jana Hauricha - dostawiono wówczas 4-kolumnowe portyki w elewacjach płn. i południowej.</p> <p>2/ Lata 70-e XXw gruntowny remont wozowni/4/ - wzmocnio- no strop, wymieniono okna w elew. pd. i zach. oraz wymieniono drzwi w elew. zach.</p>		<p>19. Stan zachowania (fundamenty, ściany zewnętrzne, ściany wewnętrzne, sklepienia, stropy, konstrukcje dachowe, pokrycie dachu, wyposażenie i instalacje)</p> <p>Zespół tworzy dość zwartą całość, dwór/1/ obiekt o większej wartości architektonicznej. Stan zachowania - dość dobry.</p> <p>20. Najpilniejsze postulaty konserwatorskie</p>	



21. Akta archiwalne (rodzaj akt, numer i miejsce przechowywania)

24. Uwagi różne

22. Bibliografia

Słownik Geograficzny Królestwa Polskiego i innych  
krajów słowiańskich, W-wa 1880.

23. Źródła ikonograficzne i fotograficzne (rodzaj, miejsce przechowywania, sygnatury)

25. Opracował

mgr Grażyna Myszkorowska V 1988  
tekst .....  
imię, nazwisko, data, podpis  
mgr Grażyna Myszkorowska  
plany, rysunki .....  
imię, nazwisko, data, podpis  
zdjęcia fotogr. .... J.W. ....  
imię, nazwisko, data, podpis  
MNR i PR-S Szreniawa  
miejsce przechowywania negatywów .....

KARTA PO WYPEŁNIENIU PODLEGA OCHRONIE NA PODSTAWIE PRZEPISÓW PRAWA AUTORSKIEGO !

26. Adnotacje o inspekcjach, informacje o zmianach (daty, imiona i nazwiska wypełniających)

27. Załączniki



1. Miejscowość KOZMINEK	2. Obiekt (nazwa jak w karcie) ZESPOŁ FOLWARCZNY	3. Zawartość wkładki (nazwa obiektu lub materiału uzupełniającego) dokończenie rubryki 13, 1 fotografia
----------------------------	---	--

strony wschodniej i zachodniej w łagodne łuki wyznaczające okrągły klomb o średnicy ok. 50m. Dwór/1/ zwrócony fasadą w kierunku północnym, murowany, otynkowany, założony na rzucie prostokąta o wym, 14,5 x 34m. Dach mansardowy, kryty dachówką karpiówką, na osi poprzecznej elewacje północna i południowa ozdobione portykami 4-kolumnowymi z trójkątnym frontonem. We wschodniej części założenia usytuowane są pozostałe budynki: spichlerz /3/ zwrócony fasadą w kierunku północnym, w odległości ok. 70m od elewacji wschodniej dworu, otoczony od strony elewacji południowej i zachodniej polami uprawnymi a od strony elewacji wschodniej i częściowo północnej niewielkim sadem owocowym; dalej w kierunku północnym od elewacji półn. spichrza usytuowane są budynki: oficyna/2/ - oddalona od elew. półn. spichrza o 65m, zwrócona fasadą w kierunku zachodnim oraz wozownia /4/ także zwrócona elewacją frontową w kierunku zachodnim. Budynki oficyny i wozowni ustawione są na jednej linii i oddalone są od siebie o ok. 18m. W odległości ok. 7m od elewacji południowej oficyny/2/ stoi zachowany fragment muru biegnący w kierunku południowym i wschodnim / o łącznej długości ok 40m/, oraz w odległości ok. 10m od elewacji wschodniej dworu - fragment muru z bramką - biegnący w kierunku północnym.



Wkładkę założył: mgr Grażyna Myszkowska  
(Imię, nazwisko, data)  
Miejsce przechowywania negatywów: MNR i PR-S Szreniawa  
OZGraf. Z.P. Ostróda zam. 699 nakł. 23.600

Wzór ODZ 1978 r.



1. Miejscowość

KOŹMINEK

2. Obiekt (nazwa jak w karcie)

ZESPÓŁ FOLWARCZNY

3. Zawartość wkładki (nazwa obiektu lub materiału uzupełniającego)

4 fotografie



2



6



4



3



Wkładkę założył: mgr Grażyna Nyszkorowska  
(imie, nazwisko, data)

Miejsce przechowywania negatywów: MNR i PR-S Szreniawa

OZGraf. Z.P. Ostróda zam. 699 nakł. 23,600

978 r.



1 Miejscowość  
KOŹMINEK

2. Obiekt (nazwa jak w karcie)  
POLWARK we wsi KOŹMINEK  
KARTA ZAŁOŻENIA

3. Zawartość wkładki (nazwa obiektu lub materiału uzupełniającego)


4 zdjęcia



5



6



7



8

Wkładkę założył: mgr Magdalena Gers

(imię, nazwisko, data)

Miejsce przechowywania negatywów: Muzeum Narodowe Rolnictwa Ww Szreniawie

OZGraf. Z.P. Ostróda zam. 699 nakł. 23.600

Wzór ODZ 1978 r.