

1. Obiekt

OBORA Z MLECZARNIA OB. OWCZARNIA

446/3

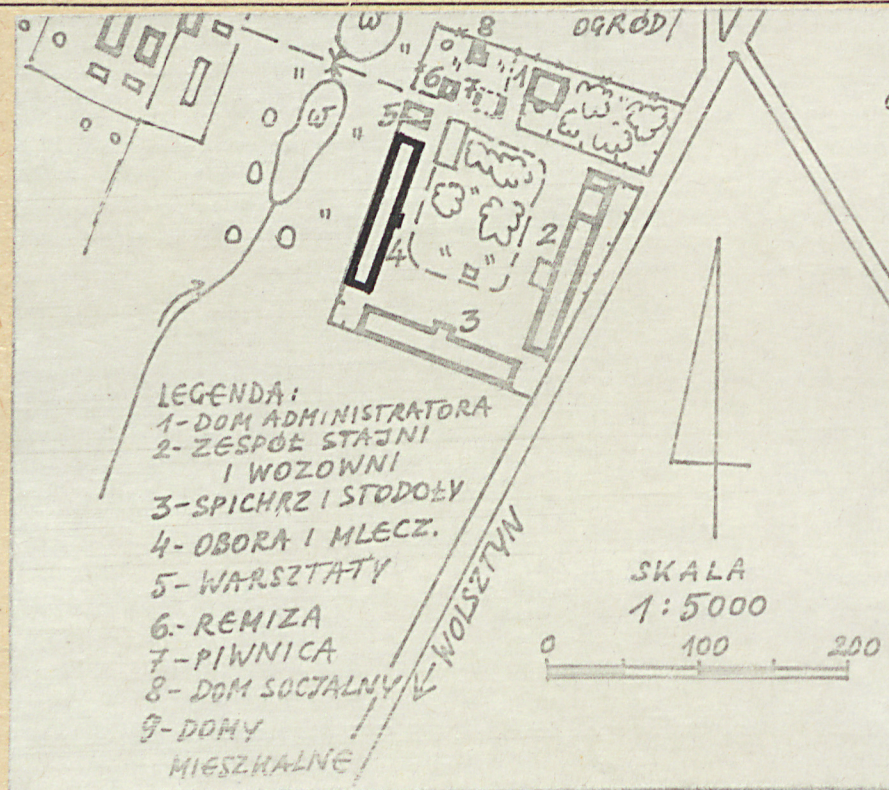
2. Czas powstania

1897r.

3. Miejscowość

GRODZISK WIELKOPOLSKI-  
PIASKI

11. Zdjęcia, rzut, przekrój, sytuacja, orientacja



4. Adres

Piaski gm. Grodzisk Wlkp

nr hipoteczny .....

5. Przynależność administracyjna

województwo poznańskie

powiat Grodzisk Wlkp

6. Poprzednie nazwy miejscowości

Heydershof /ok.1908 do 1918  
i 1939-45

7. Przynależność administracyjna  
i VI 1975

województwo poznańskie

powiat Nowy Tomyśl

8. Właściciel i jego adres

KPGR Ptaszkowo  
gm. Grodzisk Wlkp

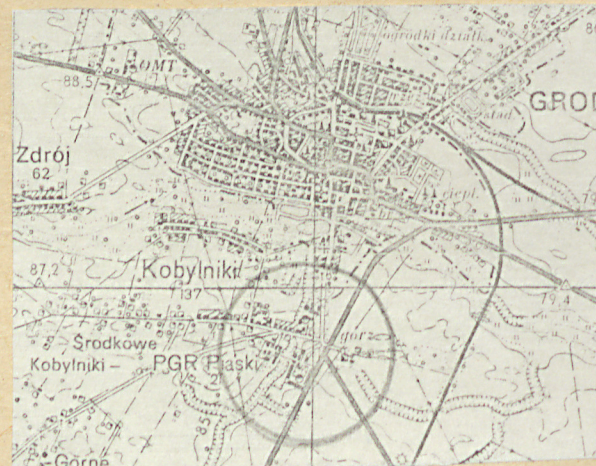
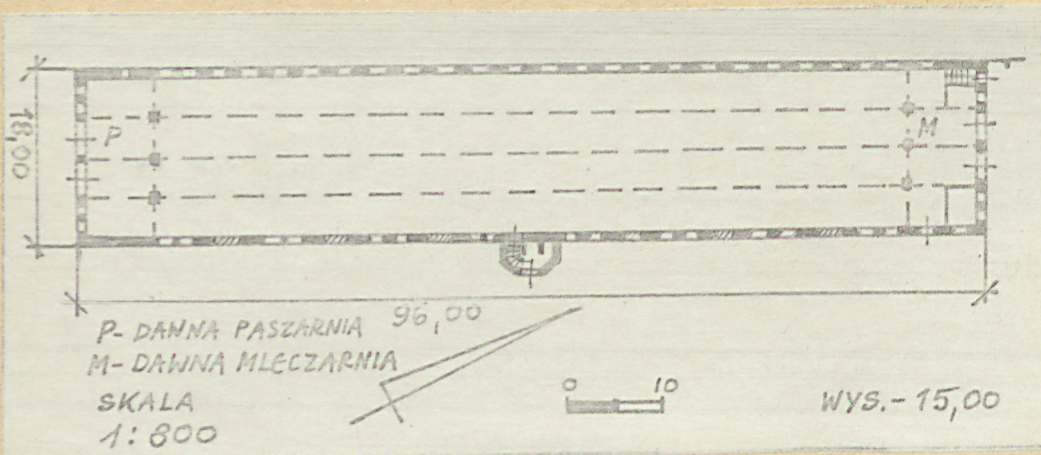
9. Użytkownik i jego adres

KPGR Ptaszkowo  
Zakład Piaski

10. Rejestr zabytków:

Nr 9387/4 data 26.01.1995

shekopy - 27.03.2002



12. Autorzy, historia obiektu, określenie stylu

Projektant i wykonawca nieznani  
właściciel z okresu budowy:-

-Robert Heyder. Obiekt wybudowany  
jako obora poprzeczna z mleczar-  
nią- pełni tę funkcję do 1945r.  
bez zmian. Zelektryfikowany na  
początku XXw, prądem stałym  
z gorzelni. Stylistyka, zdobnictwo  
charakterystyczne dla budowni-  
-ctwa gospodarczego okresu.

13. Opis (sytuacja, materiał i konstrukcja, rzut, bryła, elewacje, wnętrze wyposażenie, instalacje)

Obiekt usytuowany w zachodniej ścianie podwórka folwarcznego, kalenicowe w linii  
płn-poł. Elewacja wschodnia skierowana na podwórze. Sąsiaduje od północy  
z warsztatami, od południa ze stodołą. Od strony zachodniej przylega pastwisko  
100 m dalej osiedle mieszkalne. Wzdłuż wschodniej elewacji biegnie brukowana  
droga okrążająca podwórze, za drogą wybrukowane zagłębienie byłej gnojowni  
/obecnie plac narzędzi/. Materiał, konstrukcja. Ściany z cegły żółtej, elementy  
zdobnictwa/lizeny, nadproża, gzyms/ z cegły czerwonej. Cokoł-cegła. Strop  
ceramiczny, odcinkowy. Wieżba charakt. dla stodoł; krokwiowa z zastrzałami i kle-  
-szczami. Dachy całości oraz facjat z ryzalitu-karpiówka podwójna. Posadzka oryginal-  
na usunięta/owczarnia głęboka/. Schody na poddasze ceglane, kręte, 1-biegowe.  
Otwory drzwiowe i okienne zamknięte odcinkowo, otwory poddaszowe w facjatach  
prostokątne. Okna metalowe wielokwaterowe z centralną częścią uchyloną.  
Wrota dwudzielne, drewniane.

Rzut w kształcie wydłużonego prostokąta z wysuniętym z elewacji wschodniej  
niewielkim ryzalitem. Obiekt 4-nawowy.

Bryła .Jednokondygnacyjny z wysokim poddaszem, pod wyniosłym 2 spadowym dachem  
w którego wschodniej połaci wystawki, a w części środkowej wąski, stosunkowo  
daleko wysunięty ryzalit nakryty 2 spadowym dachem. Przed szczytową ścianą  
południową parterowa przybudówka z 1-spadowym dachem. Elewacja frontowa  
/wschodnia/podzielona pionowo lizenami, w osi ryzalitem, którego ściana szczytowa  
ze sfazowanymi narożnikami i niewielką loggią, z której wejście na poddasze.  
Po obu stronach ryzalitu po trzy wystawki z dużymi prostokątnymi otworami  
zamkniętymi 2 dzielnymi wrotami. Pod wystawkami w części parterowej otwory  
byłych wrót, obecnie zamurowanych/w ich miejsce okna utrzymane w stylu całości/  
Zamurowane wrota były wyjściami zlikwidowanych obecnie poprzecznych ganków  
obornikowych. Przez całą długość elewacji biegnie gzyms działowy.

Elewacja zachodnia podzielona lizenami. W części parterowej okna, w części  
poddaszowej pionowo szczeliny wentylacyjne. Wl. 80-tych wybito niskie drzwi  
dla owiec. Elewacja południowa z wrotami prowadzącymi do parterowej przybudówki  
/mieszczącej paszarnię/. Nad przybudówką szczyt bez otworów, podzielony  
2-a lizenami. Elewacja szczytowa północna/to elewacja frontowa byłej mleczarni/  
Podzielona pionowo lizenami. W części okna i wrota w układzie zmienionym w dużym  
stopniu po wojnie. W części piętra 2 duże szerokie okna zwieńczone odcinkowo,  
okradowane. Wnętrze. -Dawny układ i korytarzy całkowicie zlikwidowany-obecnie  
1-0 pomieszczenie-hala owczarni tytu głębokiego. Parterowa część byłej mle-  
-czarni włączona w obręb owczarni/niegdyś oddzielona ścianą/. Strop położony  
na 3 podciągach szynowych, równoległych do osi budynku, wspartych na 16 metalowych  
kolumnach każdy. Nad byłą mleczarnią pomieszczenia magazynowe i mieszkalne.  
Nad owczarnią obszerny strop-magazyn ściana. Dawne wyposażenie obory i mleczarni  
zlikwidowane. Jedynie kocioł w mleczarni leży na zewnątrz/fot/.

Instalacja; elektryczna z sieci, wodociągowa, odgromowa,

<p>14. Kubatura</p> <p>13000m<sup>3</sup></p>	<p>15. Powierzchnia użytkowa</p> <p>3500 m<sup>2</sup></p>	<p>16. Przeznaczenie pierwotne</p> <p>Obora udojowa z magazynem pasz na poddaszu i mleczarnia.</p>	<p>17. Użytkowanie obecne</p> <p>Owczarnia z magazynem pasz.</p>
<p>18. Prace budowlane i konserwatorskie, ich przebieg i dokumentacja</p> <p>Po 1945r-likwidacja mleczarni</p> <p>1951r-elektryfikacja z sieci</p> <p>-lata 60-te dojarki elektryczne</p> <p>1985r-przebudowa na owczarnię</p> <p>Grupa remontowa KPGR Ptaszkowo, dokumentacja KPGR</p>		<p>19. Stan zachowania (fundamenty, ściany zewnętrzne, ściany wewnętrzne, sklepienia, stropy konstrukcje dachowe, pokrycie dachu, wyposażenie i instalacje)</p> <p>Stan dobry.</p>	
		<p>20. Najpilniejsze postulaty konserwatorskie</p>	

21. Akta archiwalne (rodzaj akt, numer i miejsce przechowania)

24. Uwagi różne

22. Bibliografia

Karty obiektu Zakładu Piaski

Handbuch des Grundbesitzes im Deutschen Reiche, Provinz

Posen, r. 1905 i 1910.

23. Źródła ikonograficzne i fotografia (rodzaj, miejsca przechowywania, sygnatury)

25. Opracował

Olgierd Tomaszewski 21.XI.1987r.

tekst

imię, nazwisko, data, podpis

Olgierd Tomaszewski 21.XI.1987r.

plany, rysunki

imię, nazwisko, data, podpis

zdjęcia fotogr

Olgierd Tomaszewski 21.XI.1987r.

imię, nazwisko, data, podpis

miejsce przechowania negatywów

Karta po wypełnieniu podlega ochronie na podstawie przepisów prawa autorskiego

26. Adnotacje o inspekcjach, informacje o zmianach (daty, imiona i nazwiska wypełniających)

27. Załączniki

1

1. Miejscowość

2. Obiekt (nazwa jak w karcie)  
OBORA Z MLECZARNIA OB.  
OWCZARNIA

3. Zawartość wkładki (nazwa obiektu lub materiału uzupełniającego)

Zdjęcia

P I A S K I

Wykaz zdjęć:

1. Elewacja wschodnia (podwórzowa)
2. Elewacja wschodnia - fragment południowy
3. Elewacja zachodnia i południowa (szczytowa)
4. Paszarnia przy szczycie południowym
5. Elewacja szczytowa, północna (dawna mleczarnia)
6. Nisza wejściowa w ryzalicie prowadząca na poddasze
7. Wnętrze ryzalitu (z poddasza)
- 8.-10.-. Detale: okno, szczyt ryzalitu z resztkami byłej instalacji elektrycznej, wrota
- 11-13. Wnętrze poddasza



3



2



4



5

Wkładkę założył: Olgierd Tomaszewski 21.XI.1987  
(imię, nazwisko, data)


Miejsce przechowywania negatywów: .....



6.



7.



8.



9.



10.



11.



12.



13.