

1. Obiekt

DOM MIESZKALNY

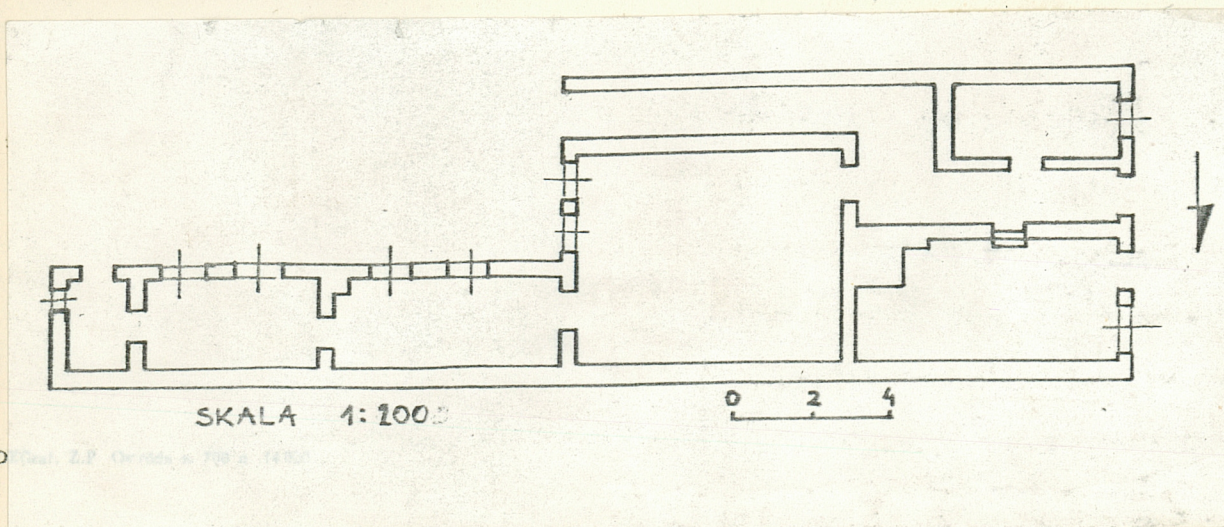
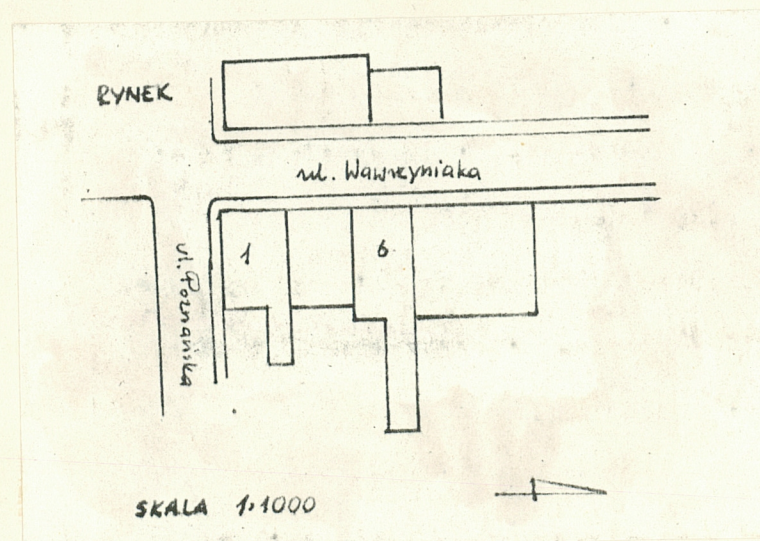
2. Czas powstania

1762 r.

3. Miejscowość

G O D Z I S K

11. Zdjęcia, rzut, przekrój, sytuacja, orientacja



4. Adres

ul. Wawrzyniaka 6

nr n/poteczny

5. Przynależność administracyjna

województwo poznańskie

powiat GRODZISKI

gmina Grodzisk

6. Poprzed. te nazwy miejscowości

niem. Gratz


7. Przynależność administracyjna

1 VI 1975

województwo poznańskie

powiat nowotomyski

8. Właściciel i jego adres



9. Użytkownik i jego adres

jak wyżej

10. Rejestr zabytków

Skreślony 31.01.2002

Nr 1116

data 11.05.1970

12. Autorzy, historia obiektu, określenie stylu.

13. Opis (sytuacja, materiał i konstrukcja, rzut, bryła, elewacje, wnętrze, ujęcie oszczędności instalacji)

Budynek usytuowany w zwartej zabudowie we wsch. pierzei ulicy, ustawiony szczytowo. Konstrukcja budynku słupowo-ramowa wypełniona gliną, otynkowana; ściany wewnętrzne glina - obmurowana, szczyt od strony wsch. drewniany pokryty papą. W trakcie tylnym duża izba ze stropem z belek profilowanych, z powalą ułożoną na zakład, profilowaną, na środkowej belce napis Krystian Ruzyn AD 1762. W pozostałych pomieszczeniach strop drewniany z podsufitką. Więźba dachowa krokwiowo-jętkowa. Dach kryty papą. Podłogi drewniane-deski, w sieni posadzka betonowa. Okna dwuskrzydłowe, cztero i sześciopanelowe, okno witrynowe. Drzwi drewniane jedno-skrzydłowe, zewnętrzne w górnej części oszklone z nadświetlem, wewnętrzne płycinowe.

Plan nieregularny, dwutraktowy z jednortaktową oficyną od strony wschodniej.

Bryła budynku zwarta, I-kondygnacyjna. Dach dwuspadowy.

Elewacja frontowa/zach./I-kondygnacyjna, 4-osiowa. Dwie osie środkowe wyznaczone przez otwory drzwiowe. Na osiach skrajnych otwory okienne. Od strony północnej okno witrynowe, od strony południowej okno podkreślone gzymsem parapetowym.

Elewacja tylna/wsch./I-kondygnacyjna, 3-osiowa, niesymetryczna, osie przesunięta ku południowi, od strony pd otwór drzwiowy, w szczycie dwa otwory okienne. Część elewacji przesłonięta prostopadle ustawioną dobu dówką.

14. Kubatura

490 m³

15. Powierzchnia użytkowa

235,8 m²

16. Przeznaczenie pierwotne

mieszkalne

17. Urzycowanie obecne

mieszkalne

19. stan zachowania (fundamenty, ściany zewnętrzne, ściany wewnętrzne, sklepienia, stropy konstrukcje dachowe, pokrycie dachu, wyposażenie i instalacje)

Zły stan zachowania obiektu. Zawilgocenie murów.

18. Prace budowlane i konserwatorskie, ich przebieg i dokumentacja

20. Najpilniejsze postulaty konserwatorskie

Budynek wymaga remontu kapitalnego. Osuszenia murów.

21. Akta archiwalne (rodzaj akt, numer i miejsce przechowania)

24. Uwagi różne

25. Opracował

tekst M. Rupocińska wrzesień 1987r.

imię, nazwisko, data, podpis

plany, rysunki M. Rupocińska wrzesień 1987 r.

imię, nazwisko, data, podpis

zdjęcia fotogr R. Rupociński wrzesień 1987 r.

imię, nazwisko, data, podpis

miejsce przechowania negatywów ODZ Poznań

Karta po wypełnieniu podlega ochronie na podstawie przepisów prawa autorskiego

22. Bibliografia

26. Adnotacje o inspekcjach, informacje o zmianach (daty, imiona i nazwiska wypełniających)

23. Źródła ikonograficzne i fotografie (rodzaj, miejsca przechowania, sygnatury)

27. Załączniki

1. Miejscowość

GRODZISK

2. Obiekt (nazwa jak w karcie)

Dom mieszkalny

3. Zawartość wkładki (nazwa obiektu lub materiału uzupełniającego)

2 zdjęcia



Elewacja tylna/wsch./



Wkładkę założył: M. Rupocińska wrzesień 1987 r.

(imię, nazwisko, data)

Miejsce przechowywania negatywów: ODZ Poznań

Wzór ODZ 1978 r.