

Nr

5 III

A

B

C

D

E

F

G

H

I

J

K

L

M

N

O

P

R

S

T

U

V

W

X

Y

Z

1. Obiekt zabytkowy

KOŚCIÓŁ PAR. ŚW. JANA CHRZCICIELA

2. Miejscowość

CZERNIEJEWO

3. Wiek

XV / XVIII / XIX / XX

4. Styl

GOTYK
PRZEBUDOWANY5. Kubatura m³

5916

6. Powierzchnia w m²

a) zabytkowa: 493 b) użytkowa: 493

7. Materiał
budowlany

Przed zniszczeniem

Po
odbudowie

11. Ilość budynków

1

14. Grunty należące do zabytku:

ha

a) ściany

CEGLA

b) sklepienia

CEGLA

c) stropy

/

d) więzania
dachu

DRENO

e) krycie dachu

DACHÓWKA

12. Ilość kondygnacji

1

13. Użytkowanie wnętrza
według ilości:

a) izb mieszkalnych

/

b) innych pomieszczeń

1

c) piwnic

2

a) ogrody stylowe

b) sady i grunty uprawne

c) lasy

d) wody

e) inne

20. Przynależność administracyjna

a) województwo POZNAŃSKIE

b) powiat GNIEZNO

c) gmina CZERNIEJEWO

21. Stacja

Nazwa stacji

Odległość
od stacji
w km

a) kolejowa

CZERNIEJEWO

6

b) autobusowa

CZERNIEJEWO

W/M

22. Właściciel i jego adres

PARAFIA PŁ. KATOLICKA

CZERNIEJEWO

8. Wyposażenie architektoniczne

1. OLTARZ GŁÓWNY PÓŹNOKLASYCZNY
2. AMBONA

15. Przeznaczenie pierwotne budynku

KOŚCIÓŁ

16. Użytkowanie w latach ubiegłych

— " —

17. Użytkowanie obecne

— " —

18. Nadaje się do użycia na

— " —

23. Użytkownik i jego adres

J. W.

24. Inwestor i jego adres

J. W.

9. Autorzy i data budowy i przebudowy

FUND. W. R. 1498 PRZEBUD. 1804, ULRICH
GÖRKE, KONSEKR. 1567, W. R. 1696
PRZEBUD. 1804, ODBUD. 1904 PRZEBUD.
RADOŃCZAK PRZED 1737 R. PRZEBUD.
1804 (NAWA BOCZNA, KAPLICA DOBUDOWKI)

19. Data, rodzaj i stopień zniszczeń i odbudowy

Data

O P I S

Zniszczenia
%Odbudowa
%

VIII.1939 r.

NIE ZNISZCZONY

XI.1939 r.

— " —

XII.1945 r.

— " —

1957

— " —

1959

STAN DOBRY

25. Rejestr zabytku Nr

rok miejsce przechowywania

26. Nazwa księgi hipotecznej

KS. WIECZYSTA

27. Nr hipoteczny

28. Akta PARAFIA - CZERNIEJEWO

29. Fotografie W. K. Z. POZNAŃ

30. Inwentaryzacja pomiarowa

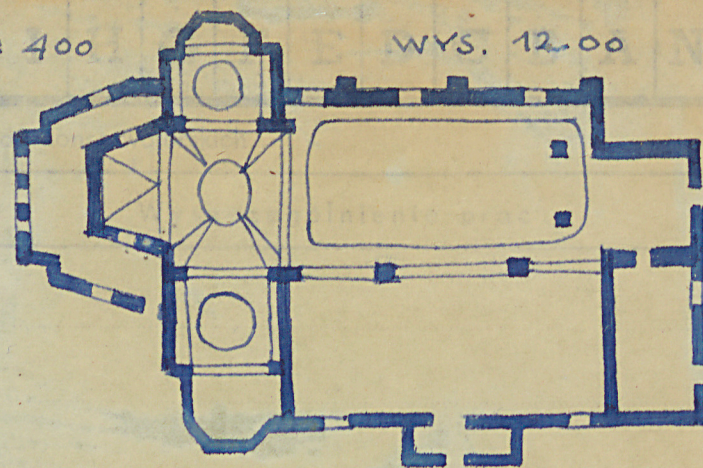
10. Udostępnienie

DOSTĘPNY

Z Y X W V U T S R P O N M L K

1: 400

WYS. 12.00



36.00

17.00

Opis:

Prostokątny na rzucie i wzniesieniu przy drodze do pałacu. Otoczony cmentarzem w grupie starożytnych domów. Orientowany, murem, założony na murze prostokątnym, dwukolumnowy z wydzielonym prezbiterium, zamkniętym trójbokiem. Od zach. wzniesienia na murze kwadratu. Po półn. i półł. stronie prezbiterium prostokątne kaplice. Stawa gł. otwarta do nawy bocznej trzema arkadami wspartymi na filarach. Słupie żelazne. Dach dwuspadowy kryty dachówką ciemną.



NA SKUTEK PRZEBUDOWY
UTRACIŁ PIERWOTNY CHARAKTER
Fotografował: B. CYNALOWSKI



34. Inspekcje

Bibliografii: Katalog
Zabytków Kultury w Polsce
T. V. Zarys 3 str. 1 Wym 1962

Fotografował: B. CYNALOWSKI

36. Wypełnił dnia

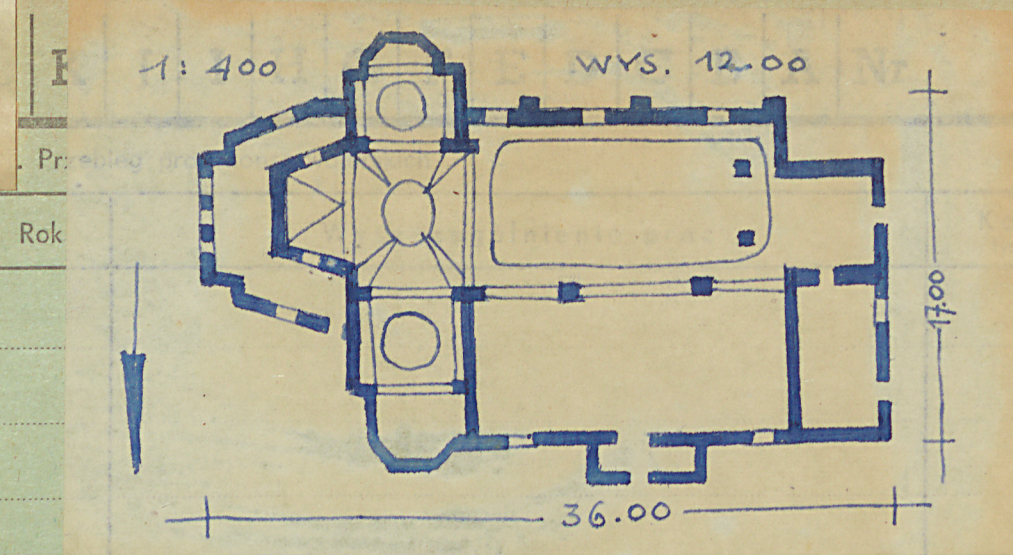
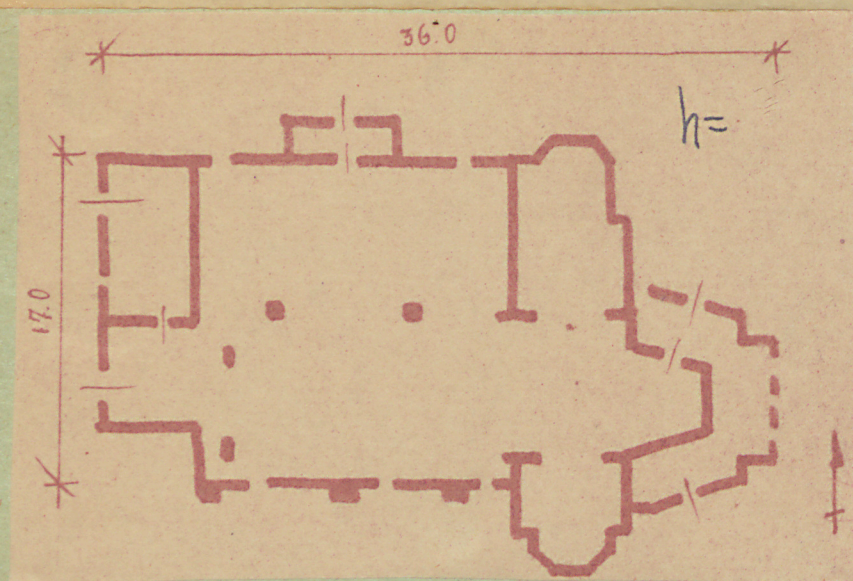
X. 1959. Kasparski

37. Sprawdził dnia

XI 1965r.

Brunon Cynalewski

Opisano i zmierzano w roku 1959
 w tym celu w tym celu w tym celu
 opisano i zmierzano w roku 1959



NA SKUTEK PRZEBUDOWY
 UTRACIŁ PIERWOTNY CHARAKTER
 Fotografował: B. CYNALAWSKI



34. Inspekcje

Bibliografia: Katalog
 Zabytków Kultury w Polsce
 T.V. zeszyt 3 str. 1 Wron 1962

Fotografował: B. CYNALAWSKI

36. Wypełnił dnia

X. 1959. Kasperkiewicz

37. Sprawdził dnia

XI 1965r.

Brunon Cynalewski