

1. Obiekt

61/3

STODOŁA w zespole folwarcznym II 5 II

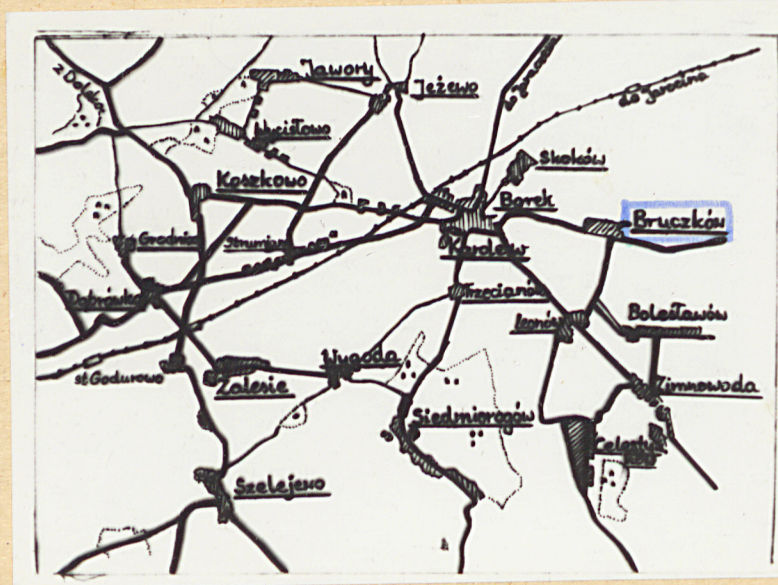
2. Czas powstania

1889

3. Miejscowość

BRUCZKÓW

11. Zdjęcia, rzut, przekrój, sytuacja, orientacja



4. Adres

PGR Bruczków

nr hipoteczny .....

5. Przynależność administracyjna

województwo leszczyńskie

gmina Borek Wkp.

6. Poprzednie nazwy miejscowości

7. Przynależność administracyjna  
1 VI 1975

województwo poznańskie

powiat Gostyń

8. Właściciel i jego adres

Kombinat PGR Karolew

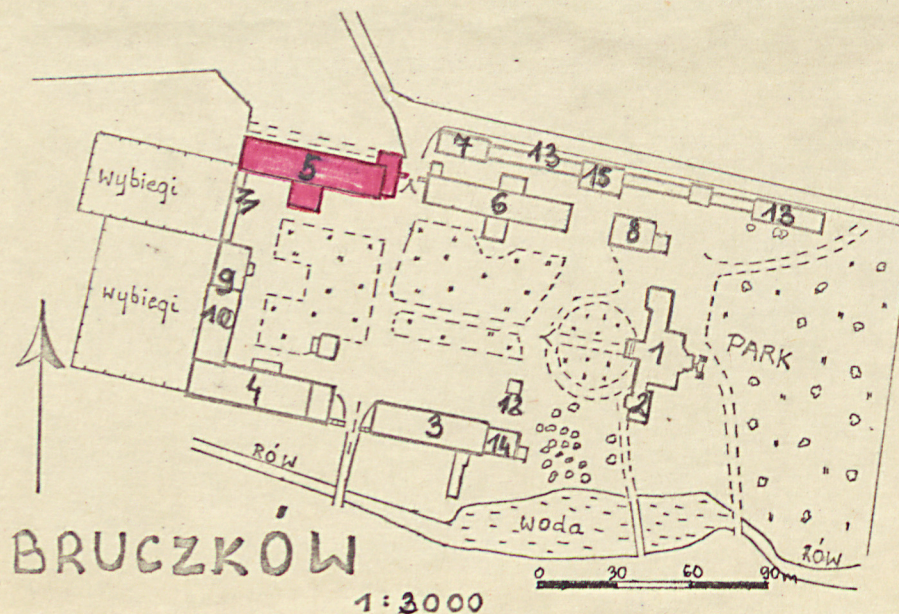
63-818 Borek Wkp.

9. Użytkownik i jego adres

PGR Bruczków

10. Rejestr zabytków:

Nr 1327/A 9.09.1992 data .....



1. pałac
2. kaplica
3. chlewnia
4. stodoła
5. stodoła
6. obora
7. chlewnia
8. oficyna
9. spichlerz
10. magazyn pasz i sprzętu roln.
11. chlewik
12. piwnica
13. chlew
14. biura PGR
15. ubojnia



12. Autorzy, historia obiektu, określenie stylu

Obiekt należy do zespołu folwarcz-  
nego w Bruczkowie.

Powstał w 1889 roku, gdy właścicie-  
lami majątku była rodzina Prusz-  
kowskich. Wiadomo, że w końcu XIX  
wieku właścicielką Bruczkowa była  
Wanda Koczorowska, która utrzymy-  
wała w pałacu zakład wychowawczy  
dla sierot. W okresie okupacji  
obiekt wraz z całym majątkiem  
przejęli hitlerowcy, zorganizowali  
zakład germanizujący dzieci pols-  
kie.

W 1948 roku powstał tu PGR i  
obiekt stał się własnością Kom-  
binatu PGR w Karolewie.

13. Opis (sytuacja, materiał i konstrukcja, rzut, bryła, elewacje, wnętrze wyposażenie, instalacje)

Sytuacja: budynek zaznaczony na planie sytuacyjnym - "5", usytuowany po  
północnej stronie osi założenia, równoległy do drogi polnej wiodącej  
na pola uprawne. Frontem zwrócony do podwórza gospodarczego, znajduje  
się w północno-zachodnim narożniku folwarku, elewacją zachodnią gra-  
niczy z wybiegami.

Ściany: z cegły pełnej, podmurówka z kamienia polnego /łamanego/, duża przy-  
budówka w części frontowej drewniana.

Dach: w bryle głównej: dwuspadowy kryty papą na deskowaniu, konstrukcja  
dachu krokwiowo-jętkowa. Dach drewniany przybudówki frontowej: jedno-  
spadowy /o bardzo małym stopniu spadu/. Dach obory i remizy dobudowanych  
od strony wschodniej budynku: jednospadowy, drewniany, kryty papą na  
deskowaniu.

Podłogi, posadzki: w stodole podłoga ziemna, w oborze i remizie posadzka  
cementowa.

Strop: obory - Kleina na podciągu z belki stalowej wspartej na ścianach  
nośnych.

Okna i drzwi: w stdole - drzwi typu wrota dwuskrzydłowe z desek pojedynczych  
pionowych, drzwi remizy - dwuskrzydłowe.

Drzwi obory - dwuskrzydłowe z desek pojedynczych, pionowych.

W drewnianej przybudówce frontowej okna typu naświetlne.

Okna obory: metalowe, sześciopolowe, krosnowe, łęki przebudowane,  
pierwotnie były odcinkowe, obecnie poziome.

Okna remizy: skrzynkowe, pojedyncze

Rzut, bryła: kształt rzutu zasadniczo prostokątny z mocno wysuniętą przybudówką  
w części frontowej oraz mało wykraczającymi poza ramy głównego prostokąta  
przybudówkami w części wschodniej. Budynek jednotraktowy, jedno-  
kondygnacyjny, niepodpiwniczony.

Elewacje: frontowa: nieotynkowana ozdobiona lizenami rytmicznymi, W ścianie....



14. Kubatura	15. Powierzchnia użytkowa	16. Przeznaczenie pierwotne	17. Użytkowanie obecne
4199 m <sup>3</sup>	858 m <sup>2</sup>	stodoła	stodoła, remiza, obora, graciarnia
18. Prace budowlane i konserwatorskie, ich przebieg i dokumentacja		19. Stan zachowania (fundamenty, ściany zewnętrzne, ściany wewnętrzne, sklepienia, stropy konstrukcje dachowe, pokrycie dachu, wyposażenie i instalacje)	
Bieżące remonty.		Stan drewnianej konstrukcji dachu - bardzo dobry. Drewniana przybudówka w części frontowej - bardzo zły stan, ubytki desek.	
		20. Najpilniejsze postulaty konserwatorskie	



21. Akta archiwalne (rodzaj akt, numer i miejsce przechowania)

Księga adresowa gospodarstw rolnych województwa  
poznańskiego. Poznań 1926.

Akta inwentaryzacyjne PGR Bruczków.

22. Bibliografia

Hanyż A.: Ziemia Gostyńska,

Praca zbiorowa pod red. St. Sierpowskiego, Dzieje  
Ziemi Gostyńskiej,

23. Źródła ikonograficzne i fotografia (rodzaj, miejsca przechowywania, sygnatury)

24. Uwagi różne

25. Opracował

tekst Magdalena Sztolberg, - maj 1988 r.

imię, nazwisko, data, podpis

plany, rysunki Magdalena Sztolberg - maj 1988 r.

imię, nazwisko, data, podpis

zdjęcia fotogr Magdalena Sztolberg - maj 1988 r.

imię, nazwisko, data, podpis

miejsce przechowania negatywów MNR i PRS w Sieniewie

Karta po wypełnieniu podlega ochronie na podstawie przepisów prawa autorskiego

26. Adnotacje o inspekcjach, informacje o zmianach (daty, imiona i nazwiska wypełniających)


27. Załączniki

1 wkładka



1. Miejscowość BRUCZKÓW	2. Obiekt (nazwa jak w karcie) STODOŁA w zespole folwarcznym	3. Zawartość wkładki (nazwa obiektu lub materiału uzupełniającego) c.d. rubryki 13, 3 zdjęcia, rest przyziemia
----------------------------	--	---

c.d. rubryki 13:

...widoczne /na wysokości okapu/otwory wentylacyjne o kształcie  okręgu w równych odległościach po cztery. Elewacja piętnastoosiowa. W 4 i 5 oraz 11 i 12 osi wrota dwuskrzydłowe, nad wrotami ściana drewniana. W części środkowej duża drewniana przybudówka na ceglano-kamiennej podmurówce. Elewacja tylna - nieotynkowana, piętnastoosiowa z lizenami rytmicznymi, w 4 i 5 oraz 11 i 12 osi wrota dwuskrzydłowe.

Wschodnia - nieotynkowana, nad drzwiami łukowate gzymsy ceglane.

Instalacje: elektryczna, odgromna, wodna



1. Fragment elewacji frontowej



3. Elewacja wsch. (obora)



2. Elewacja pn.

Magdalena Sztolberg - maj 1988 r.

Wkładkę założył: \_\_\_\_\_

(imię, nazwisko, data)

Miejsce przechowywania negatywów: MNR i PRS w Szreniowie



