

Województwo <b>Wielkopolskie</b> P I Ł A		<h1>KARTA CMENTARZA</h1>		NR <b>21614</b> <b>N</b>	
<b>A</b>	1. Miejscowość  WYSOKA	6. Nazwa cmentarza (ew. nazwa dawna)  <u>Pomnik Wdzięczności</u> <u>Armii (Czerwonej) Radzieckiej</u>	<b>B</b>	13. Najstarszy istniejący nagrobek (data)  --	
	2. Gmina  WYSOKA pon. <b>PILSKI</b>	7. Cmentarz dawny <input type="checkbox"/>  Cmentarz nowy (po 1945 r.) <input checked="" type="checkbox"/> tak			14. Istniejąca dokumentacja cmentarza i miejsce jej przechowywania  Plan aktualny  brak  Plan dawny  brak
	3. Adres cmentarza  Plac Wolności	8. Data założenia  1950 r.			15. Groby o znaczeniu historycznym lub osób szczególnie zasłużonych  brak tablicy informacyjnej nie cmentarz.
	4. Poprzednie nazwy miejscowości  Wissek	9. Przynależność wyznaniowa:  obecna - -  dawna - -			16. Bibliografia  brak
	5. (Nie) czynny ew. podstawa zamknięcia  --	10. Powierzchnia w ha:  ogólna - <input type="text" value="0,05"/>  wolna - <input type="text" value=""/>			17. Uwagi użytkownika  emblematy zatarte
11. Położenie cmentarza w centrum miasta na pl. Wolności					
12. Uwagi Ter. Org. Adm. Państwowej  brak uwag					



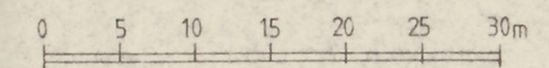
C 18. ELEMENTY CMENTARZA		Czy istnieją	I L O Ś Ć				
			Do XVIII w.	1 poł. XIX w.	2 poł. XIX w.	1 poł. XX w. (do 1945 r.)	2 poł. XX w.
Mur ogrodzeniowy		nie					
Brama I-yl		nie					
Kościół		nie					
Kaplica I-el		nie					
Nagrobki:	wolnostojące	nie					
	przyścienne	nie					
	plyty	nie					
Mogily		nie					
Inne elementy		nie					
19. Które obiekty wpisane są do rejestru zabytków							
żadne							
20.	STARODRZEW.	Ilość	Ø pnia w cm	Stan zdrowotny			
	lipa						
	kasztanowiec						
	jesion						
	tuja (żywotnik)						
21. Czy na terenie cmentarza znajdują się zarejestrowane pomniki przyrody ew. aleje							
nie							
22. Ogólny stan zachowania zieleni na cmentarzu							
zadrzewienie ozdobne i różanki							
23. Charakter rozplanowania cmentarza							
regularny							
24. Czytelność układu cmentarza:							
- całość czytelny układ przestrzenny							
- kwater --							
- nagrobków i mogił --							
25. Ogólny stan zachowania cmentarza (nagrobków i drzewostanu)							
--							
26. Istniejące zagrożenia							
brak zagrożeń							
27. Wnioski w zakresie prac:							
- porządkowych bieżąca pielęgnacja							
- remontowych nie przewiduje się							
- konserwatorskich j.w.							
28. Wnioski w zakresie niezbędnej dokumentacji:							
- poszczególnych nagrobków nie							
- ewidencji całości cmentarza nie							
- studium historycznego nie							
- ewentualnie dokum. projektowej nie							
29. Inne uwagi służb konserwatorskich							
brak uwag							
30. Wypełnit. inż. Henryk Grecki							
Data 30.05.92 r.							



- I POMNIK ARMII RADZIECKIEJ - PL. WOLNOŚCI  
 II POMNIK POWSTAŃCÓW WIELKOPOLSKICH - RYNEK

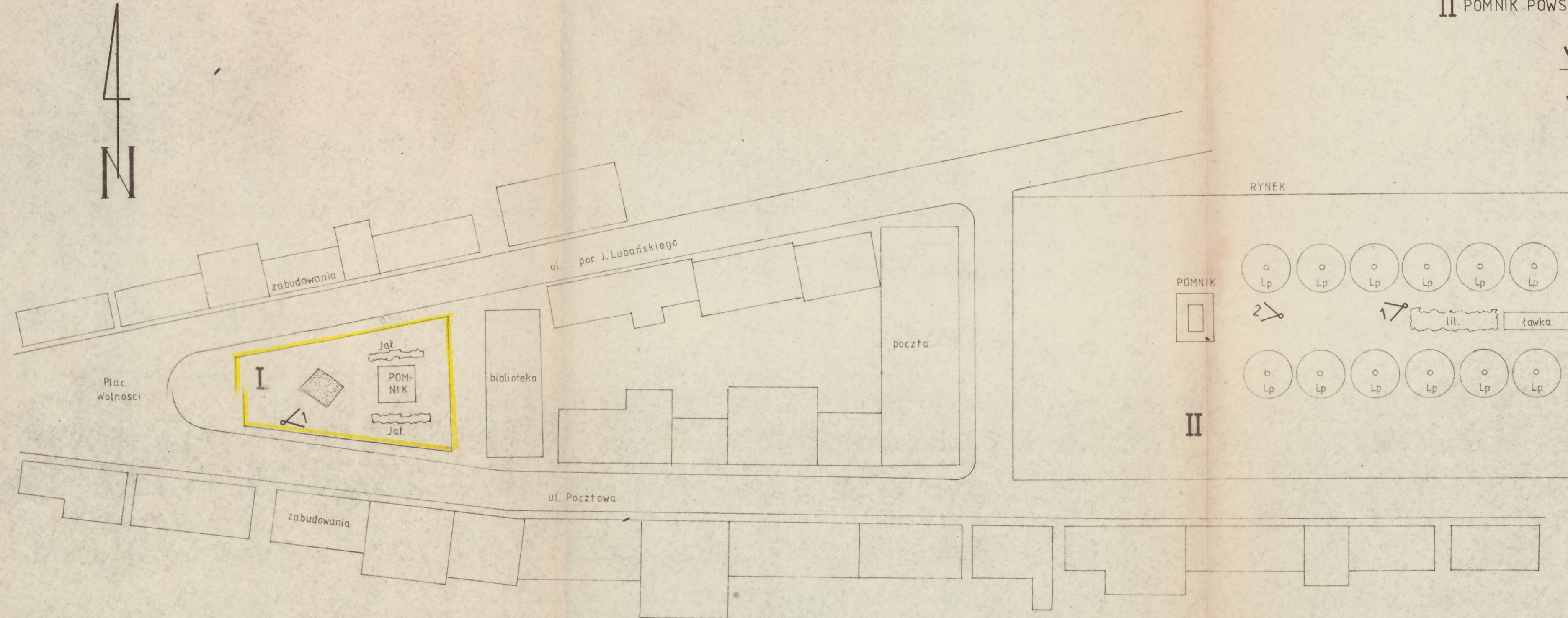
**WYSOKA**  
 woj. pilskie

SKALA 1:500

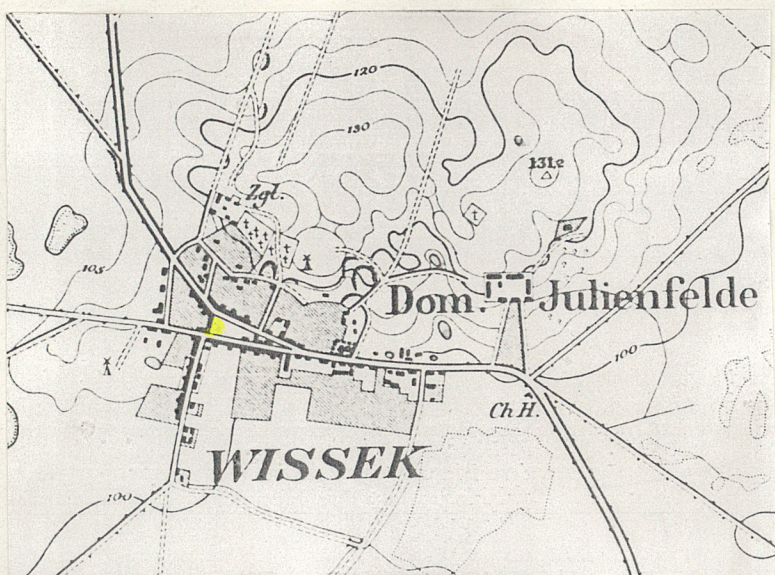


**OZNACZENIA**

- ZYWOPEŁOT
- DRZEWO LIŚCIASTE
- STAN I KIER. WYK. ZDJĘĆ FOTO
- Jał. - JAŁOWIEC
- lil. - LILAK
- Lp - LIPA







32. Dokumentacja fotograficzna

Wysoka, pomnik wdzięczności Ar. Czerwonej  
1. Widok pomnika