

Województwo

Wielkopolskie

KONIŃSKIE

KARTA CMENTARZA

Nr

21857

N

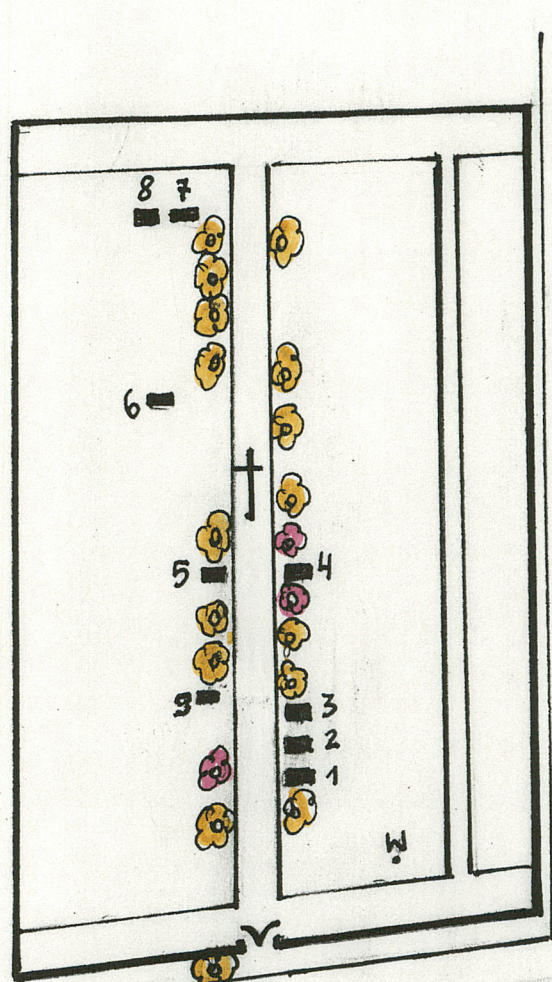

A	1. Miejscowość KOSZUTY	6. Nazwa cmentarza (ew. nazwa dawna) (parafialny, grzebalny) cmentarz rzymskokatolicki	B	13. Najstarszy istniejący nagrobek (data) Kazimiera Stanisława 1899 Józefowicz	15. Groby o znaczeniu historycznym lub osób szczególnie zasłużonych Tomasz Metelski-weteran powstania styczniowego na nagrobku płyta z napisem: ś.p. Tomaszowi Mteleskiemu Weteranowi z 1863r. Rodacy. Koszuty 1938
	2. Gmina SŁUPCA pow. SŁUPECKI	7. Cmentarz dawny <input checked="" type="checkbox"/> tak Cmentarz nowy (po 1945 r.) <input type="checkbox"/> -		14. Istniejąca dokumentacja cmentarza i miejsce jej przechowywania 3 karty nagrobków - archiwum PSOZ w Koninie Plan aktualny w Karcie Cmentarza Plan dawny brak Inne materiały archiwalne brak	
	3. Adres cmentarza Koszuty 62-400 Słupca	8. Data założenia ok. poł.XIXw.			
	4. Poprzednie nazwy miejscowości j.w.	9. Przynależność wyznaniowa: obecna - rzymsko-katolicka dawna - j.w.			
	5. (Nie) czynny ew. podstawa zamknięcia czynny	10. Powierzchnia w ha: ogólna - 0,74 wolna - 0,09			
	11. Położenie cmentarza Przy drodze wiejskiej, w odległości 700 m na zachód od szosy Słupca - Sompolno, 200 m od kościoła, dz. 13		16. Bibliografia 1. Rocznik Diecezji Włocławskiej, 1972		
	12. Uwagi Ter. Org. Adm. Państwowej nie ma		17. Uwagi użytkownika nie ma		

Wpisać nagrobek
weterana powstania
styczniowego

C 18. ELEMENTY CMENTARZA		Czy istnieją	I L O Ś Ć					23. Charakter rozplanowania cmentarza regularny, na planie prostokąta
			Do XVIII w.	1 poł. XIX w.	2 poł. XIX w.	1 poł. XX w. do 1945 r.	2 poł. XX w.	
Mur ogrodzeniowy		tak						24. Czytelność układu cmentarza: — całość dobra — kwater dobra — nagrobków i mogił dobra
Brama I-yl		tak						
Kościół		nie						
Kaplica I-el		nie						
Nagrobki:	wolnostojące	tak	-	-	1	67	308	25. Ogólny stan zachowania cmentarza (nagrobków i drzewostanu) dobry
	przyścienne	nie						
	plyty	tak	-	-	-	8	3	
Mogily		tak	-	-	-	32	74	
Inne elementy		drewn. krzyż						26. Istniejące zagrożenia brak
19. Które obiekty wpisane są do rejestru zabytków nie ma								27. Wnioski w zakresie prac: — porządkowych — remontowych — konserwatorskich nie ma
20.	STARODRZEW	Ilość	Ø pnia w cm	Stan zdrowotny				
	lipa	16	40-70	zdrowe				
	kasztanowiec							
	jesion							28. Wnioski w zakresie niezbędnej dokumentacji: — poszczególnych nagrobków — ewidencji całości cmentarza — studium historycznego — ewentualne dokum. projektowej nie ma
	tuja (żywotnik)							
	klon zwyczajny	3	30-40	zdrowe				
	lipa - poza granicą cm.							
	przy bramie	1	100	zdrowa				29. Inne uwagi służb konserwatorskich nie ma
21. Czy na terenie cmentarza znajdują się zarejestrowane pomniki przyrody ew. aleje nie ma								
22. Ogólny stan zachowania zieleni na cmentarzu dobry								30. Wypełnił: E. Strzykowska Data: listopad 1992

KOSZUTY

cm. rzymsko-katolicki



pole

0 10 20 30 m
skala 1:1000

200 m do kościoła

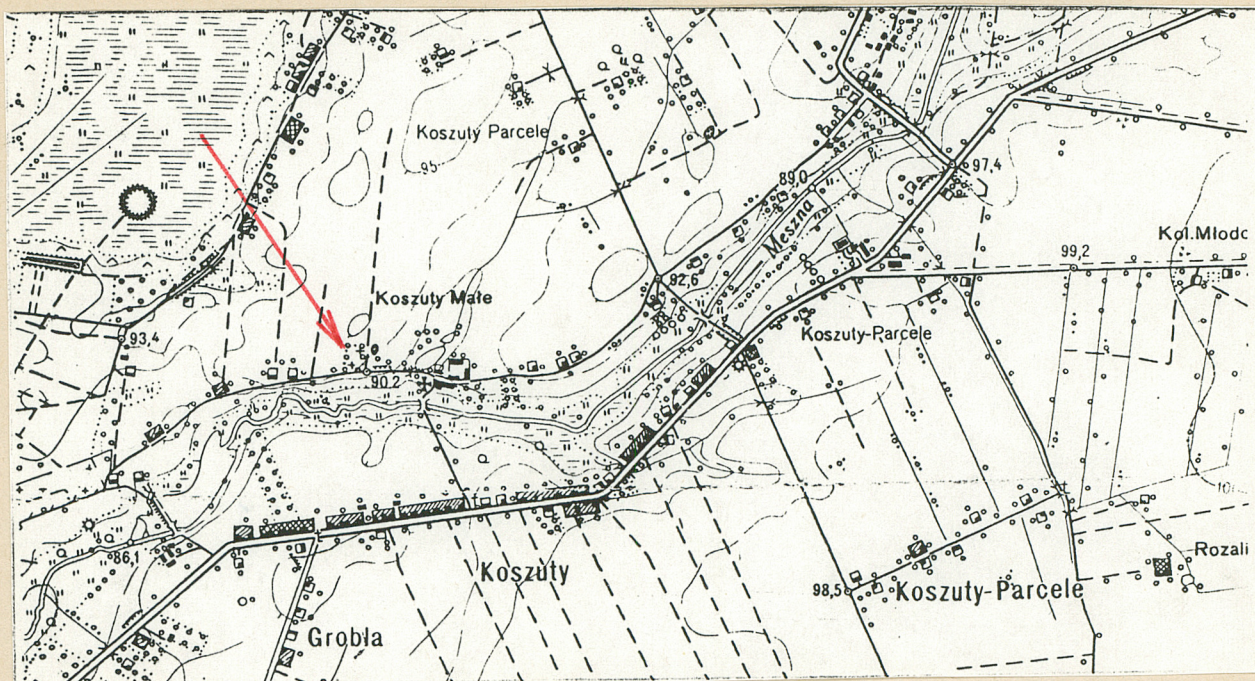
1. Nagrobek bez tablicy z 1 poł. XX w.
2. Bezimienny nagrobek z 1 poł. XX w.
3. Nagrobek Katarzyny Skórczewskiej z 1935 r.
4. Nagrobek z 1899 r. - Kazimiera Stanisława Józefowicz
5. Płyta nagrobna z 1903 r. - ks. T. Lubicz-Rakowski
6. Nagrobek z 1913 r. - Pelagia Talentoska z domu Król
7. Nagrobek z 1913 r. - Wojciech Król
8. Bezimienne nagrobki z 1 poł. XX w.

—Y— ogrodzenie z elementów
prętobrykowanych i metalową bramą

† - metalowy krzyż cementarny

W - ujęcie wody z wodociągu

🌻 - lipy 🌸 - klony



Widok ogólny cmentarza



Brama cmentarna



Główna aleja

1. Miejscowość	2. Obiekt (nazwa jak w karcie)	3. Zawartość wkładki (nazwa obiektu lub materiału uzupełniającego)
KOSZUTY	omentarz rzym.-kat.	zdjęcia



najstarszy nagrobek
Kazimiera Stanisława
Józefowicz -nauczycielka
szkół rządowych
zm. 1899
cement. /4/



nagrobek-Pelagia Talentoska
z domu Król zm. 1913
cement. /6/



nagrobek Wojciecha Króla
zm. 1913
cement. /7/

Wkładkę założył: Ewa Strzykowska 1992
(imię, nazwisko, data)

Miejsce przechowywania negatywów: PSOZ Konin

Z-d Poligr. Jan Jasiński W-wa, ul. Wolna 13, tel. 12-43-83

Wzór ODZ 1978 r.

1. Miejscowość	2. Obiekt (nazwa jak w karcie)	3. Zawartość wkładki (nazwa obiektu lub materiału uzupełniającego)
KOSZUTY	cmentarz rzym.-kat.	zdjęcia



płyta - ks.T.Lubicz - Rakowski
ur. 1804 zm. 1903
Jubilat i Rektor
Kościoła w Koszutach
proboszcz w Koszutach
cement. /5/



nagrobek Tomasza Metelskiego
weterana powstania styczniowego
ś.+p. Tomaszowi Metelskiemu
Weteranowi z 1863r.
Rodacy. Koszuty 1938
cement. /9/



bezimiennie nagrobki
1 poł.XXw. /8/
cement. ogrodz. żeliwne

Wkładkę założył: Ewa Strzykowska
(imię, nazwisko, data)

Miejsce przechowywania negatywów: PSOZ Konin

Z-d Poligr. Jan Jasiński W-wa, ul. Wolna 13, tel. 12-43-83

1. Miejscowość	2. Obiekt (nazwa jak w karcie)	3. Zawartość wkładki (nazwa obiektu lub materiału uzupełniającego)
KOSZUTY	cmentarz rzym.-kat.	zdjęcia

3

1

2



nagrobek Katarzyny
Skórczyńskiej
zm. 1935 /3/



nagrobek bez tablicy
1 poł.XX w.
/1/



bezimienny nagrobek
1 poł.XX w.
/2/

Wkładkę założył: Ewa Strzykowska
(imię, nazwisko, data)

Miejsce przechowywania negatywów: PSOZ Konin

Z-d Poligr. Jan Jasiński W-wa, ul. Wolna 13, tel. 12-43-83

Wzór ODZ 1978 r.