

KARTA CMENTARZA

Nr

21424

Z

A	1. Miejscowość MARYDÓŁ	6. Nazwa cmentarza [ew. nazwa dawna] Ewangelicko (augsburski)	B	13. Najstarszy istniejący nagrobek [data] 1882 (Fryderyk i Rozalia Krystmańscy)	15. Groby o znaczeniu historycznym lub osób szczególnie zasłużonych brak
	2. Gmina Ostrzeszów pow. OSTRZESZOWSKI	7. Cmentarz dawny <input checked="" type="checkbox"/> Tak Cmentarz nowy (po 1945 r.) <input checked="" type="checkbox"/> Tak		14. Istniejąca dokumentacja cmentarza i miejsce jej przechowywania Plan aktualny brak Plan dawny brak Inne materiały archiwalne	
	3. Adres cmentarza Dz.nr. 342	8. Data założenia XIX wiek			
	4. Poprzednie nazwy miejscowości Marienthal	9. Przynależność wyznaniowa: obecna — ewangelicko augsburska dawna — Kobyla Góra			
	5. [Nie] czynny ----- ew. podstawa zamknięcia brak wiernych	10. Powierzchnia w ha: ogólna — 0,52 wolna — 0,10			
	11. Położenie cmentarza Przy drodze od przejazdu kolejowego do wsi Niedźwiedź na początku 1-su. Zajmuje niewielką kulminację wątku wydmorego przeciętego linią kolejową Ostrów-Ostrzeszów			16. Bibliografia Słownik geograficzny Królestwa Polskiego... t.6, s.158	
	12. Uwagi Ter. Org. Adm. Państwowej b r a k			18. Uwagi użytkownika b r a k	

C ¹⁸ Elementy cmentarza		Czy istnieją	I L O Ś Ć				
			Do XVIII w.	1 poł. XIX w.	2 poł. XIX w.	1 poł. XX w. (do 1945 r.)	2 poł. XX w.
Mur ogrodzeniowy		Tak	siatka			1	
Brama(-y)		Tak	metalowa zniszczona			1	
Kościół		Nie					
Kaplica(-e)		Tak				1	
Nagrobki:	wolnostojące	Tak			1	36	1
	przyścienne	Nie					
	płyty	Tak				2	
Mogiły		Tak				232	2
Inne elementy		powalony	zgnisły drewniany kr	żyż			

19. Które obiekty wpisane są do rejestru zabytków

brak

20. STARODRZEW	Ilość	Ø pnia w cm	Stan zdrowotny
lipa	-		
kasztanowiec	-		
jesion	-		
tuja [żywotnik]	-		
sosna	39	40-60	dobry
dąb	6	70	dobry
brzoza	29	50-60	dobry

21. Czy na terenie cmentarza znajdują się zarejestrowane pomniki przyrody ew. aleje

brak

22. Ogólny stan zachowania zieleni na cmentarzu

Pierwotny drzewostan zachowany tylko w części

23. Charakter rozplanowania cmentarza

Na planie trapezu. Główna aleja na osi podłużnej, w centralnej części drewniana kaplica. lewo widoczne trakty poprzeczne spotykają się z osią centralną pod kątem prostym.

24. Czytelność układu cmentarza:

- całości dostateczna
- kwater dostateczna
- nagrobków i mogił dobra

25. Ogólny stan zachowania cmentarza (nagrobków i drzewostanu)

Zły. Najstarsze nagrobki od frontu oprzewracone. Część drzewostanu pierwotnego wycięta.

26. Istniejące zagrożenia

Stać dewastacja przez ludność

27. Wnioski w zakresie prac:

- porządkowych uzupełnić opłotowanie
- remontowych ustawić powalone nagrobki
- konserwatorskich interwencja

28. Wnioski w zakresie niezbędnej dokumentacji:

- poszczególnych nagrobków
- ewidencji całości cmentarza
- studium historycznego
- ewentualnie dokum. projektowej

29. Inne uwagi służb konserwatorskich

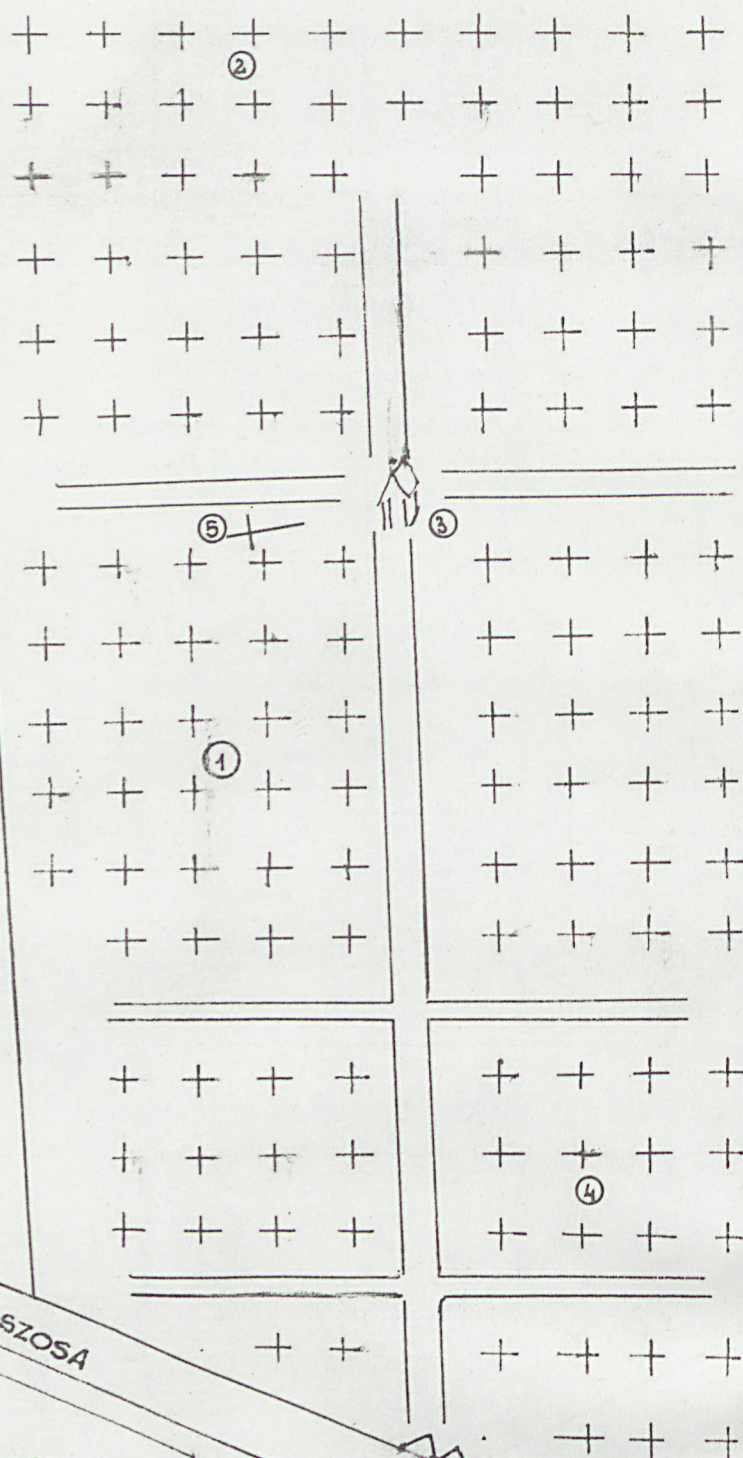
brak

30. Wypełnił:

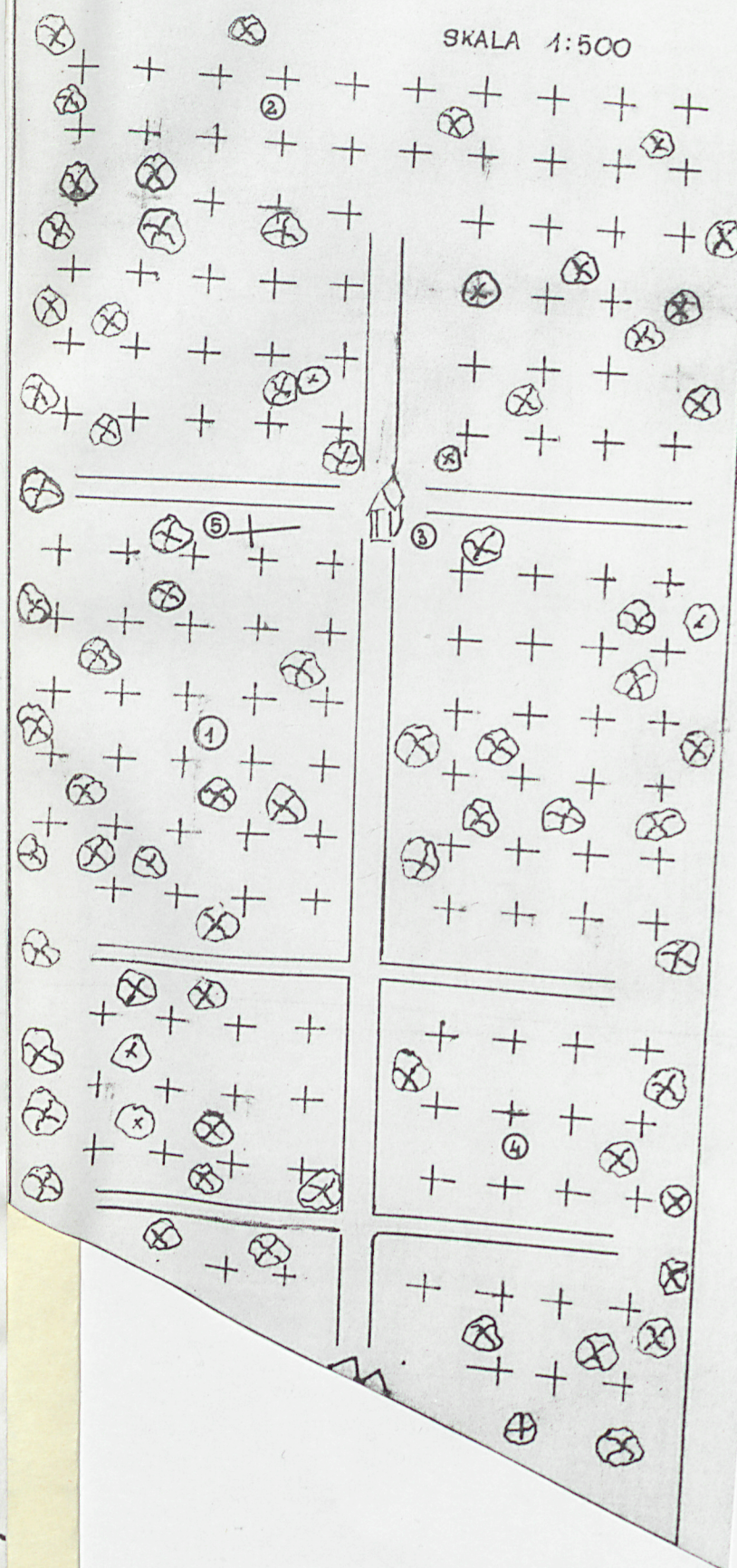
Data: E. Pudełko

xi 1992.

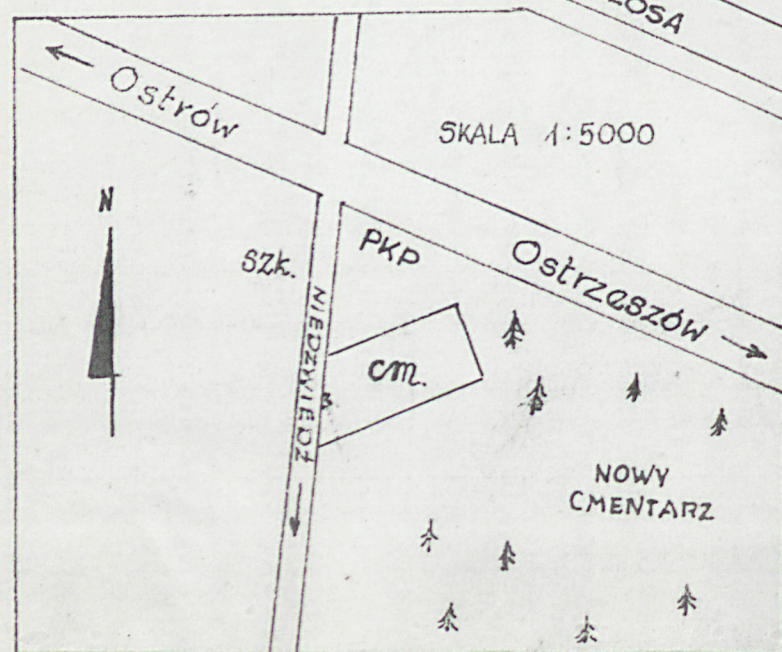
SKALA 1:500



SKALA 1:500



SKALA 1:5000



- ① - NAJSTARSZY NAGROBEK
- ② - POCHÓWKI NAJMŁODSZE
- ③ - DREWNIANA KAPLICA
- ④ - GRUPA ZDEWASTOWANYCH NAGROBKÓW
- ⑤ - KRZYŻ

1.



2.



3.



Spis fotografii:

1. Brama cmentarna
2. Kapliczka drewniana w centrum
3. Widok cmentarza od wschodu
4. Widok kapliczki od wschodu
5. Powalony krzyż drewniany
6. Zniszczony nagrobek z żelaznym krzyżem
7. Stella kamienna najstarszego pochówku
8. Grupa powalonych nagrobków
- 9-12 Wybór nagrobków z okresu od 1919-1935 r.



4.

Maryclot
gm. Ostreszów

7



5.



6



9.



