

## KARTA CMENTARZA

NR


21100

<b>A</b> 1. Miejscowość Chalin	6. Nazwa cmentarza (ew. nazwa dawna) (wiejski) <i>cmentarz ewangelicki</i>	<b>B</b> 13. Najstarszy istniejący nagrobek (data) 1876	15. Groby o znaczeniu historycznym lub osób szczególnie zasłużonych ---
2. Gmina Sieraków <i>pow. MIĘDZYCHODZKI</i>	7. Cmentarz dawny <input checked="" type="checkbox"/> tak  Cmentarz nowy (po 1945 r.) <input type="checkbox"/> -	14. Istniejąca dokumentacja cmentarza i miejsce jej przechowywania ---	
3. Adres cmentarza Śrem	8. Data założenia druga połowa XIX w.	Plan aktualny ---	
4. Poprzednie nazwy miejscowości Szrem ---	9. Przynależność wyznaniowa obecna — ewangelicki dawna — ewangelicki	Plan dawny ---	
5. (Nie) czynny ew. podstawa zamknięcia od ok. 1945 r.	10. Powierzchnia w ha: ogólna — <input type="text" value="0,17"/> wolna — <input type="text" value="0,17"/>	Inne materiały archiwalne USC Sieraków: ks.zm. 1893.	
11. Położenie cmentarza W lesie na wzgórzu, 250 m na południe od szosy asfaltowej do Kurnatowic.		16. Bibliografia Werner A., Geschichte der evangelischen Parochien der Provinz Posen, Posen 1898.	
12. Uwagi Ter. Org. Adm. Państwowej ---		17. Uwagi użytkownika ---	

C 18. Elementy cmentarza		Czy istnieją	I L O Ś Ć				
			Do XVIII w.	1 poł. XIX w.	2 poł. XIX w.	1 poł. XX w. (do 1945 r.)	2 poł. XX w.
Mur ogrodzeniowy		nie	-	-	-	-	-
Brama (-e)		nie	-	-	-	-	-
Kościół		nie	-	-	-	-	-
Kaplica (-y)		nie	-	-	-	-	-
Nagrobki	wolnostojące	tak	-	-	6	-	-
	przyścienne	nie	-	-	-	-	-
	plyty	nie	-	-	-	-	-
Mogiły		tak	-	-	2	1	-
Inne elementy		nie	-	-	-	-	-

19. Które obiekty wpisane są do rejestru zabytków

---

20. STARODRZEW		Ilość	obwód  pnia w cm	Stan zdrowotny	dobry
lipa	-	-	-	Zagajnik robinii, drzewa	
kasztanowiec	-	-	-	i samosiejki, pojedynczo	
jesion	-	-	-	dąb.	
tuja (żywołnik)	-	-	-		
dąb	4	210			
topola	4	270			
robinia	ok. 90	130			

21. Czy na terenie cmentarza znajdują się zarejestrowane pomniki przyrody ew. aleje  
x Nie znajdują się.

22. Ogólny stan zachowania zieleni na cmentarzu Drzewa usytuowane na koronie skarpy. Dwie kępy lilaka. Bardzo duża ilość robinii - za krzaczka.

23. Charakter rozplanowania cmentarza

Cmentarz na planie prostokąta.

24. Czytelność układu cmentarza:

- całości częściowo czytelne granice
- kwater nieczytelne
- nagrobków i mogił nieczytelne

25. Ogólny stan zachowania cmentarza (nagrobków i drzewostanu)

Cmentarz zdewastowany, jeden grób pielęgnowany.

26. Istniejące zagrożenia

Zupełna dewastacja.

27. Wnioski w zakresie prac:

- porządkowych Uporządkowanie terenu, poustawianie poprzewracanych nagrobków.
- remontowych
- konserwatorskich

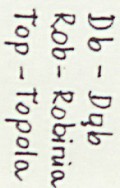
28. Wnioski w zakresie niezbędnej dokumentacji

- poszczególnych nagrobków
- ewidencji całości cmentarza
- studium historycznego
- ewentualnie dokum. projektowej

} Nie wymaga.

29. Inne uwagi służb konserwatorskich

30. Wypełnił mgr inż.  
R. Awzan, mgr  
Data D. Dolański 1993.

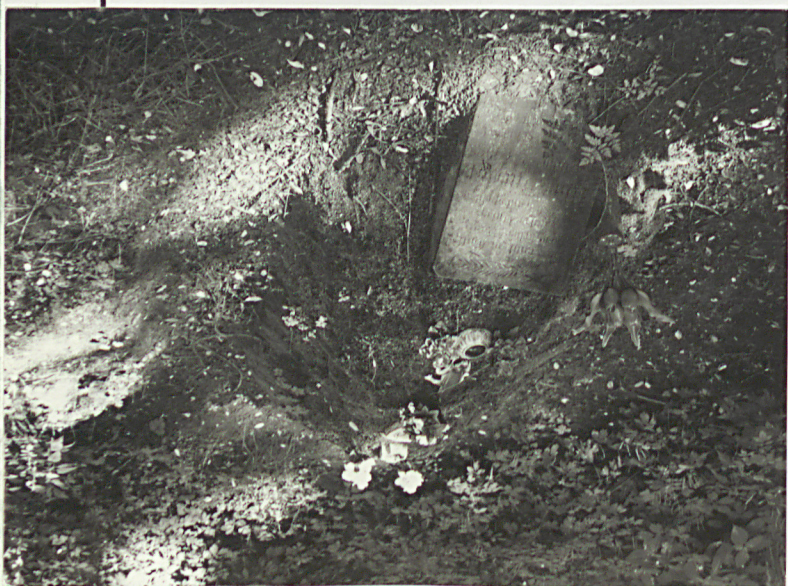




Fot. 1. Widok ogólny cmentarza.



Fot. 2. Stella nagrobka z końca XIX wieku.



Fot. 3. Pielęgowany grób Klar Zürcher zm. 1925.

2