

P I Ł A

KARTA CMENTARZA

NR

20303

Z

A 1. Miejscowość GEBICZYN	6. Nazwa cmentarza (ew. nazwa dawna) Cmentarz rymuskokatolicki	B 13. Najstarszy istniejący nagrobek (data) 1890(11.6), 1892(11.10), 1893(11.6), 1914(11.2), 1926(11.4), 1929(11.3)	15. Groby o znaczeniu historycznym lub osób szczególnie zasłużonych br-ak danych
2. Gmina CZARNKÓW pow. WARSZAWSKO-TRZCIANECKI	7. Cmentarz dawny <input checked="" type="checkbox"/> tak Cmentarz nowy (po 1945 r.) <input type="checkbox"/> -	14. Istniejąca dokumentacja cmentarza i miejsce jej przechowywania. Plan aktualny brak	
3. Adres cmentarza --	8. Data założenia 2 poł. XIX wieku	Plan dawny brak	
4. Poprzednie nazwy miejscowości Gembitz-Hauland	9. Przynależność wyznaniowa obecna — — dawna — katolicka	Inne materiały archiwalne mapa topogr. (Messtischblatt) 1:25000 ark. : 1843 z 1890-92 r.	
5. (Nie) czynny ew. podstawa zamknięcia nieczynny	10. Powierzchnia w ha: ogólna — 0,55 0,52 ha wolna — <input type="checkbox"/> -		
11. Położenie cmentarza w odl. 1 km od wsi, przy drodze leśnej do Huty. Teren równy, otoczenie: las, osada w odl. 60 m	16. Bibliografia brak		
12. Uwagi Ter. Org. Adm. Państwowej Nadl. Sarbia, Obręb Wyszyny	17. Uwagi użytkownika przy oddz. 299a nie należy do a.l.p.		

18. Elementy cmentarza		I L O Ś C				
Czy istnieją		Do XVIII w.	1 poł. XIX w.	2 poł. XIX w.	1 poł. XX w. (do 1945 r.)	2 poł. XX w.
Mur ogrodzeniowy		nie				
Brama(y)		tak			1	
Kościół		nie				
Kaplica(e)		nie				
Nagrobki:	wolnostojące	tak		2	12	
	przyscienne	nie				
	płyty	nie				
Mogily		tak			30	
Inne elementy						

19. Które obiekty wpisane są do rejestru zabytków żadne

20. STARODRZEW	Ilość	Ø pnia w cm	Stan zdrowotny
lipa	3	60	dobry
kasztanowiec			
jesion			
tuja (żywołnik)	1	40	dobry
dąb	13	60	dobry
sosna	11	60	dobry

21. Cz na terenie cmentarza znajdują się zarejestrowane pomniki przyrody ew. aleje nie

22. Ogólny stan zachowania zieleni na cmentarzu
starodrzew, podrost, luźne zakrzewienie i runo

23. Charakter rozplanowania cmentarza

regularny

24. Czytelność układu cmentarza:

- całości czytelne granice pierw. ukł. przestrz.
- kwater zatarta
- nagrobków i mogił orientacja

25. Ogólny stan zachowania cmentarza (nagrobków i drzewostanu)
nagrobki usunięte lub zniszczone, drzewo-
stan w pełnym rozwoju

26. Istniejące zagrożenia

dewastacja

27. Wnioski w zakresie prac:

- porządkowych uporządkowanie terenu
- remontowych nie przewiduje się
- konserwatorskich j.w.

28. Wnioski w zakresie niezędnej dokumentacji:

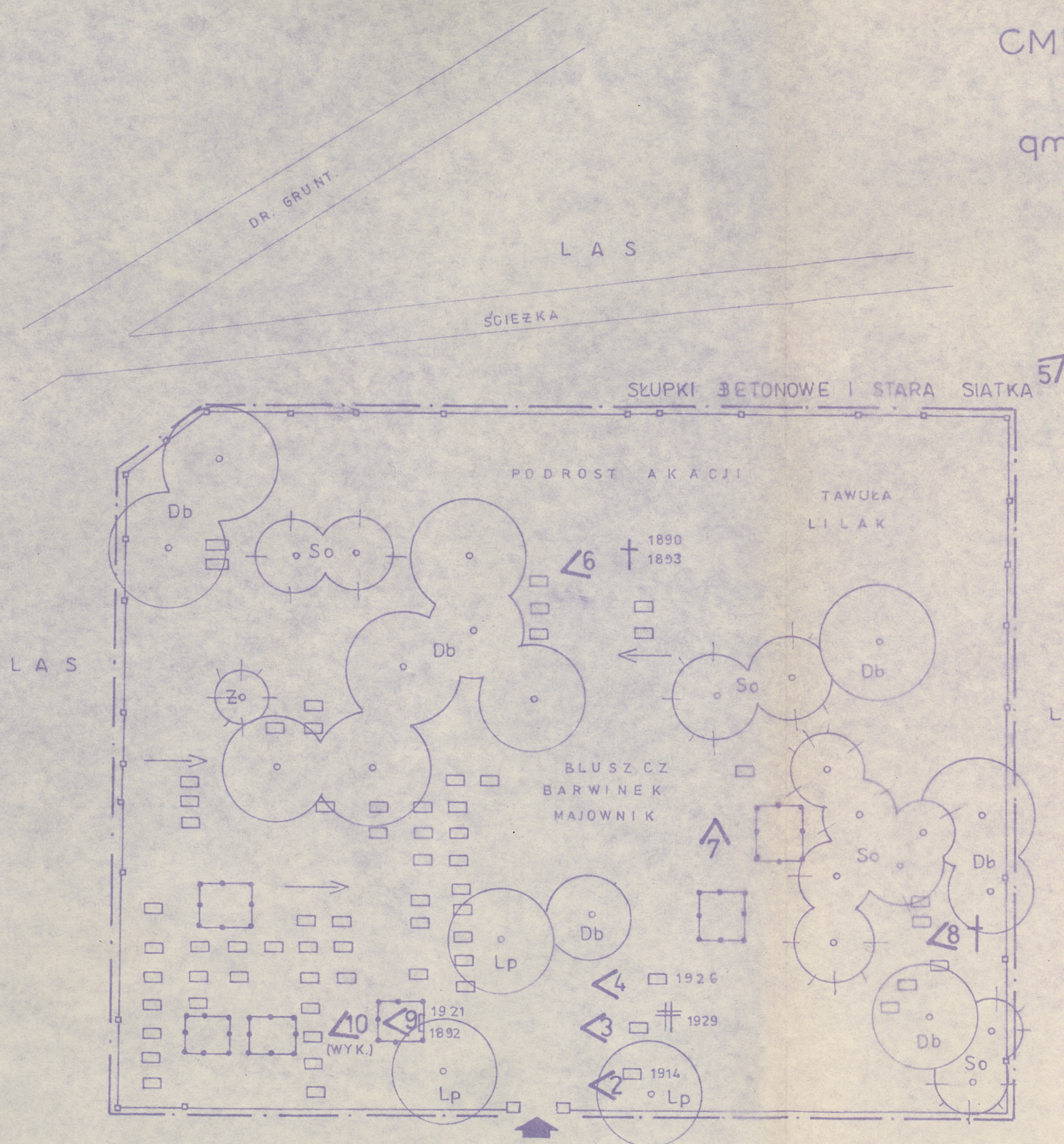
- poszczególnych nagrobków nie
- ewidencji całości cmentarza nie
- studium historycznego nie
- ewentualnie dokum. projektowej nie

29. Inne uwagi służb konserwatorskich
ochrona układu przestrz.

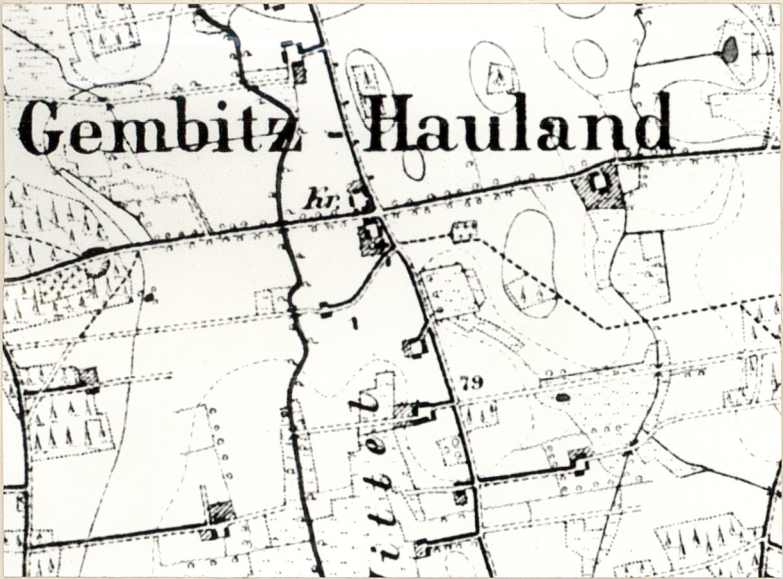
30. Wypełnił: inż.
Henryk Grecki
Data: 30.09.90 r.

CMENTARZ NIECZYNNY GĘBICZYN

gm. Czarńków woj. pilskie
1 : 500



- — — — — DAWNA I AKTUALNA GRANICA CMENTARZA
- □ — □ — DAWNE WEJŚCIE I SŁUPKI BRAMNE
- ◀ STANOWISKO I KIER. WYK. ZDJ. FOTO
- ◻ OGRODZENIE METALOWE KWATERY RODZINNEJ I TABLICA INSKRYPCYJNA
- † 1890 1893 KRZYŻ NAGROBKOWY
- ◻ → MOGIŁY SKRZYNKOWE
- ◉ Db DĄB SZYPUŁKOWY
- ◉ Lp LIPA DROBNOLISTNA
- ◉ So SOSNA POSPOLITA
- ◉ Z ZYWOTNIK ZACHODNI






Gębiczyn, gm. Czarnków

10. Tablica na ogrodzeniu kwatery rodzinnej 1892 i 1921 r.

9. Tabliczka wykonawcy z Chodzieży (Kolmar)



1. Widok ogólny; słupek bramny i lipy w pobliżu wejścia głównego
2. Nagrobek z 1914 roku (poległego żołnierza 28 sierpnia)
3. Oryginalny krzyż nagrobny z 1929 r.
4. Nagrobek z 1926 roku



5. Płot siatkowy wokół cmentarza
6. Krzyż nagrobny 1890, 1893 r.
7. Ogrodzenie metalowe kwatery rodzinnej
8. Krzyż ażurowy; tabliczka porcel. wybita