

A B C D E F G H I J K L Ł M N O P R S T U V W X Y Z

Nr

8790

1. Obiekt

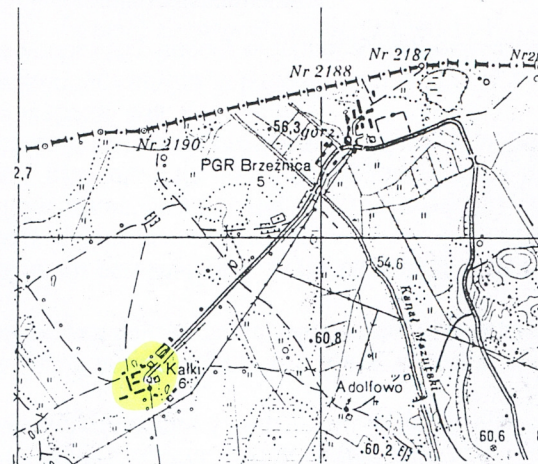
BUDYNEK WIELOFUNKCYJNY „4”

2. Czas powstania

1912 r.?

2. Miejscowość

K A Ł K I



4. Adres

Gospodarstwo Rolne „Stokłosy”
Folwark Kałki
11-420 Srokowo
nr hipoteczny

5. Przynależność administracyjna

województwo warmińsko-mazurskie
gmina Srokowo
powiat kętrzyński


6. Poprzednie nazwy miejscowości

Sechserben


7. Przynależność administracyjna
przed 01.01.1999

województwo olsztyńskie

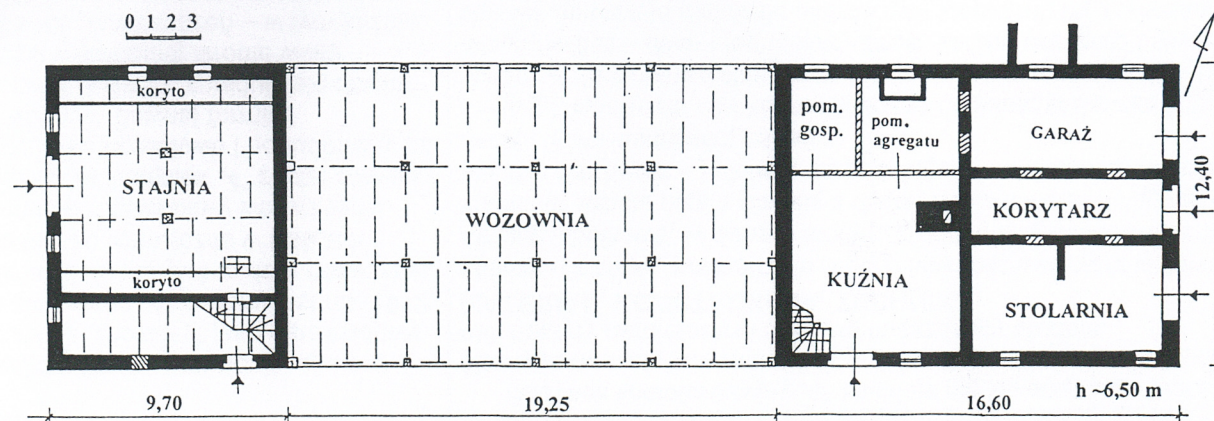
8. Właściciel i jego adres



9. Użytkownik i jego adres



10. Rejestr zabytków



W *Księdze Środków trwałych* znajdującej się w biurze gospodarstwa „Stokłosy” jako data budowy obiektu wielofunkcyjnego „4” podany jest rok 1912. Trudno obecnie ustalić, czy jest to data prawdziwa, wiadomo że podwórze folwarczne w Kałkach zostało zniszczone podczas bitwy we wrześniu 1014 roku; możliwe że budynek „4” został zdewastowany wówczas tylko częściowo i odbudowany po zakończeniu I wojny w dawnej formie.

W środkowej części budynku znajduje się dawna wiata na wozy, po wschodniej stronie wiaty znajdowało się kilka pomieszczeń – w tym kuźnia, stolarnia, pomieszczenie agregatu prądotwórczego oraz korytarz ze schodami na poddasze. Po zachodniej stronie wiaty na wozy znajdowała się stajnia. Poddasze miało charakter magazynowy oraz mieszkalny, znajdowały się tam pokoje dla robotników sezonowych. Przy półn.zach. ścianie budynku, po stronie zewnętrznej, znajdowała się niegdyś lokomobila.

Po II wojnie światowej obiekt poddany był częściowym przeróbkom obejmującym głównie wnętrza; między innymi zlikwidowane zostały pomieszczenia mieszkalne poddasza i schody w korytarzu od strony wschodniej prowadzące do mieszkania.

Budynek wielofunkcyjny „4” znajduje się wewnątrz podwórza folwarcznego; jest obiektem wolnostojącym ustawionym elewacjami szczytowymi na linii półn.wsch. – pld.zach. Po jego stronie wschodniej znajdował się niegdyś niewielki budynek nakryty namiotowym dachem mieszczący studnię.

MATERIAŁ, KONSTRUKCJA, TECHNIKA:

ściany – z cegły, zewnętrznie nieotynkowane; wewnątrz wstawione wtórne ścianki działowe

stropy – belkowe, w dawnej stolarni z podsufitką deskowo-trzcinową, w kuźni nagi podbity wtórnie etrenitem, w dawnej stajni i w wiacie nagi z powalą z desek wsparty na podciągach i drewnianych słupach;

więźba dachowa – jętkowa, na podciągach i stłocach z mieczami, część elementów więźby w trakcie wymiany;

dach – kryty dachówką esówką;

podłogi, posadzki – w kuźni posadzka ceglana, w dawnej stolarni płytki z terakoty, w stajni posadzka betonowa;

schody – drewniane zabiegowe, o stopniach wpuszczanych w belki policzkowe, z prostą drewnianą poręczą;

drzwi, wrota – dwu- i jednoskrzydłowe, wtórne deskowo-listwowo-zastrzałowe oraz pierwotne ramowo-deskowe dwuwarstwowe opierane ozdobnie układanymi klepkami; na zawiasach czopowych i pasowych; pierwotne otwory drzwiowe przekryte łukiem odcinkowym, wtórne – prostopadłościenne;

okna – otwory okienne przekryte łukiem odcinkowym, a w elewacji półn.wsch. prostopadłościenne, okna metalowe wielopolowe, częściowo pozbawione oszklenia, w elewacji półn.wsch. zasłonięte wewnętrznymi drewnianymi okiennicami.

RZUT, KSZTAŁT, BRYŁA:

budynek założony na rzucie prostokąta, jednokondygnacyjny z poddaszem, złożony z trzech członów – pośrodku otwarta wiata nad którą zabudowane poddasze, po bokach zabudowane ceglanymi ścianami segmenty; całość nakryta dachem dwuspadowym z wyniesionym wysokim czworobocznym kominem zwężającym się ku górze; bryła budynku zwarta, prostopadłościenna.

ELEWACJE:

nieotynkowane, na krawędziach ujęte lizenami; nad otworami okiennymi i pierwotnymi otworami wejściowymi ceglane nadproża zamknięte łukowo wygiętymi odcinkami gzymsu; elewacje wzdłużne jednokondygnacyjne, elewacje szczytowe dwukondygnacyjne;

południowo-wschodnia – w części środkowej otwarta wiata, w części zachodniej z asymetrycznie umieszczony otwór drzwiowy oraz zamurowany otwór okienny, w części wschodniej rozmieszczone wrota oraz trzy otwory okienne w nieregularnych odstępach;

północno-zachodnia – podobna do przeciwległej, z tym że w części zachodniej symetrycznie usytuowane dwa otwory okienne, a w części wschodniej – cztery otwory okienne;

północno-wschodnia – dwukondygnacyjna, z partią szczytową odcięta tynkowym pasem i krawędziami szczytu obwiezionym takimi samymi pasami, pierwotnie na dolnej kondygnacji centralnie umieszczone wrota przekryte łukiem odcinkowym, wtórnie wykute jeszcze dwie pary wrót prostopadłościenne; w partii poddasza trzy jednakowe prostopadłościenne otwory okienne umieszczone w jednej linii;

południowo-zachodnia – dwukondygnacyjna, z tynkowymi pasami jak w elewacji przeciwległej; na wysokości parteru asymetrycznie rozmieszczone wrota i trzy otwory okienne, na wysokości poddasza drzwiczki zrzutowe usytuowane na linii kalenicy.

WNĘTRZE:

Częściowo przebudowane.

W segmencie od strony północno-wschodniej (częściowo przebudowanym po II wojnie) na parterze znajdowały się: stolarnia, kuźnia, agregat prądotwórczy, pomieszczenie o nieustalonej funkcji oraz korytarz ze schodami (ob. nieistniejącymi) wiodącymi na poddasze, na poddaszu znajdowały się pokoje mieszkalne. W segmencie od strony południowo-zachodniej znajdowała się stajnia ze żłobami przy ścianach wzdłużnych oraz niewielkie pomieszczenie o nieustalonej funkcji; obecnie stajnia z tym pomieszczeniem połączona jest wewnętrznym przejściem wykutym za żłobem. Na poddasze prowadzą dwie pary schodów – z pomieszczenia przy stajni oraz z kuźni.

INSTALACJE:

ogromowa, inne zdemontowane.

<p>14. Kubatura</p> <p>około 3000 m³</p>	<p>15. Powierzchnia użytkowa</p> <p>około 900 m²</p>	<p>16. Przeznaczenie pierwotne</p> <p>kuźnia, stolarnia, prądnica, stajnia, wiata na wozy, poddasze magazynowe, pokoje dla robotników sezonowych</p>	<p>17. Użytkowanie obecne</p> <p>obiekt nieużytkowany</p>
<p>18. Prace budowlane i konserwatorskie, ich przebieg i dokumentacja</p> <p>częściowa przebudowa wnętrza, w pomieszczeniu kuźni wstawienie wtórnych ścianek działowych, wykucie dwóch par wtórnych wrót w elewacji szczytowej północno-wschodniej, częściowa wymiana więźby dachowej;</p>		<p>19. Stan zachowania (fundamenty, ściany zewnętrzne, ściany wewnętrzne, sklepienia, stropy, konstrukcje dachowe, pokrycie dachu, wyposażenie i instalacje)</p> <p>stan techniczny budynku ulega pogorszeniu w związku z tym, iż pozostaje on niezagospodarowany; obiekt zachował szereg pierwotnych cech, wewnątrz częściowo przebudowane;</p> <p>20. Najpilniejsze postulaty konserwatorskie</p> <p>konieczny remont budynku bez naruszania jego pierwotnych cech i właściwe zagospodarowanie obiektu;</p>	

21. Akta archiwalne (rodzaj akt, numer i miejsce przechowywania)

24. Uwagi różne

22. Bibliografia

25. Opracował

tekst Kamilla Jankowska 2004 r.

Plany, rysunki j.w.

Zdjęcia fotograficzne j.w.

Miejsce przechowywania negatywów: MNR w Szereniawie

Kamilla Jankowska

Karta po wypełnieniu podlega ochronie na podstawie przepisów prawa autorskiego.

26. Adnotacje o inspekcjach, informacje o zmianach (daty, imiona i nazwiska wypełniających)

23. Źródła ikonograficzne i fotografie (rodzaj, miejsce przechowywania)

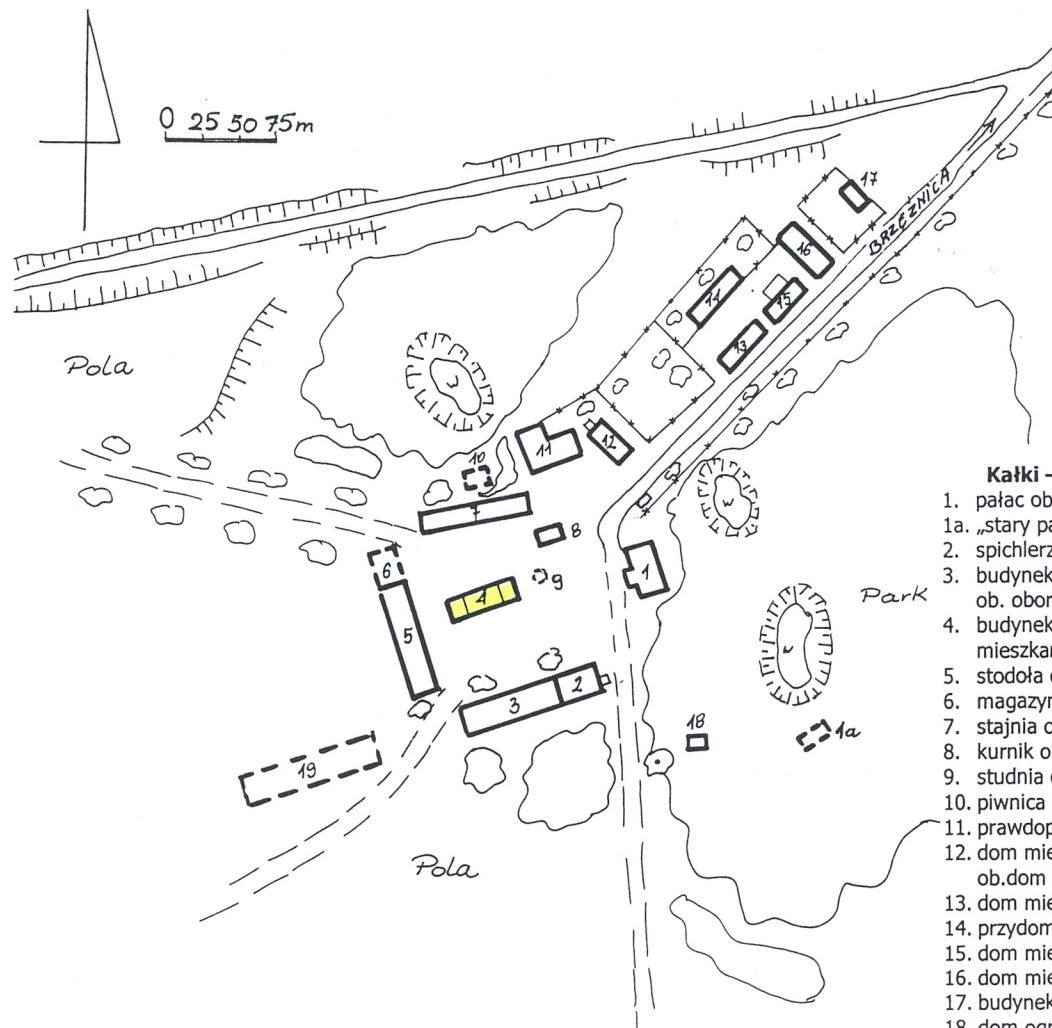
27. Załączniki

5 wkładek

1. Miejscowość Kałki gmina Srokowo powiat kętrzyński województwo warmińsko-mazurskie	2. Obiekt (nazwa jak w karcie) budynek wielofunkcyjny „4”	3. Zawartość wkładki (nazwa obiektu lub materiału uzupełniającego) wykaz zdjęć, plan sytuacyjny
---	--	--

wykaz zdjęć:

1. elewacja południowo-wschodnia
2. elewacja północno-zachodnia
3. elewacja południowo-zachodnia
4. elewacja północno-wschodnia
5. drzwi w elewacji północno-wschodniej
6. drzwi w elewacji południowo-zachodniej
7. słup wspierający wiatę osadzony na ceglanym cokole, z ozdobnie zacinanymi mieczami
8. jak wyżej – detal
9. wiatą – strop nad wiatą stanowiący podłogę poddasza
10. fragment wnętrza nieużytkowanej stajni
11. strop w stajni
12. stajnia – żłób przy ścianie północno-zachodniej
13. korytarz po południowej stronie stajni ze schodami na poddasze
14. kuźnia – strop podbity włóknem eternitem
15. kuźnia – palenisko z kominem
16. kuźnia – schody na poddasze
17. kuźnia – posadzka ceglana
18. dawna stolarnia – posadzka z terakoty (?)
19. poddasze – więźba dachowa w trakcie częściowej wymiany



Kałki -legenda:

1. pałac ob. nieużytkowany
- 1a. „stary pałac” ob. nie istnieje
2. spichlerz
3. budynek inwentarski z magazynowym poddaszem ob. obora
4. budynek wielofunkcyjny (kuźnia, wiata, stajnia, stelmacharnia mieszkanie, pomieszczenie prądnicy) ob. nieużytkowany
5. stodoła drewniana
6. magazyn nawozów (?) ob. nie istnieje
7. stajnia ob. obora
8. kurnik ob. w ruinie
9. studnia ob. nie istnieje
10. piwnica ob. pozostałości ruin
11. prawdopodobnie chlewnia i garaże ob. w ruinie
12. dom mieszkalny, poczta (?) później sklep spożywczy ob. dom mieszkalny nr 4
13. dom mieszkalny robotników folwarcznych nr 3
14. przydomowy budynek gospodarczy
15. dom mieszkalny robotników folwarcznych nr 2
16. dom mieszkalny robotników folwarcznych nr 1
17. budynek gospodarczy
18. dom ogrodnika (?) później skład środków chemicznych ob. nieużytkowany
19. stodoła drewniana ob. nie istnieje

1. Miejscowość Kałki
gmina Srokowo
powiat kętrzyński
województwo warmińsko-mazurskie

2. Obiekt (nazwa jak w karcie)

budynek wielofunkcyjny „4”

3. Zawartość wkładki (nazwa obiektu lub materiału uzupełniającego)

zdjęcia



2.



3.

Wkładkę założył Kamilla Jankowska 2004 r.

Miejsce przechowywania negatywów: MNR w Szreniawie



4.



6.



5.

1. Miejscowość Kałki gmina Srokowo powiat kętrzyński województwo warmińsko-mazurskie	2. Obiekt (nazwa jak w karcie) budynek wielofunkcyjny „4”	3. Zawartość wkładki (nazwa obiektu lub materiału uzupełniającego) zdjęcia
---	--	---



7.



8.

Wkładkę założył: kamilla Jankowska 2004 r.

Miejsce przechowywania negatywów: MNR w Szreniawie



9



10



11.

1. Miejscowość Kałki
gmina Srokowo
powiat kętrzyński
województwo warmińsko-mazurskie

2. Obiekt (nazwa jak w karcie)

budynek wielofunkcyjny „4”

3. Zawartość wkładki (nazwa obiektu lub materiału uzupełniającego)

zdjęcia



12.



13.



14.

Wkładkę założył: Kamilla Jankowska 2004

Miejsce przechowywania negatywów: MNR w Szreniawie



15.



16.



17.

1. Miejscowość Kałki
gmina Srokowo
powiat kętrzyński
województwo warmińsko-mazurskie

2. Obiekt (nazwa jak w karcie)

budynek wielofunkcyjny „4”

3. Zawartość wkładki (nazwa obiektu lub materiału uzupełniającego)

zdjęcia



18.



19.