

**OŚRODEK DOKUMENTACJI
ZABYTEKÓW W WARSZAWIE**
KARTA EWIDENCYJNA ZABYTEKÓW
ARCHITEKTURY I BUDOWNICTWA

A B C D E F G H I J K L Ł M N O P R S T U V W X Y Z

Nr

8730

1. Obiekt

1143/6

STODOŁA „4”

2. Czas powstania

2 ćw. XX w?

3. Miejscowość

B R Z E Ż N I C A

4. Adres

Gospodarstwo Rolne „Stokłosy”
Brzeźnica
11 – 420 Srokowo

nr hipoteczny

5. Przynależność administracyjna

województwo warmińsko-mazurskie
powiat kętrzyński
gmina Srokowo

6. Poprzednie nazwy miejscowości

Birkenfeld

7. Przynależność administracyjna
przed 01.01.1999

województwo olsztyńskie

8. Właściciel i jego adres

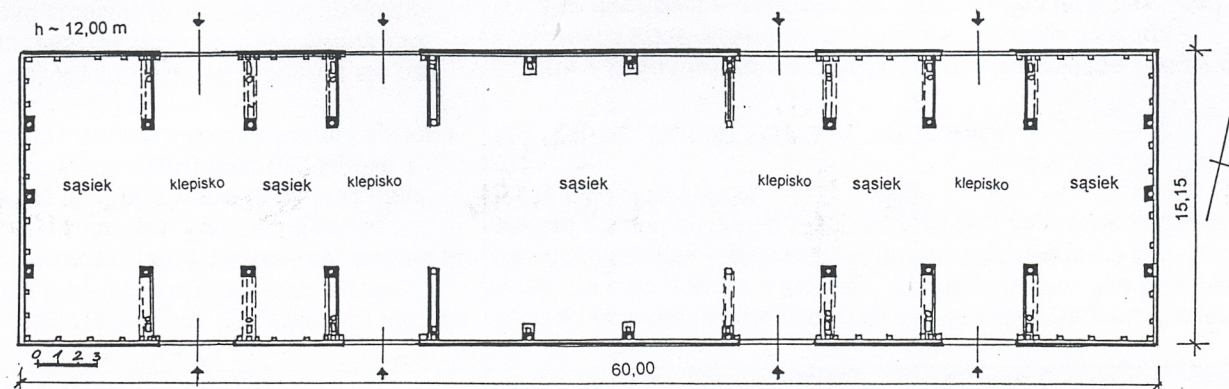
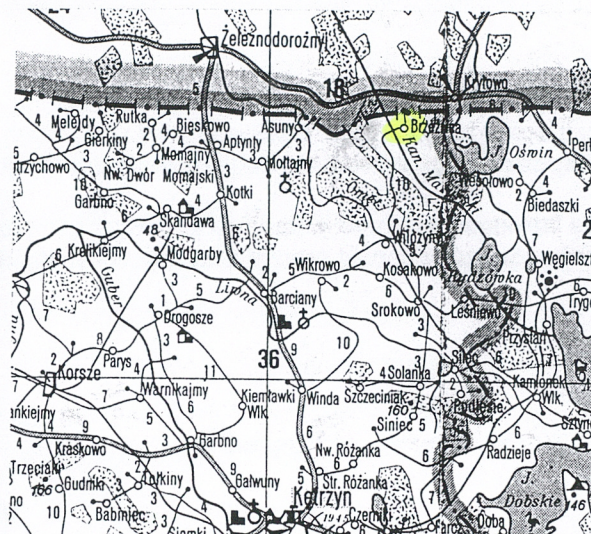


9. Użytkownik i jego adres

Gospodarstwo Rolne „Stokłosy”
Brzeźnica
11 – 420 Srokowo

10. Rejestr zabytków

zespół dworsko i folwarczny nr. rej. 4233 z dn. 2XI 1992r



Brak materiałów źródłowych, na podstawie których można byłoby określić dokładnie czas budowy stodoły „4”. Przypuszczalnie wzniesiona została w okresie międzywojennym. Posiada ciekawą ramową więźbę dachową wspartą na krążynach (nad sąsiekiem środkowym) oraz na słupach z okorowanych pni drzew (nad klepiskami i sąsiekami bocznymi).

Do czasów obecnych budynek zachował się bez większych przekształceń. Wykorzystywany jest okresowo jako stodoła, okresowo jako magazyn sprzętu rolniczego i drewna.

Stodoła drewniana oznaczona na planie sytuacyjnym „4” znajduje się w północno-wschodniej części podwórza folwarcznego, na jego granicy z terenem dawnego parku. Jest budynkiem wolnostojącym, ustawionym elewacjami szczytowymi na osi półn.wsch. – półd.zach., frontem skierowana na półd.wsch. Za elewacją tylną znajduje się wybetonowany i wydzielony płotem z siatki drucianej plac, niegdyś przeznaczony zapewne do garażowania sprzętu rolniczego, obecnie wykorzystywany jako złomowisko.

MATERIAŁ, KONSTRUKCJA, TECHNIKA:

ściany – posadowione na cokole z kamienia polnego i cegły niwelującym pochyłość terenu, wzniesione w drewnianej konstrukcji szkieletowej, od zewnątrz szalowane deskami;

więźba dachowa – o ustroju ramowym dwójakiego typu, nad klepiskami i sąsiekami jednoprzęsłowymi rama z słupami wspierającymi płatwie pośrednie usztywnionymi przez zastrzały i rozpory, nad środkowym sąsiekiem trójpłaszczyznowym słupy pod płatwiami pośrednimi wycięte, a rama opiera się na krążynach;

dach – pierwotnie pokryty zapewne dachówką esówką, wtórnie eternitem falistym na odeskowaniu, listwa podokapowa wykonana z ozdobnej maszynowo zacinanej deski;

podłoga – podłoże gruntowe, w części budynku wtórnie wylana betonowa posadzka;

wrota – dwuskrzydłowe deskowo-listwowo-zastrzałowe na trzech parach zawiasów pasowych.

RZUT, KSZTAŁT, BRYŁA:

obiekt posadowiony na rzucie wydłużonego prostokąta, 1-kondygnacyjny, nakryty dwuspadowym dachem, jednotraktowy, o prostopadłościenną zwartą bryłę.

ELEWACJE:

bez detali zdobniczych;

elewacje wzdłużne - identyczne, z czterema parami symetrycznie rozmieszczonych wrót, pomiędzy którymi widoczna ściana z ułożonych poziomo desek, ponad wrotami w partii podokapowej ściany szalowane krótkimi deskami ustawionymi pionowo;

elewacje szczytowe również analogiczne – bez otworów, z dolną częścią szalowaną poziomo deskami ułożonymi w żaluzjowo, co ułatwia swobodny przepływ powietrza, oraz z górną częścią szalowaną pionowo.

WNĘTRZE:

stodoła jednoprzestrzenna, szerokofrontowa, przejazdowa; w niej 4 jednoprzęsłowe klepiska oraz 5 sąsieków, sąsieki pomiędzy klepiskami oraz przy ścianach szczytowych – jednoprzęsłowe, sąsiek środkowy trójpłaszczyznowy; częściowo zachowały się deskowe ścianki tzw błagi oddzielające sąsieki od klepisk;

INSTALACJE:

elektryczna, odgromowa; brak rynien i rur spustowych odprowadzających deszczówkę.

14. Kubatura	15. Powierzchnia użytkowa	16. Przeznaczenie pierwotne	17. Użytkowanie obecne
około 8100 m ³	około 900 m ²	stodoła	stodoła, magazyn
18. Prace budowlane i konserwatorskie, ich przebieg i dokumentacja		19. Stan zachowania (fundamenty, ściany zewnętrzne, ^{ściany} wewnętrzne, sklepienia, stropy, konstrukcje dachowe, pokrycie dachu, wyposażenie i instalacje)	
zmiana pokrycia dachu – obecnie eternit falisty;		stodoła zachowana bez poważniejszych przekształceń, częściowo zdemontowane zostały błagi rozdzielające saski od klepisk; stan techniczny obiektu – ogólnie dobry;	
		20. Najpilniejsze postulaty konserwatorskie	
		utrzymywanie obiektu w dobrym stanie technicznym	

21. Akta archiwalne (rodzaj akt, numer i miejsce przechowywania)

mapa archiwalna z 1936 r.

24. Uwagi różne

25. Opracował

tekst Arkadiusz Jełowicki 2004 r.

Plany, rysunki j.w.

Zdjęcia fotograficzne j.w.

Miejsce przechowywania negatywów MNR w Szreniawie

Karta po wypełnieniu podlega ochronie na podstawie przepisów prawa autorskiego.

26. Adnotacje o inspekcjach, informacje o zmianach (daty, imiona i nazwiska wypełniających)

23. Źródła ikonograficzne i fotografie (rodzaj, miejsce przechowywania)

27. Załączniki

3 wkładki

1. Miejscowość Brzeźnica gmina Srokowo powiat kętrzyński województwo warmińsko-mazurskie	2. Obiekt (nazwa jak w karcie) stodoła „4”	3. Zawartość wkładki (nazwa obiektu lub materiału uzupełniającego) wykaz zdjęć, zdjęcia, plan sytuacyjny, mapa archiwalna
---	---	--

wykaz zdjęć:

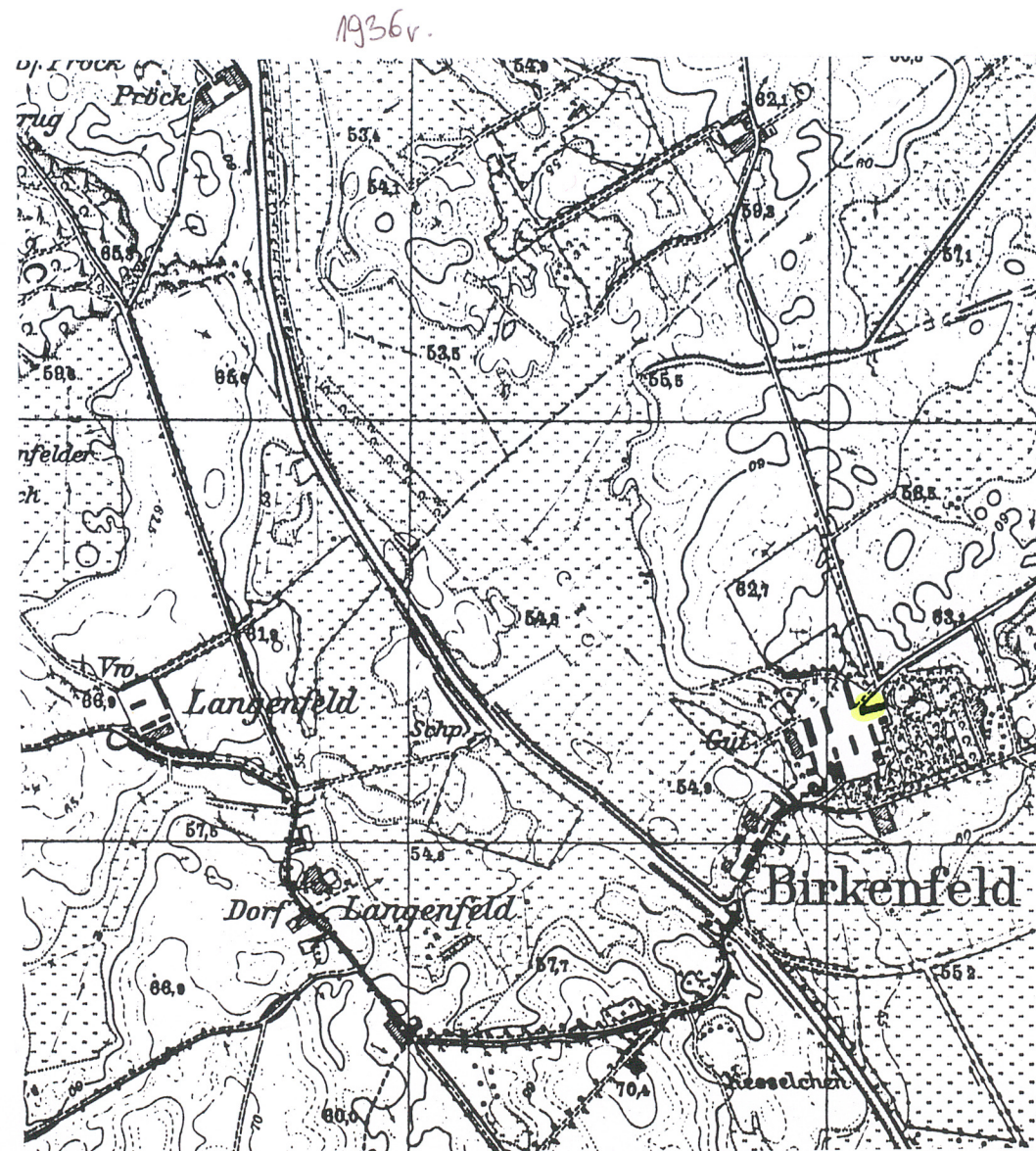
1. widok na elewację frontową południowo-wschodnią
2. elewacja tylna
3. elewacja boczna południowo-zachodnia
4. okap z ozdobnie zacinaną listwą podokapową
5. wnętrze stodoły – częściowo zachowany błąg pomiędzy sásiekiem i klepiskiem
6. fragment wnętrza z widoczną więźbą dachową nad klepiskiem
7. j.w. – część górna
8. fragment wnętrza z widoczną więźbą dachową nad środkowym sásiekiem
9. j.w. – część górna

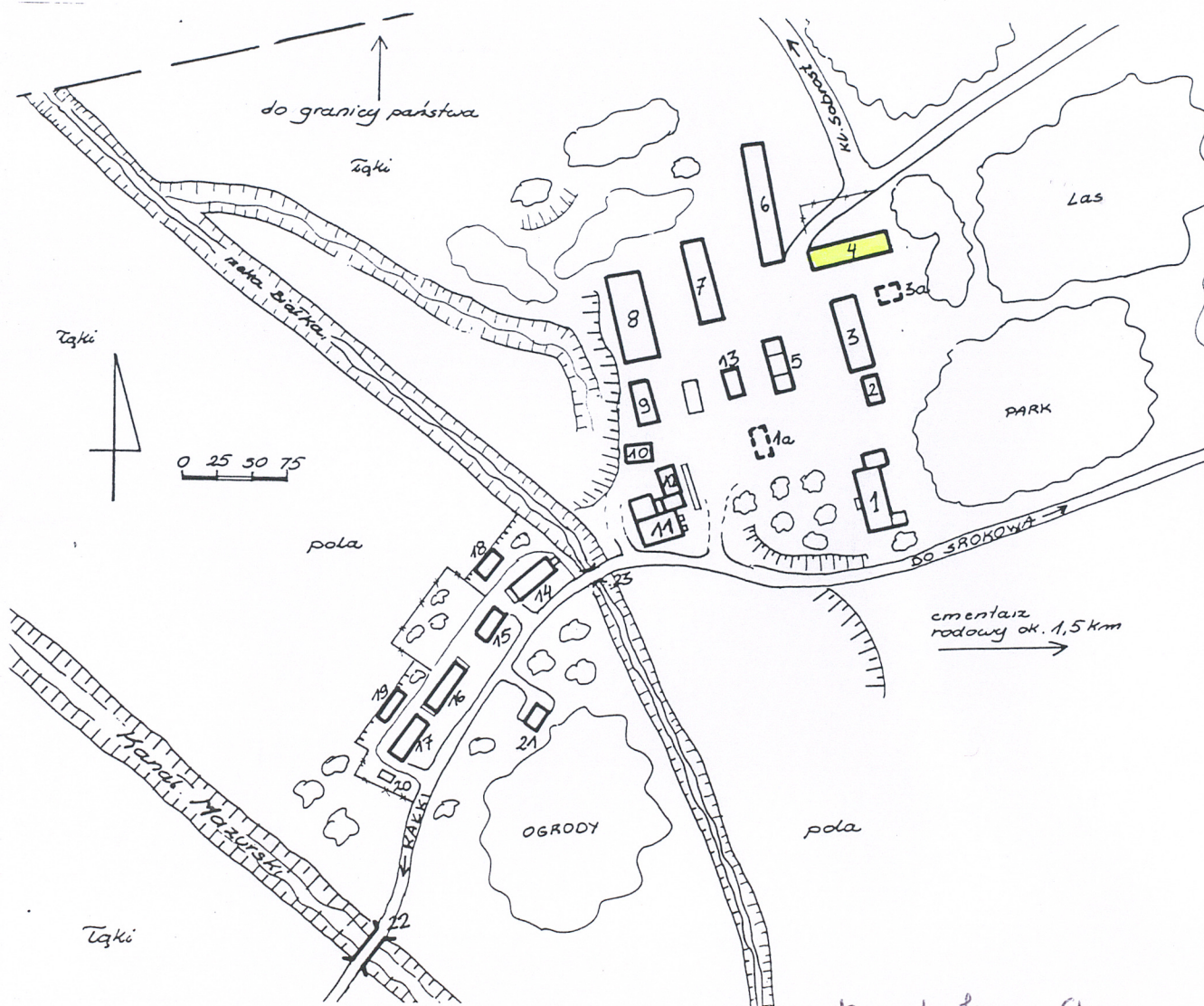


2

Wkładkę założył: Arkadiusz Jełowicki 2004 r.

Miejsce przechowywania negatywów: MNR w Szreniawie





Brzeźnica:

1. dwór
- 1a. tzw „stary pałac” ob. nie istnieje
(z cegły, na kamiennym cokole, spalony podczas II wojny, rozebrany ostatecznie w l. 60. XX w.)
2. chlewik i kurnik ob. nieużytkowany
3. budynek inwentarski ob. obora
- 3a. budynek o nieustalonej funkcji ob. nie istnieje
4. stodoła drewniana
5. budynek wielofunkcyjny
(wiata na wozy, stajnia, spichlerz)
6. budynek inwentarski ob. obora-bukaciarnia
7. stodoła (?) ob. magazyn
8. budynek inwentarski ob. obora
9. chlewnia ob. cielętnik nieużytkowany
10. spichlerz
11. gorzelnia z płatkarnią
12. magazyn i mieszkanie ob. w przebudowie
13. budynek inwentarski ob. bud. socjalny nieużytkowany
14. dom robotników folwarcznych nr 3
15. dom robotników folwarcznych nr 4
16. dom robotników folwarcznych nr 5
17. dom robotników folwarcznych nr 6
18. 19. przydomowe budynki gospodarcze
20. budynek gospodarczy powojenny
21. kuźnia adaptowana na sklep i świetlicę wiejską
22. most żelazny na Kanale Mazurskim (z lat 30. XX w.)

plan syt. Joanna Skworek

1. Miejscowość Brzeźnica

2. Obiekt (nazwa jak w karcie)

3. Zawartość wkładki (nazwa obiektu lub materiału uzupełniającego)

gmina Srokowo
powiat kętrzyński
województwo warmińsko-mazurskie

stodoła „4”

zdjęcia



3



4



5



6

<p>1. Miejscowość Brzeźnica</p> <p>gmina Srokowo powiat kętrzyński województwo warmińsko-mazurskie</p>	<p>2. Obiekt (nazwa jak w karcie)</p> <p>stodoła „4”</p>	<p>3. Zawartość wkładki (nazwa obiektu lub materiału uzupełniającego)</p> <p>zdjęcia</p>
--	--	--



7



8

Wkładkę założył: Arkadiusz Jełowicki 2004r.

Miejsce przechowywania negatywów: MNR w Szreniawie



57